

Município de Missal

ESTADO DO PARANÁ



DECRETO Nº 4553 DE 19 DE FEVEREIRO DE 2015

APROVA DESMEMBRAMENTO DE LOTE URBANO


O Prefeito Municipal de Missal, Estado do Paraná, no uso de suas atribuições legais e com base nas Leis Municipais que compõem o Plano Diretor,

R E S O L V E

Art. 1º - Aprovar o Desmembramento (subdivisão) do imóvel "Lote Urbano nº 41C", com área de 3.202,86 m², situado no Perímetro Urbano do Distrito de Dom Armando, Município de Missal, conforme Planta de Subdivisão e Memorial Descritivo anexos, que ficam fazendo parte do presente Decreto.

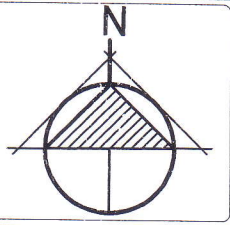
Art. 2º - Este Decreto entra em vigor na data de sua publicação.

GABINETE DO PREFEITO MUNICIPAL DE MISSAL, 19 DE FEVEREIRO DE 2015.


Adilto Luis Ferrari
Prefeito Municipal



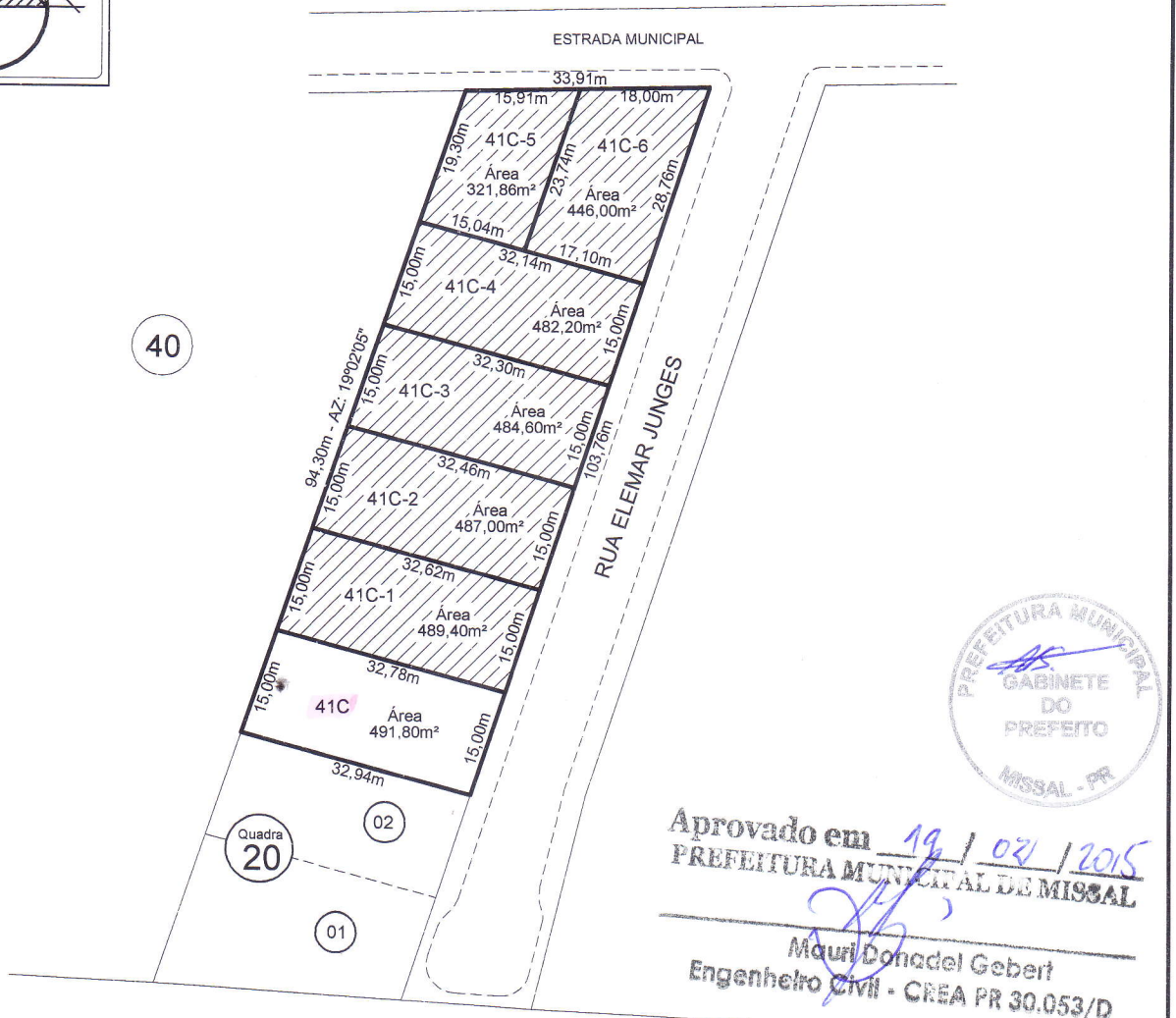
Fone/Fax: (45) 3244-8000
CNPJ: 78.101.847/0001-50
Rua Nossa Senhora da Conceição, 555
Centro | Caixa Postal 01 | 85.890-000 | Missal | Paraná



DESENHO: LEOCIR STODULSKI

DATA: DEZEMBRO DE 2014

ESCALA: 1/1.000



Quadra 20

39

▨ AREA DESMEMBRADA
□ AREA REMANESCENTE

PLANTA DE SUBDIVISÃO

ÁREA TOTAL=3.202,86m²

TÍTULO

MAPA DE SUBDIVISÃO DO LOTE URBANO N°41C - SITUADO NO DISTRITO DE ARMANDO - MUNICIPIO DE MISSAL - PARANÁ.

PROPRIETÁRIOS:

DAVID PETRICOSKI
CPF: 078.281.409-44

LEOCIR STODULSKI
CPF: 768.886.229-91

RESP. TÉCNICO:

ENG° CIVIL - LEOCIR STODULSKI
CREA PR 86.723/D





ENGENHEIRO CIVIL

CREA-PR 86 723/D

LEOCIR STODULSKI

MEMORIAL DESCRITIVO

Memorial descritivo da área remanescente do lote urbano nº41C - Situado no Distrito de Dom Armando - Município de Missal-PR.

Área do lote urbano nº41C.....491,80m²

LIMITES E CONFRONTAÇÕES


NORTE= Por uma linha reta medindo 32,78 metros, confrontando com o lote desmembrado nº41C-1.


LESTE= Por uma linha reta medindo 15,00 metros, confrontando com a Rua Elemar Junges.


SUL= Por uma linha reta medindo 32,94 metros, confrontando com o lote urbano nº02 da quadra nº20.

OESTE= Por uma linha reta medindo 15,00 metros, confrontando com parte do lote rural nº40 da gleba nº08 do imóvel Rio Paraná.


Missal (PR), 17 de dezembro de 2014.

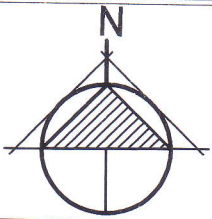
Proprietários: 
David Petricoski
CPF=078.281.109-44


Leocir Stodulski
CPF=768.886.229-91

Resp. Técnico: 
Engº Civil - **Leocir Stodulski**
CREA-PR 86.723/D



Aprovado em 19 / 02 / 2015
PREFEITURA MUNICIPAL DE MISSAL

Aauri Donadel Gebert
Engenheiro Civil - CREA PR 30.053/D



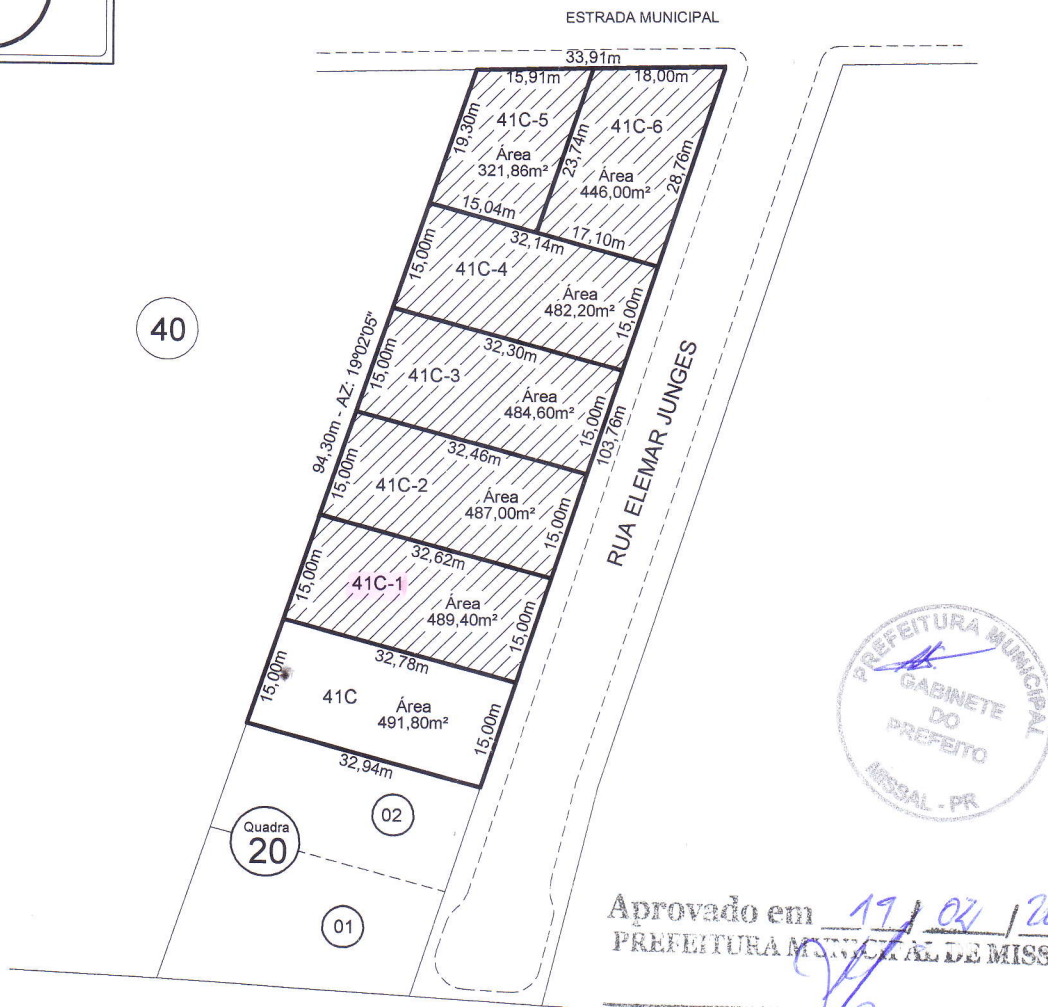
DESENHO: LEOCIR STODULSKI

DATA:

DEZEMBRO DE 2014

ESCALA:

1/1.000



Aprovado em 19/04/2015
PREFEITURA MUNICIPAL DE MISSAL

Mauri Donadel Gebert

Engenheiro Civil - CREA PR 30.053/D

- ÁREA DESMEMBRADA
- ÁREA REMANESCENTE

PLANTA DE SUBDIVISÃO

ÁREA TOTAL=3.202,86m²

TÍTULO

MAPA DE SUBDIVISÃO DO LOTE URBANO N°41C - SITUADO NO DISTRITO DE ARMANDO - MUNICIPIO DE MISSAL - PARANÁ.

PROPRIETÁRIOS:

DAVID PETRICOSKI
CPF: 078.281.109-44

LEOCIR STODULSKI
CPF: 768.886.229-91

RESP. TÉCNICO:


ENG° CIVIL - LEOCIR STODULSKI
CREA PR 86.723/D

PROJETOS
EXECUÇÕES DE OBRAS
MEDIÇÕES - SISLEG - MAPAS
LICENCIAMENTOS AMBIENTAIS

STODULSKI

ENGENHARIA

FONE: (45) 3244-1962 - 9119-1962
leocirstodulski@hotmail.com



ENGENHEIRO CIVIL

CREA-PR 86 723/D

LEOCIR STODULSKI

MEMORIAL DESCRITIVO

Memorial descritivo da área desmembrada do lote urbano nº41C - Denominado de lote nº41C-1 - Situado no Distrito de Dom Armando - Município de Missal-PR.


Área do lote urbano nº41C-1.....489,40m²


LIMITES E CONFRONTAÇÕES

- NORTE=** Por uma linha reta medindo 32,62 metros, confrontando com o lote desmembrado nº41C-2.
- LESTE=** Por uma linha reta medindo 15,00 metros, confrontando com a Rua Elemar Junges.
- SUL=** Por uma linha reta medindo 32,78 metros, confrontando com o lote remanescente nº41C.
- OESTE=** Por uma linha reta medindo 15,00 metros, confrontando com parte do lote rural nº40 da gleba nº08 do imóvel Rio Paraná.


Missal (PR), 17 de dezembro de 2014.

Proprietários: _____


David Petricoski
CPF=078.281.109-44



Leocir Stodulski
CPF=768.886.229-91

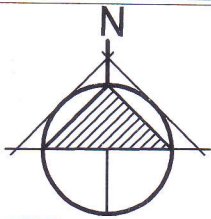
Resp. Técnico: _____


Engº Civil - **Leocir Stodulski**
CREA-PR 86.723/D



Aprovado em 19 / 02 / 2015
PREFEITURA MUNICIPAL DE MISSAL

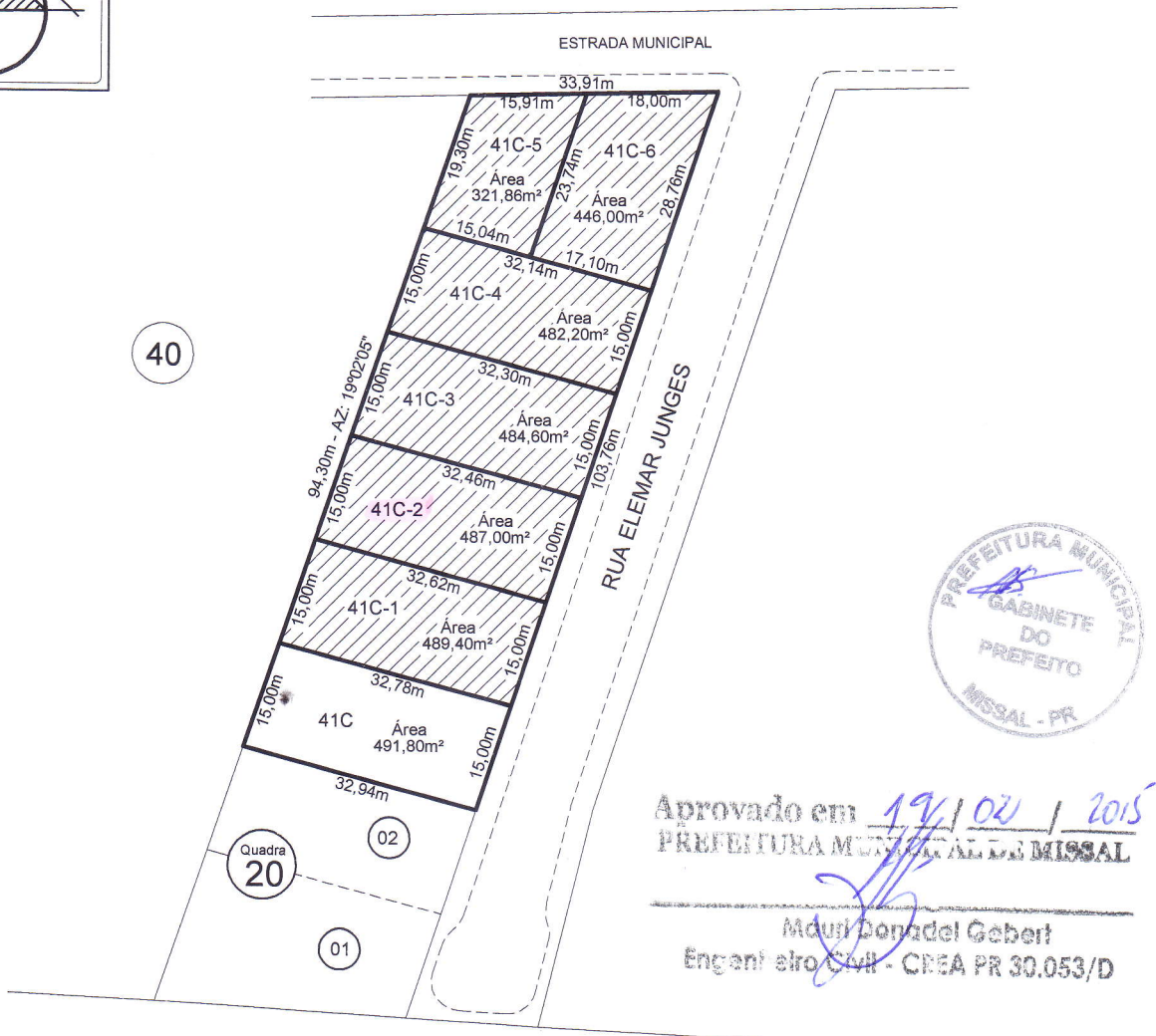

Aníbal Donadol Gebert
Engenheiro Civil - CREA PR 30.053/D



DESENHO: LEOCIR STODULSKI

DATA: DEZEMBRO DE 2014

ESCALA: 1/1.000



40



Quadra
20

39



Aprovado em 19/10/2015
PREFEITURA MUNICIPAL DE MISSAL

Mauri Donadell Gebert
Engenheiro Civil - CREA PR 30.053/D

 ÁREA DESMEMBRADA
 ÁREA REMANESCENTE

PLANTA DE SUBDIVISÃO


ÁREA TOTAL=3.202,86m²

TÍTULO

MAPA DE SUBDIVISÃO DO LOTE URBANO N°41C - SITUADO NO DISTRITO DE ARMANDO - MUNICIPIO DE MISSAL - PARANÁ.

PROPRIETÁRIOS:


DAVID PETRICOSKI
CPF: 078.281.109-44


LEOCIR STODULSKI
CPF: 768.686.229-91

RESP. TÉCNICO:


ENG° CIVIL - LEOCIR STODULSKI
CREA PR 86.723/D



MEMORIAL DESCRITIVO

Memorial descritivo da área desmembrada do lote urbano nº41C - Denominado de lote nº41C-2 - Situado no Distrito de Dom Armando - Município de Missal-PR.

Área do lote urbano nº41C-2.....487,00m²


LIMITES E CONFRONTAÇÕES

- NORTE=** Por uma linha reta medindo 32,46 metros, confrontando com o lote desmembrado nº41C-3.
- LESTE=** Por uma linha reta medindo 15,00 metros, confrontando com a Rua Elemar Junges.
- SUL=** Por uma linha reta medindo 32,62 metros, confrontando com o lote desmembrado nº41C-1.
- OESTE=** Por uma linha reta medindo 15,00 metros, confrontando com parte do lote rural nº40 da gleba nº08 do imóvel Rio Paraná.

Missal (PR), 17 de dezembro de 2014.


Proprietários:


David Petricoski
CPF=078.281.109-44


Leocir Stodulski
CPF=768.886.229-91

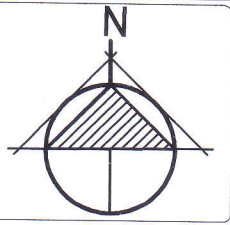


Resp. Técnico:


Engº Civil - **Leocir Stodulski**
CREA-PR 86.723/D


PREFEITURA MUNICIPAL DE MISSAL

Mauri Donadel Geber
Engº Civil - CREA PR 30.053/D



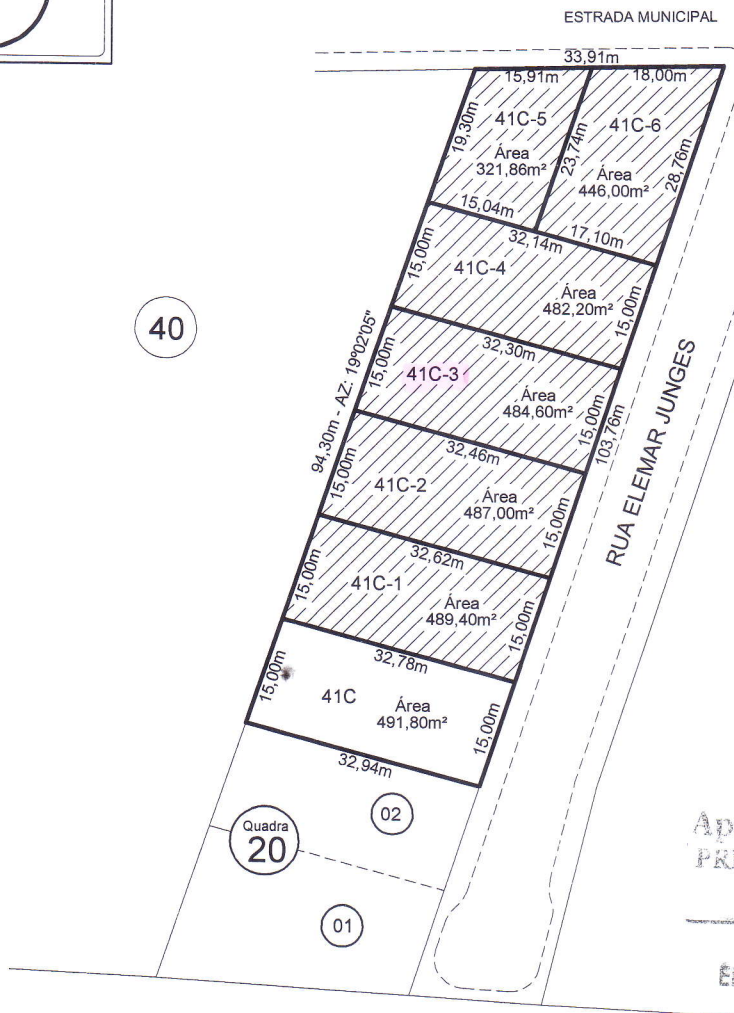
DESENHO: LEOCIR STODULSKI

DATA:

DEZEMBRO DE 2014

ESCALA:

1/1.000



Aprovado em 19/12/2015
PREFEITURA MUNICIPAL DE MISSAL

Mauri Donizel Gobert
Engenheiro Civil - CREA PR 30.053/D

- AREA DESMEMBRADA
- AREA REMANESCENTE

PLANTA DE SUBDIVISÃO

ÁREA TOTAL=3.202,86m²

TÍTULO

MAPA DE SUBDIVISÃO DO LOTE URBANO N°41C - SITUADO NO DISTRITO DE ARMANDO - MUNICIPIO DE MISSAL - PARANÁ.

PROPRIETÁRIOS:

DAVID PETRICOSKI
CPF: 078.281.109-44

LEOCIR STODULSKI
CPF: 768.886.229-91

RESP. TÉCNICO:

ENG° CIVIL - LEOCIR STODULSKI
CREA PR 86.723/D

STODULSKI
ENGENHARIA
FONE: (45) 3244-1962 - 9119-1962
leocirstodulski@hotmail.com

MEMORIAL DESCRITIVO

Memorial descritivo da área desmembrada do lote urbano nº41C - Denominado de lote nº41C-3 - Situado no Distrito de Dom Armando - Município de Missal-PR.

Área do lote urbano nº41C-3.....484,60m²

LIMITES E CONFRONTAÇÕES

- NORTE=** Por uma linha reta medindo 32,30 metros, confrontando com o lote desmembrado nº41C-4.
- LESTE=** Por uma linha reta medindo 15,00 metros, confrontando com a Rua Elemar Junges.
- SUL=** Por uma linha reta medindo 32,46 metros, confrontando com o lote desmembrado nº41C-2.
- OESTE=** Por uma linha reta medindo 15,00 metros, confrontando com parte do lote rural nº40 da gleba nº08 do imóvel Rio Paraná.

Missal (PR), 17 de dezembro de 2014.


Proprietários: _____


David Petricoski
CPF=078.281.109-44



Leocir Stodulski
CPF=768.886.229-91

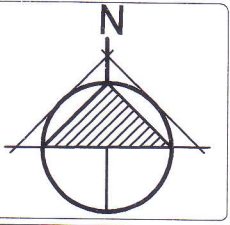


Resp. Técnico: _____


Engº Civil - **Leocir Stodulski**
CREA-PR 86.723/D

Provido em 19/02/2015
PREFEITURA MUNICIPAL DE MISSAL

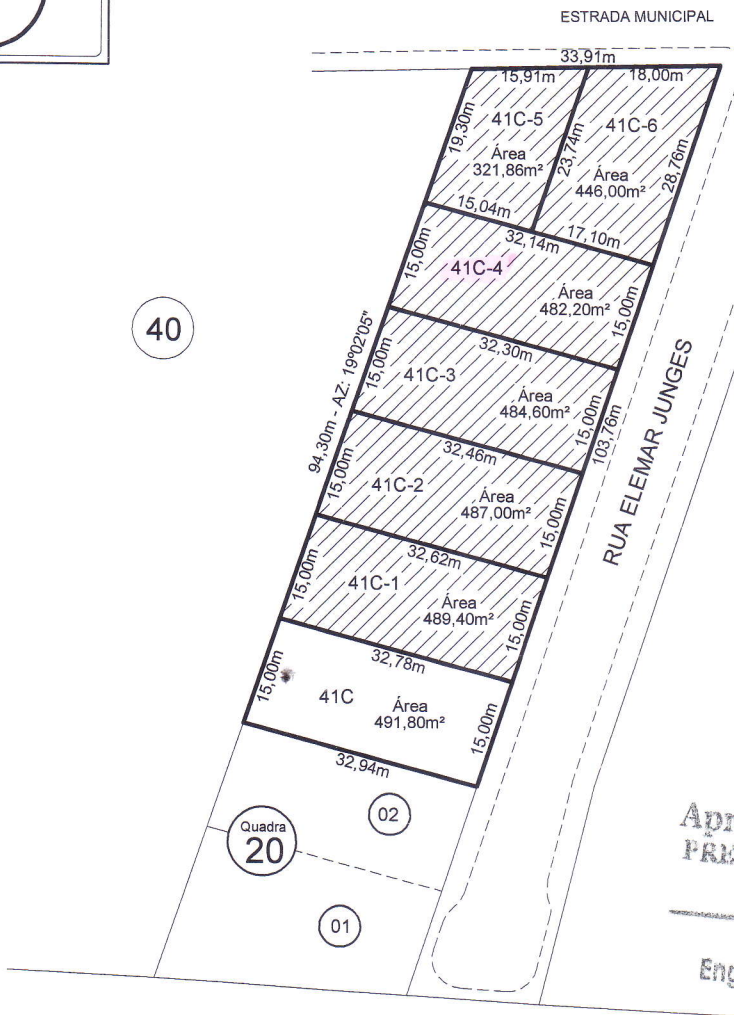

Mauri Donadel Gebert
Engenheiro Civil - CREA PR 30.053/D



DESENHO: LEOCIR STODULSKI

DATA: DEZEMBRO DE 2014

ESCALA: 1/1.000



Aprovado em 19 / 02 / 2015
PREFEITURA MUNICIPAL DE MISSAL

Mauri Donadel Gebert
Engenheiro Civil - CREA PR 80.053/D

39

▨ AREA DESMEMBRADA
□ AREA REMANESCENTE

PLANTA DE SUBDIVISÃO

ÁREA TOTAL=3.202,86m²

TÍTULO

MAPA DE SUBDIVISÃO DO LOTE URBANO N°41C - SITUADO NO DISTRITO DE ARMANDO - MUNICIPIO DE MISSAL - PARANÁ.

PROPRIETÁRIOS:

DAVID PETRICOSKI
CPF: 078.281.109-44

LEOCIR STODULSKI
CPF: 768.886.229-91

RESP. TÉCNICO:

ENG° CIVIL - LEOCIR STODULSKI
CREA PR 86.723/D

PROJETOS
EXECUÇÕES DE OBRAS
MEDIÇÕES - SISLEG - MAPAS
LICENCIAMENTOS AMBIENTAIS

STODULSKI

ENGENHARIA

FONE: (45) 3244-1962 - 9119-1962
leocirstodulski@hotmail.com

MEMORIAL DESCRITIVO

Memorial descritivo da área desmembrada do lote urbano nº41C - Denominado de lote nº41C-4 - Situado no Distrito de Dom Armando - Município de Missal-PR.

Área do lote urbano nº41C-4.....482,20m²

LIMITES E CONFRONTAÇÕES

- NORTE=** Por uma linha reta medindo 15,04 metros, confrontando com o lote desmembrado nº41C-5, seguindo por outra linha reta medindo 17,10 metros, confrontando com o lote desmembrado nº41C-6 .
- LESTE=** Por uma linha reta medindo 15,00 metros, confrontando com a Rua Elemar Junges.
- SUL=** Por uma linha reta medindo 32,30 metros, confrontando com o lote desmembrado nº41C-3.
- OESTE=** Por uma linha reta medindo 15,00 metros, confrontando com parte do lote rural nº40 da gleba nº08 do imóvel Rio Paraná.

Missal (PR), 17 de dezembro de 2014.


Proprietários:


David Petricoski
CPF=078.281.109-44



Leocir Stodulski
CPF=768.886.229-91



Resp. Técnico:


Engº Civil - **Leocir Stodulski**
CREA-PR 86.723/D

Aprovado em 17/12/2014
PREFEITURA MUNICIPAL DE MISSAL


Mauri Donadel Geber
Engenheiro Civil - CREA PR 30.053/D

MEMORIAL DESCRITIVO

Memorial descritivo da área desmembrada do lote urbano nº41C - Denominado de lote nº41C-5 - Situado no Distrito de Dom Armando - Município de Missal-PR.

Área do lote urbano nº41C-5.....321,86m²

LIMITES E CONFRONTAÇÕES

- NORTE=** Por uma linha reta medindo 15,91 metros, confrontando com a Estrada Municipal.
- LESTE=** Por uma linha reta medindo 23,74 metros, confrontando com o lote desmembrado nº41C-6.
- SUL=** Por uma linha reta medindo 15,04 metros, confrontando com parte do lote desmembrado nº41C-4.
- OESTE=** Por uma linha reta medindo 19,30 metros, confrontando com parte do lote rural nº40 da gleba nº08 do imóvel Rio Paraná.


Missal (PR), 17 de dezembro de 2014.

Proprietários:



David Petricoski
CPF=078.281.109-44


Leocir Stodulski
CPF=768.886.229-91

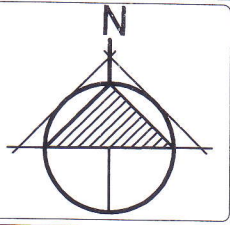
Resp. Técnico:


Engº Civil - **Leocir Stodulski**
CREA-PR 86.723/D

Aprovado em 19 / 02 / 2015
PREFEITURA MUNICIPAL DE MISSAL


Mauri Denadel Gebert
Engenheiro Civil - CREA PR 80.053/D





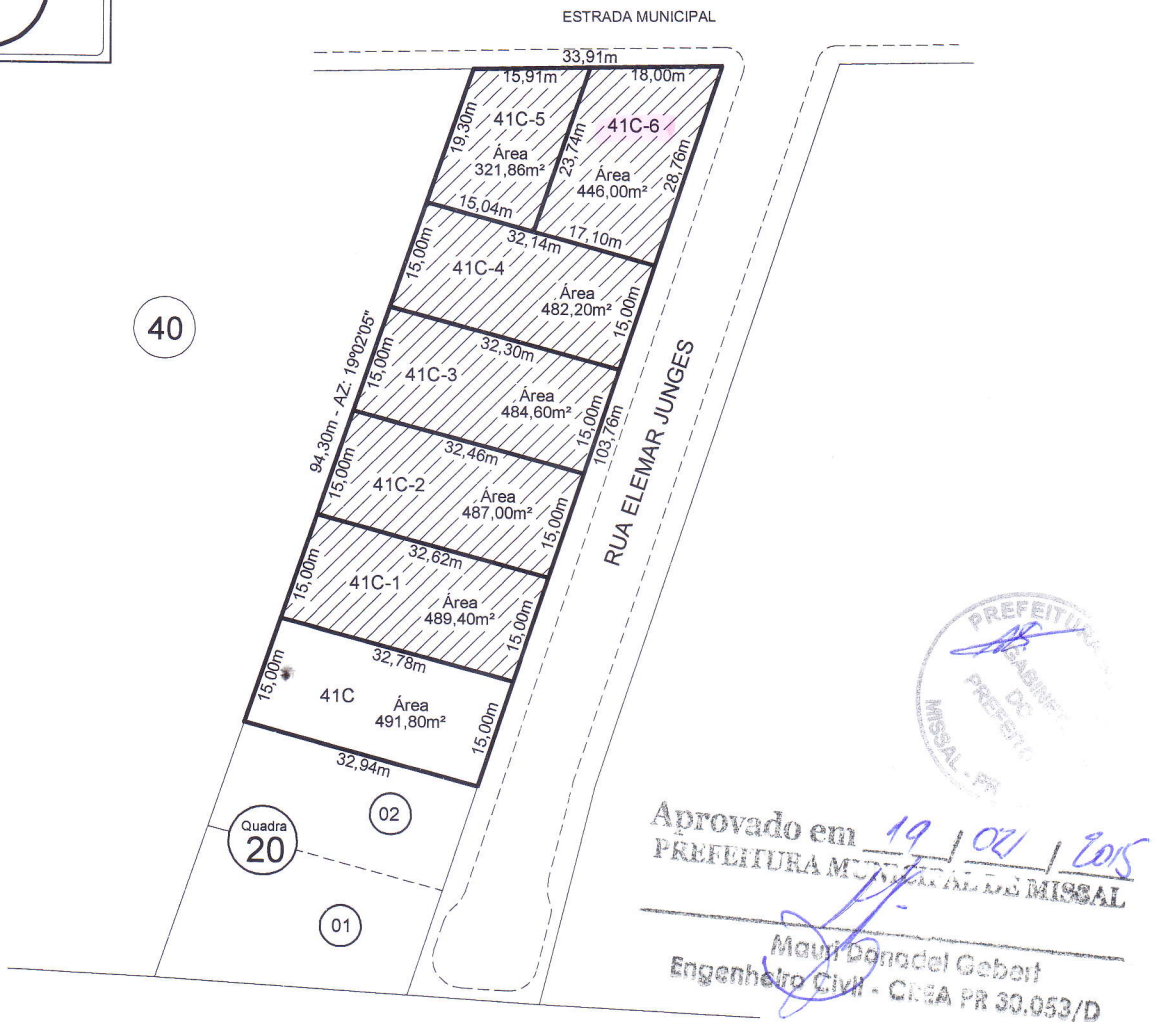
DESENHO: LEOCIR STODULSKI

DATA:

DEZEMBRO DE 2014

ESCALA:

1/1.000



▨ AREA DESMEMBRADA
□ AREA REMANESCENTE

PLANTA DE SUBDIVISÃO

ÁREA TOTAL=3.202,86m²

TÍTULO

MAPA DE SUBDIVISÃO DO LOTE URBANO N°41C - SITUADO NO DISTRITO DE ARMANDO - MUNICIPIO DE MISSAL - PARANÁ.

PROPRIETÁRIOS:


DAVID PETRICOSKI
CPF: 078.284.109-44

LEOCIR STODULSKI
CPF: 768.896.229-91

RESP. TÉCNICO:

ENG° CIVIL - LEOCIR STODULSKI
CREA PR 86.723/D





ENGENHEIRO CIVIL

CREA-PR 86 723/D

LEOCIR STODULSKI

MEMORIAL DESCRITIVO

Memorial descritivo da área desmembrada do lote urbano nº41C - Denominado de lote nº41C-6 - Situado no Distrito de Dom Armando - Município de Missal-PR.


Área do lote urbano nº41C-6.....446,00m²


LIMITES E CONFRONTAÇÕES

- NORTE=** Por uma linha reta medindo 18,00 metros, confrontando com a Estrada Municipal.
- LESTE=** Por uma linha reta medindo 28,76 metros, confrontando com a Rua Elemar Junges.
- SUL=** Por uma linha reta medindo 17,10 metros, confrontando com parte do lote desmembrado nº41C-4.
- OESTE=** Por uma linha reta medindo 23,74 metros, confrontando com o lote desmembrado nº41C-5.


Missal (PR), 17 de dezembro de 2014.

Proprietários:



David Petricoski
 CPF=078.281.109-44


Leocir Stodulski
 CPF=768.886.229-91

Resp. Técnico:


 Engº Civil - **Leocir Stodulski** aprovado em 19 / 02 / 2015
 CREA-PR 86.723/D **PREFEITURA MUNICIPAL DE MISSAL**




Maril Donadel Gebert
 Engenheiro Civil - CREA PR 30.053/D