

Município de Missal

ESTADO DO PARANÁ



DECRETO Nº 4558 DE 24 DE FEVEREIRO DE 2015

APROVA DESMEMBRAMENTO DE LOTE URBANO


O Prefeito Municipal de Missal, Estado do Paraná, no uso de suas atribuições legais e com base nas Leis Municipais que compõem o Plano Diretor,

R E S O L V E

Art. 1º - Aprovar o Desmembramento (subdivisão) do imóvel "Chácara Urbana nº 24", com área de 16.792,00 m², situado no Perímetro Urbano do Município de Missal, conforme Planta de Subdivisão e Memorial Descritivo anexos, que ficam fazendo parte do presente Decreto.

Art. 2º - Este Decreto entra em vigor na data de sua publicação.

GABINETE DO PREFEITO MUNICIPAL DE MISSAL, 24 DE FEVEREIRO DE 2015.


Adilto Luis Ferrari
Prefeito Municipal

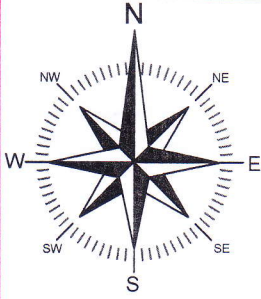


Fone/Fax: (45) 3244-8000

CNPJ: 78.101.847/0001-50

Rua Nossa Senhora da Conceição, 555

Centro | Caixa Postal 01 | 85.890-000 | Missal | Paraná



 ÁREA DESMEMBRADA
 ÁREA REMANESCENTE



Aprovado em 24/03/2015
 PREFEITURA MUNICIPAL DE MISSAL

Moira Donadel Gebert
 Engenheira Civil - CREA PR 30.053/D

ÁREA TOTAL
 16.792,00m²


PLANTA

TÍTULO:
 PLANTA DE SUBDIVISÃO DA CHÁCARA URBANA Nº24 - SITUADA
 NO PERÍMETRO URBANO DA CIDADE DE MISSAL-PR.

PROPRIETÁRIO:

 DARCI RICARDO SCHOMMER
 CPF=588.417.179-04

 NOELI ELISABET SCHOMMER
 CPF: 055.584.439-01

RESP. TÉCNICO:

 ENGRº CIVIL - LEOCIR STODULSKI
 CREA PR/86.723/D

ESCALA:
 1/1200

DATA:
 FEVEREIRO DE 2015


DESENHO:
 SIDNEI S. POSSENTTI



PROJETOS
EXECUÇÕES DE OBRAS
MEDIÇÕES - SISLEG - MAPAS
LICENCIAMENTOS AMBIENTAIS

STODULSKI
ENGENHARIA

FONE: (45) 3244-1962 - 9119-1962
 leocirstodulski@hotmail.com



ENGENHEIRO CIVIL

CREA-PR 86 723/D

LEOCIR STODULSKI

MEMORIAL DESCRITIVO

Memorial descritivo da área Desmembrada da Chácara Urbana nº24 - Denominada de Chácara Urbana nº24B - Situado no Perímetro Urbano da Cidade de Missal-PR.


Área da chácara nº24B..... 1.066,00m²


LIMITES E CONFRONTAÇÕES

- NORTE=** Por uma linha reta medindo 26,44 metros, confrontando com a Rua Floriano Maldaner.
- LESTE=** Por uma linha reta medindo 43,45 metros, confrontando com a chácara urbana remanescente nº24.
- SUL=** Por uma linha reta medindo 22,94 metros, confrontando com a chácara urbana remanescente nº24.
- OESTE=** Por uma linha reta medindo 52,21 metros, confrontando com a chácara urbana nº23.

Missal (PR), 09 de fevereiro de 2015.

Proprietários:


Darci Ricardo Schommer
 CPF=588.417.179-04



Noeli Elisabet Schommer
 CPF: 055.584.439-01

Resp. Técnico:


Engº Civil - Leocir Stodulski
 CREA PR/86.723/D



Aprovado em 24 / 02 / 2015
 PREFEITURA MUNICIPAL DE MISSAL


Mauri Condel Gebert
 Engenheiro Civil - CREA PR 33.053/D