

Município de Missal

ESTADO DO PARANÁ



DECRETO Nº 4559 DE 24 DE FEVEREIRO DE 2015

APROVA REMEMBRAMENTO DE LOTES URBANOS

O Prefeito Municipal de Missal, Estado do Paraná, no uso de suas atribuições legais e com base nas Leis Municipais que compõem o Plano Diretor,

R E S O L V E

Art. 1º - Aprovar o Remembramento (Unificação) dos imóveis "Lote Urbano nº 03 e Lote Urbano nº 04, ambos da quadra nº 50", totalizando juntos a área de 912,00 m², situados no Perímetro Urbano do Município de Missal, conforme Planta de Unificação e Memorial Descritivo anexos, que ficam fazendo parte do presente Decreto.

Art. 2º - Este Decreto entra em vigor na data de sua publicação.

GABINETE DO PREFEITO MUNICIPAL DE MISSAL, 24 DE FEVEREIRO DE 2015.


Adilto Luis Ferrari
Prefeito Municipal



Fone/Fax: (45) 3244-8000

CNPJ: 78.101.847/0001-50

Rua Nossa Senhora da Conceição, 555

Centro | Caixa Postal 01 | 85.890-000 | Missal | Paraná

MEMORIAL DESCRITIVO

Memorial descritivo do Lote Urbano N° 04 da Quadra N° 50 – Situado no Município de Missal – Paraná.

Área do Lote N° 04.....456,00 m²

LIMITES E CONFRONTAÇÕES

- NORTE** Por uma linha reta medindo 12,00 metros, confrontando com a Rua Santa Cruz.
- SUL** Por uma linha reta medindo 12,00 metros, confrontando com o Lote N° 09.
- LESTE** Por uma linha reta medindo 38,00 metros , confrontando com o Lote N° 05.
- OESTE** Por uma linha reta medindo 38,00 metros, confrontando com o Lote N°03


Missal (PR), 10 de Janeiro de 2015.

PROPRIETÁRIO:



Eunice Kieling
CPF: 796.990.739-34



RESP. TÉCNICO:


Alfredo Novak
Eng. Civil – CREA – RS 48516/D

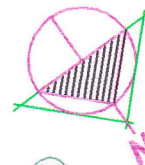
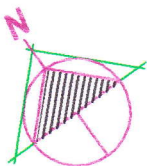
Aprovado em 24 / 02 / 2015
PREFEITURA MUNICIPAL DE MISSAL


Manoel Donadel Gebett
Eng. Arquiteto/Civil - CREA PR 30.053/D

DESENHO: NN

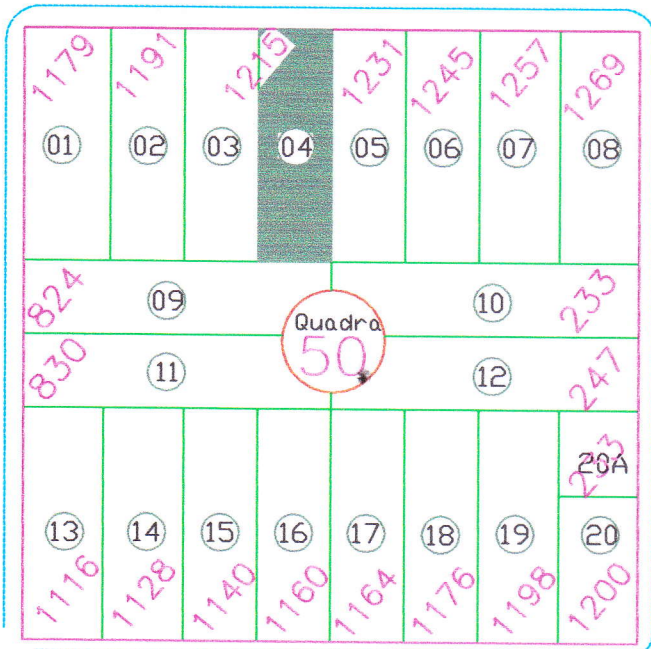
ESCALA: INDICADA

DATA: DEZEMBRO 2014



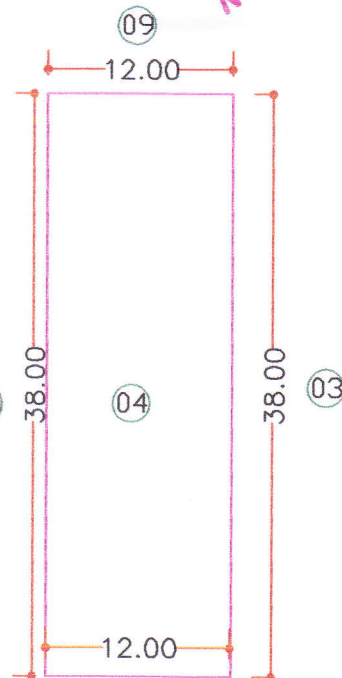
RUA SANTA CRUZ

RUA CERRO LARGO



RUA BRASÍLIA

RUA FLORES DA CUNHA



RUA SANTA CRUZ

LOCALIZAÇÃO

ESC. 1/1250

PLANTA

ESC. 1/500



ÁREA DO LOTE 04=456,00m²

Aprovado em 24/02/2015
PREFEITURA MUNICIPAL DE MISSAL

Mauro Donadel Gebert
Engenheiro CIVIL - CREA PR 30.053/D

TÍTULO MAPA DO LOTE LOTE N° 04 DA QUADRA 50, SITUADO MUNICÍPIO DE MISSAL ESTADO DO PARANÁ.

PROPRIETÁRIO:

Eunice Kieling
EUNICE KIELING
CPF: 796.990.739-34

RESP. TÉCNICO:

Alfredo Novak
ALFREDO NOVAK
CREA= RS-48.516/D

MEMORIAL DESCRITIVO

Memorial descritivo do Lote Urbano Nº 03 da Quadra Nº 50 – Situado no Município de Missal – Paraná.


Área do Lote Nº 03.....456,00 m²

LIMITES E CONFRONTAÇÕES

- NORTE** Por uma linha reta medindo 12,00 metros, confrontando com a Rua Santa Cruz.
- SUL** Por uma linha reta medindo 12,00 metros, confrontando com o Lote Nº 09.
- LESTE** Por uma linha reta medindo 38,00 metros , confrontando com o Lote Nº 04.
- OESTE** Por uma linha reta medindo 38,00 metros, confrontando com o Lote Nº02


Missal (PR), 10 de Janeiro de 2015.


PROPRIETÁRIO:


Eunice Kieling
CPF: 796.990.739-34



RESP. TÉCNICO:

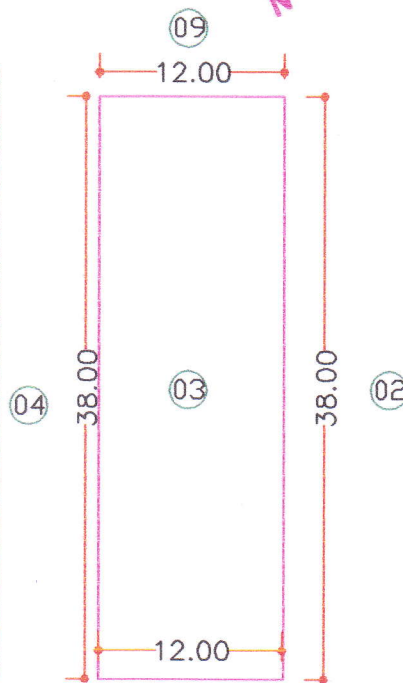
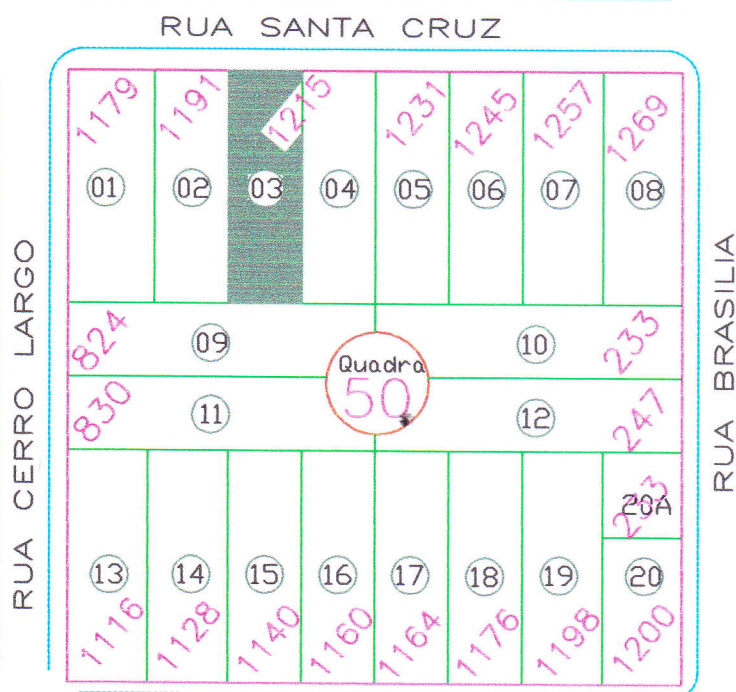
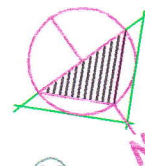
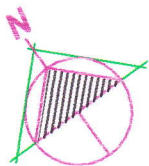

Alfredo Novak
Eng. Civil – CREA – RS 48516/D

Aprovado em 24 / 02 / 2015
PREFEITURA MUNICIPAL DE MISSAL

Mauri Zonadel Gebert
Engenheiro Civil - CREA PR 30.053/D

DESENHO: NN

ESCALA: INDICADA

DATA: DEZEMBRO 2014




LOCALIZAÇÃO

ESC. 1/1250

PLANTA

ESC. 1/500



Aprovado em 24/02/2015
PREFEITURA MUNICIPAL DE MISSAL

Mauri Donadel Gebert
Engenheiro Civil - CREA PR 30.053/D

ÁREA DO LOTE 03=456,00m²

TÍTULO MAPA DO LOTE LOTE N° 03 DA QUADRA 50, SITUADO MUNICIPIO DE MISSAL ESTADO DO PARANÁ.

PROPRIETÁRIO:

Eunice Kieling
EUNICE KIELING
CPF: 796.990.739-34

RESP. TÉCNICO:

Alfredo Novak
ALFREDO NOVAK
CREA= RS-48.516/D