

Município de Missal

ESTADO DO PARANÁ



DECRETO Nº 4565 DE 04 DE MARÇO DE 2015

APROVA DESMEMBRAMENTO DE LOTE URBANO

O Prefeito Municipal de Missal, Estado do Paraná, no uso de suas atribuições legais e com base nas Leis Municipais que compõem o Plano Diretor,

R E S O L V E

Art. 1º - Aprovar o Desmembramento (subdivisão) do imóvel "Lote Urbano nº 12, da quadra nº 38", com área de 5.000 m², situado no Perímetro Urbano do Município de Missal, conforme Planta de Subdivisão e Memorial Descritivo anexos, que ficam fazendo parte do presente Decreto.

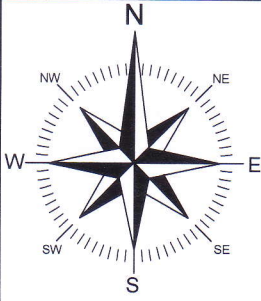
Art. 2º - Este Decreto entra em vigor na data de sua publicação.

GABINETE DO PREFEITO MUNICIPAL DE MISSAL, 04 DE MARÇO DE 2015.


Adilto Luis Ferrari
Prefeito Municipal



Fone/Fax: (45) 3244-8000
CNPJ: 78.101.847/0001-50
Rua Nossa Senhora da Conceição, 555
Centro | Caixa Postal 01 | 85.890-000 | Missal | Paraná



Quadra
38

03/03/2015
 Aprovado em
 REBITORIA MUNICIPAL DE MISSAL
 Mano Donadel Geberl
 Eng.º em Civil - CREA PR 30.053/D

PLANTA

ÁREA TOTAL
5.000,00m²

TÍTULO: PLANTA DE SUBDIVISÃO DO LOTE URBANO Nº12 DA QUADRA Nº38
 SITUADO NO PERÍMETRO URBANO DA CIDADE DE MISSAL-PR.

PROPRIETÁRIO:
Antonio Hauser
 ANTONIO HAUSER
 CPF: 046.265.279-30

Eulalia Maria Kunz Hauser
 EULALIA MARIA KUNZ HAUSER
 CPF: 046.150.899-02


RESP. TÉCNICO:

Juan
 ENGº CIVIL - LEOCIR STODULSKI
 CREA PR/86.723/D

ESCALA:
 1/1250

DATA:
 FEVEREIRO DE 2015

DESENHO:
 SIDNEI S. POSSENTI



ENGENHEIRO CIVIL

CREA-PR 86 723/D

LEOCIR STODULSKI

MEMORIAL DESCRITIVO

Memorial descritivo da área Desmembrada do Lote Urbano nº12 - da quadra nº 38 - Denominado de lote urbano nº12A - Situado no Perímetro Urbano da Cidade de Missal-PR.

Área do lote nº12A..... 494,00m²

LIMITES E CONFRONTAÇÕES

NORTE= Por uma linha reta medindo 13,00 metros, confrontando com o lote remanescente nº12 da mesma quadra.

LESTE= Por uma linha reta medindo 38,00 metros, confrontando com o lote remanescente nº12 da mesma quadra.

SUL= Por uma linha reta medindo 13,00 metros, confrontando com a Avenida John Kennedy.

OESTE= Por uma linha reta medindo 38,00 metros, confrontando com parte do lote nº11 da mesma quadra.

Missal (PR), 12 de fevereiro de 2015.

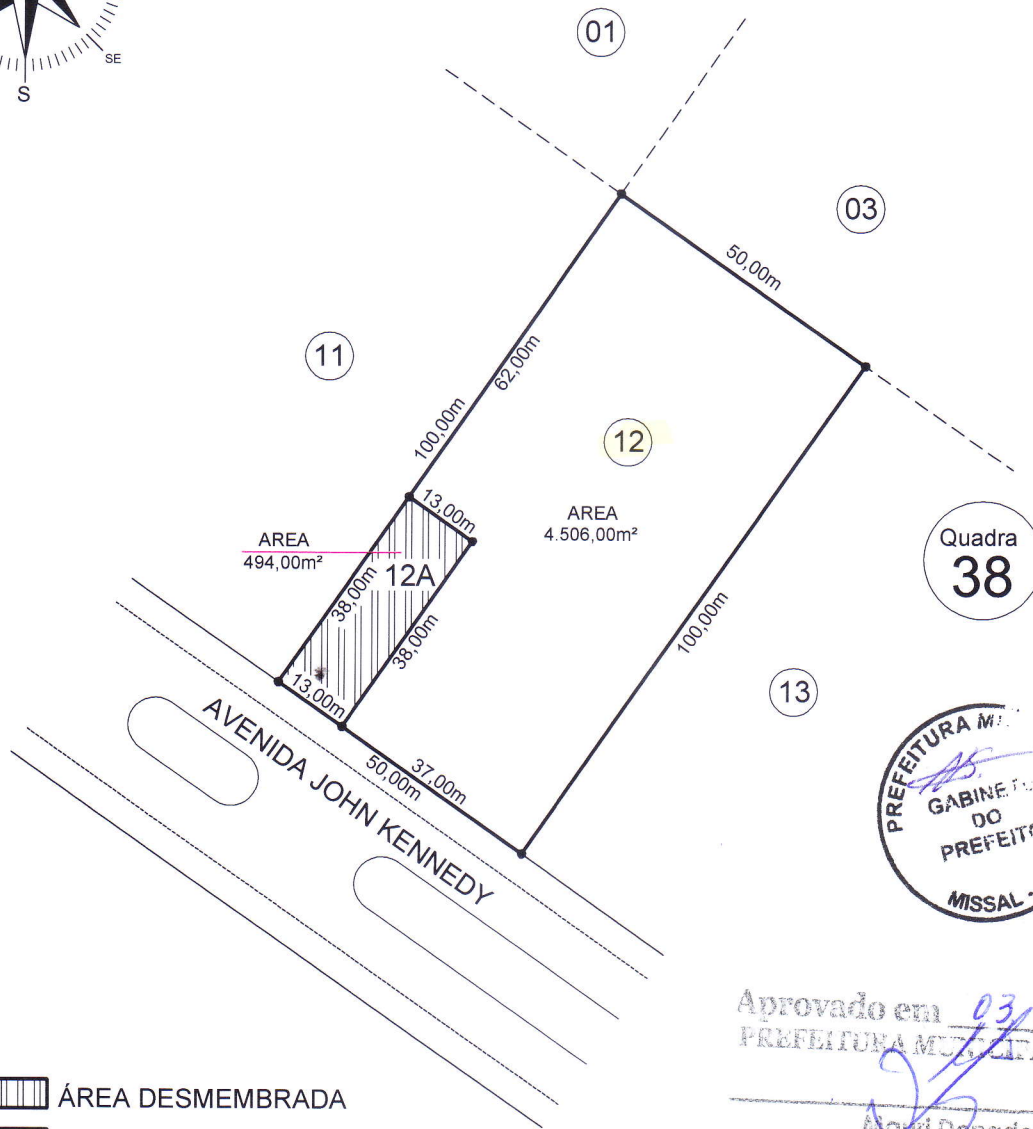
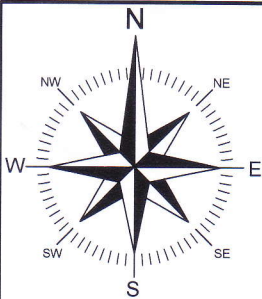
Proprietários: Antonio Hauser
Antonio Hauser
CPF=046.265.279-30

Eulalia M K Hauser
Eulalia Maria Kunz Heuser
CPF: 046.150.899-02



Resp. Técnico: [Signature]
Engº Civil – Leocir Stodulski
CREA PR/86.723/D

Aprovado em 03/03/2015
PREFEITURA MUNICIPAL DE MISSAL
[Signature]
Mauri Donadel Gebert
Engenheiro Civil - CREA PR 30.053/D



Quadra
38



Aprovado em 03/03/2015
PREFEITURA MUNICIPAL DE MISSAL

Mauri Danadel Gebert
Engenheiro Civil - CREA PR 30.173/D

 ÁREA DESMEMBRADA
 ÁREA REMANESCENTE

ÁREA TOTAL
5.000,00m²


PLANTA

TÍTULO: PLANTA DE SUBDIVISÃO DO LOTE URBANO Nº12 DA QUADRA Nº38
SITUADO NO PERÍMETRO URBANO DA CIDADE DE MISSAL-PR.

PROPRIETÁRIO:

ANTONIO HAUSER
CPF: 046.265.279-30

EULALIA MARIA KUNZ HAUSER
CPF: 046.150.899-02

RESP. TÉCNICO:

ENGº CIVIL - LEOCIR STODULSKI
CREA PR/86.723/D

ESCALA:
1/1250

DATA:
FEVEREIRO DE 2015


DESENHO:
SIDNEI S. POSSENTI

PROJETOS
EXECUÇÕES DE OBRAS
MEDIÇÕES - SISLEG - MAPAS
LICENCIAMENTOS AMBIENTAIS

STODULSKI

ENGENHARIA

FONE: (45) 3244-1962 - 9119-1962
leocirstodulski@hotmail.com



ENGENHEIRO CIVIL

CREA-PR 86 723/D

LEOCIR STODULSKI

MEMORIAL DESCRITIVO

Memorial descritivo da área Remanescente do Lote Urbano nº12 - da quadra nº 38 - Situado no Perímetro Urbano da Cidade de Missal-PR.

Área do lote nº12..... 4.506,00m²

LIMITES E CONFRONTAÇÕES

NORTE= Por uma linha reta medindo 50,00 metros, confrontando com parte do lote nº03 da mesma quadra.

LESTE= Por uma linha reta medindo 100,00 metros, confrontando com o lote nº13 da mesma quadra.

SUL= Por uma linha reta medindo 37,00 metros, confrontando com a Avenida John Kennedy, seguindo por outra linha reta medindo 13,00 metros, confrontando com o lote desmembrado nº12A da mesma quadra.

OESTE= Por uma linha reta medindo 38,00 metros, confrontando com o lote desmembrado nº12A da mesma quadra, seguindo por outra linha reta medindo 62,00 metros, confrontando com parte do lote urbano nº11 da mesma quadra.

Missal (PR), 12 de fevereiro de 2015.

Proprietários:

Antonio Hauser

Antonio Hauser

CPF=046.265.279-30

Eulalia MK Hauser

Eulalia Maria Kunz Heuser

CPF: 046.150.899-02

Aprovado em 03 / 03 / 2015
PREFEITURA MUNICIPAL DE MISSAL

Resp. Técnico:

Leocir Stodulski
Engº Civil – Leocir Stodulski

CREA PR/86.723/D

Alceni Donadel Gebert
Engenheiro Civil - CREA PR 30.073/D