

Município de Missal

ESTADO DO PARANÁ



DECRETO Nº 4566 DE 04 DE MARÇO DE 2015

APROVA DESMEMBRAMENTO DE LOTE URBANO


O Prefeito Municipal de Missal, Estado do Paraná, no uso de suas atribuições legais e com base nas Leis Municipais que compõem o Plano Diretor,

R E S O L V E

Art. 1º - Aprovar o Desmembramento (subdivisão) do imóvel "Chácara Urbana nº 45", com área de 20.100 m², situado no Perímetro Urbano do Município de Missal, conforme Planta de Subdivisão e Memorial Descritivo anexos, que ficam fazendo parte do presente Decreto.

Art. 2º - Este Decreto entra em vigor na data de sua publicação.

GABINETE DO PREFEITO MUNICIPAL DE MISSAL, 04 DE MARÇO DE 2015.


Adilto Luis Ferrari
Prefeito Municipal

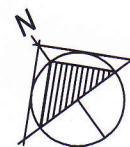


Fone/Fax: (45) 3244-8000
CNPJ: 78.101.847/0001-50
Rua Nossa Senhora da Conceição, 555
Centro | Caixa Postal 01 | 85.890-000 | Missal | Paraná

DESENHO: ELIS REGINA

DATA: FEVEREIRO DE 2015

ESCALA: 1/1000

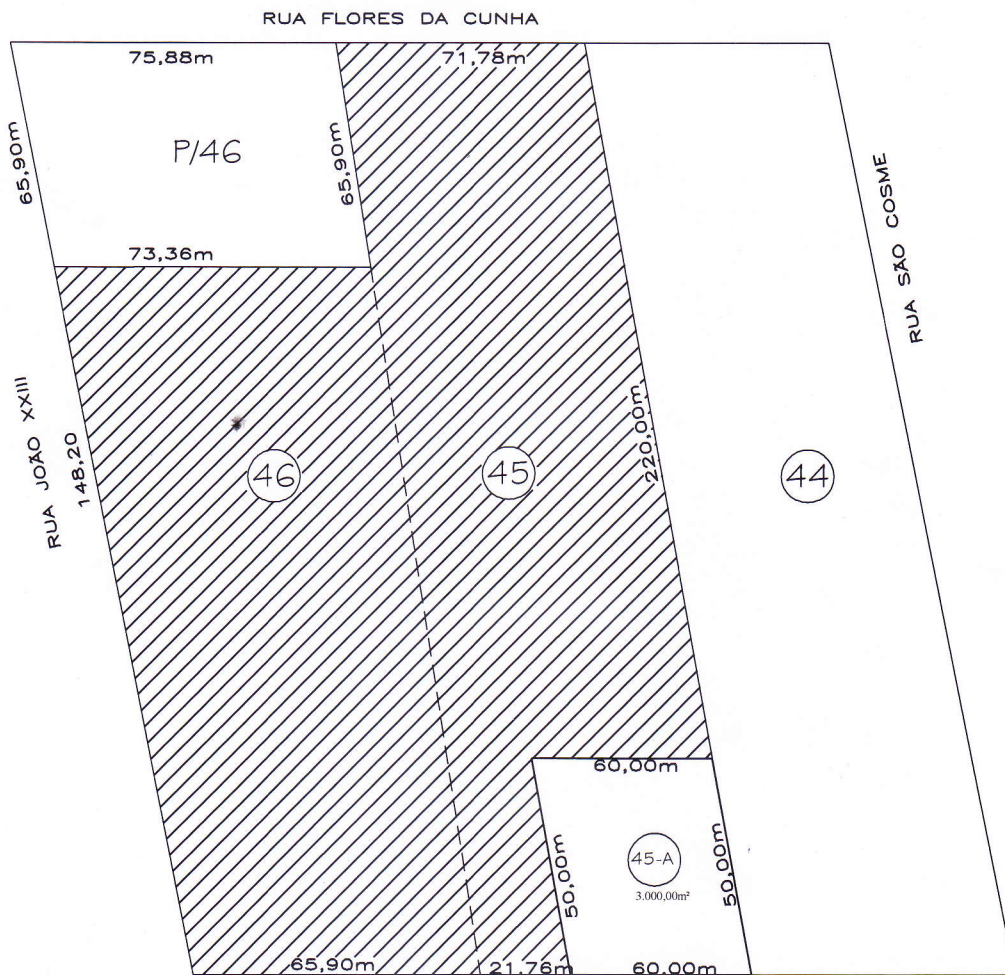


TÍTULO:

**MAPA DE SUBDIVISÃO DA CHACARA URBANA 45, PARTE 46
CHÁCARA URBANA Nº:45 PARTE 46
CENTRO - MISSAL - PR**

MATRICULA: 7.516

ÁREA DO LOTE RURAL Nº: 45e46 = 36.300m²



- ÁREA REMANESCENTE
- ÁREA DESMEMBRADA

RUA FLORIANO MALDANER

**PLANTA DE
SUBDIVISÃO**

ÁREA TOTAL=36.300,00m²

PROPRIETÁRIO

MUNICÍPIO DE MISSAL
CNPJ: 78.101.847/0001-50



RESPONSÁVEL TÉCNICO:

Anderson Schwerdtler
Engenheiro Civil
CREA PR - 114.969/S

Aprovado em 02/03/2015
PREFEITURA MUNICIPAL DE MISSAL

Márcio Donadel Geberl
Engenheiro Civil - CREA PR 30.053/D

Município de Missal

ESTADO DO PARANÁ



MEMORIAL DESCRITIVO

Memorial descritivo da área remanescente do lote urbano N° 45e46 –
Situado no Perímetro Urbano de Missal – PR.

Área do lote n° 45e46.....36.300,00m²

LIMITES DE CONFRONTAÇÕES

NORTE: Por uma linha reta medindo 73,63 metros, confrontando com o lote remanescente n°P/46, seguido por outra linha reta medindo 71,78 metros, confrontando com a Rua Flores da Cunha.

LESTE: Por uma linha reta medindo 220,00 metros, confrontando com o lote urbano n°44, seguida por outra linha reta medindo 50,00 metros confrontando com o lote desmembrado n° 45-A.

SUL: Por uma linha reta medindo 60,00m, confrontando com o lote desmembrado n°45-A, seguido por mais uma linha reta medindo 21,76 metros, confrontando com a Rua Floriano Maldaner, seguido por mais uma linha reta medindo 65,90 metros, confrontando com a Rua Floriano Maldaner.

OESTE: Por uma linha reta medindo 148,20 metros, confrontando com a Rua João XXIII, seguido por outra linha reta medindo 65,90 metros, confrontando com o lote n° P/46.

Missal (PR), 25 de fevereiro de 2015.

Proprietário: _____

Município de Missal

CNPJ: 78.101.847/0001-50

Resp. Técnico: _____

Engenheiro Civil

CREA PR-114.269/D



Aprovado em 03 / 03 / 2015
PREFEITURA MUNICIPAL DE MISSAL

Mauri Donadel Gebert

Engenheiro Civil - CREA PR 30.053/D



Fone/Fax: (45) 3244-8000

CNPJ: 78.101.847/0001-50

Rua Nossa Senhora da Conceição, 555

Centro | Caixa Postal 01 | 85.890-000 | Missal | Paraná

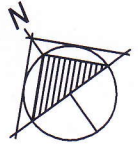
DESENHO: ELIS REGINA

DATA: FEVEREIRO DE 2015

ESCALA: 1/1000

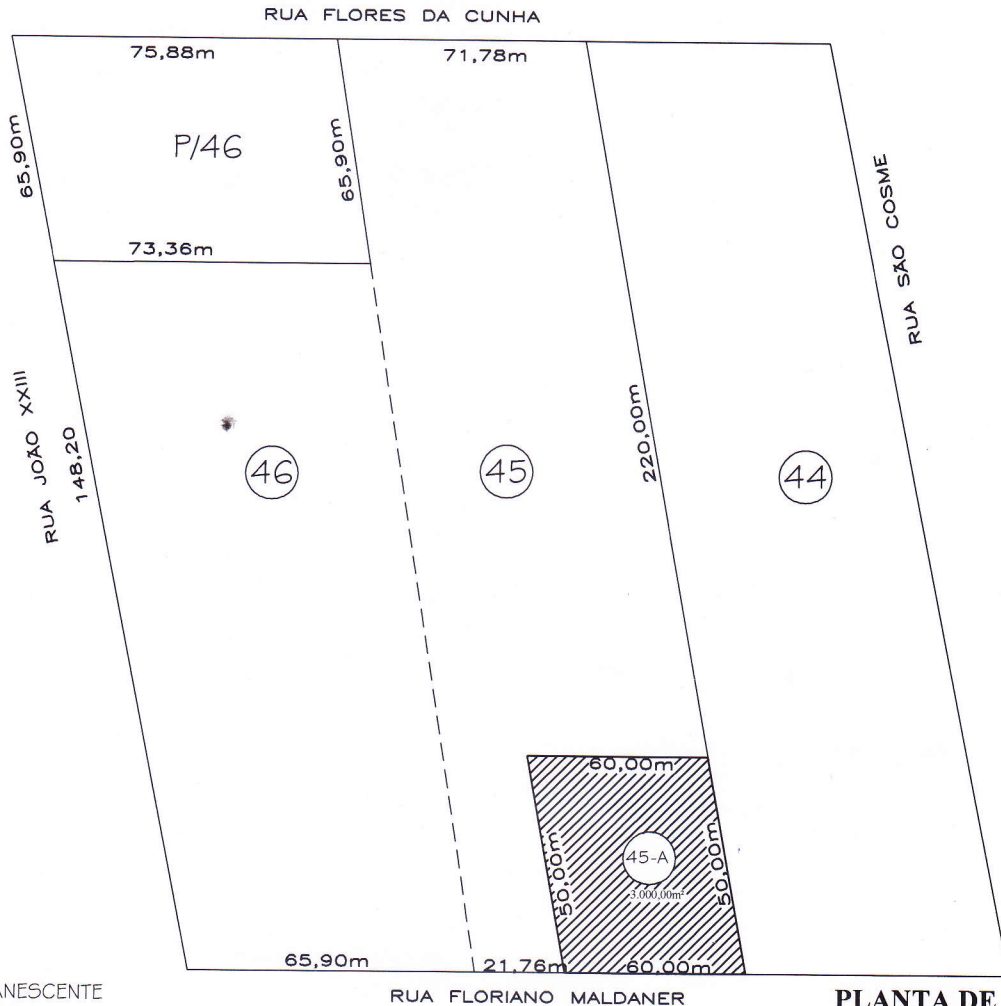
TÍTULO:

MAPA DE SUBDIVISÃO DA CHACARA URBANA 45, PARTE 46
CHÁCARA URBANA Nº:45 PARTE 46
CENTRO - MISSAL - PR



MATRICULA: 7.516

ÁREA DO LOTE RURAL Nº: 45e46 = 36.300m²



ÁREA REMANESCENTE
 ÁREA DESMEMBRADA

PLANTA DE SUBDIVISÃO

ÁREA TOTAL=36.300,00m²

PROPRIETÁRIO

MUNICÍPIO DE MISSAL
 CNPJ: 78.101.847/0001-50

RESPONSÁVEL TÉCNICO:

Engenheiro Civil
 CREA PR-114.969/D

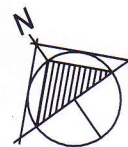


Aprovado em 03 / 03 / 2015
 PREFEITURA MUNICIPAL DE MISSAL

Encarregado Civil - CREA PR 30.03/D

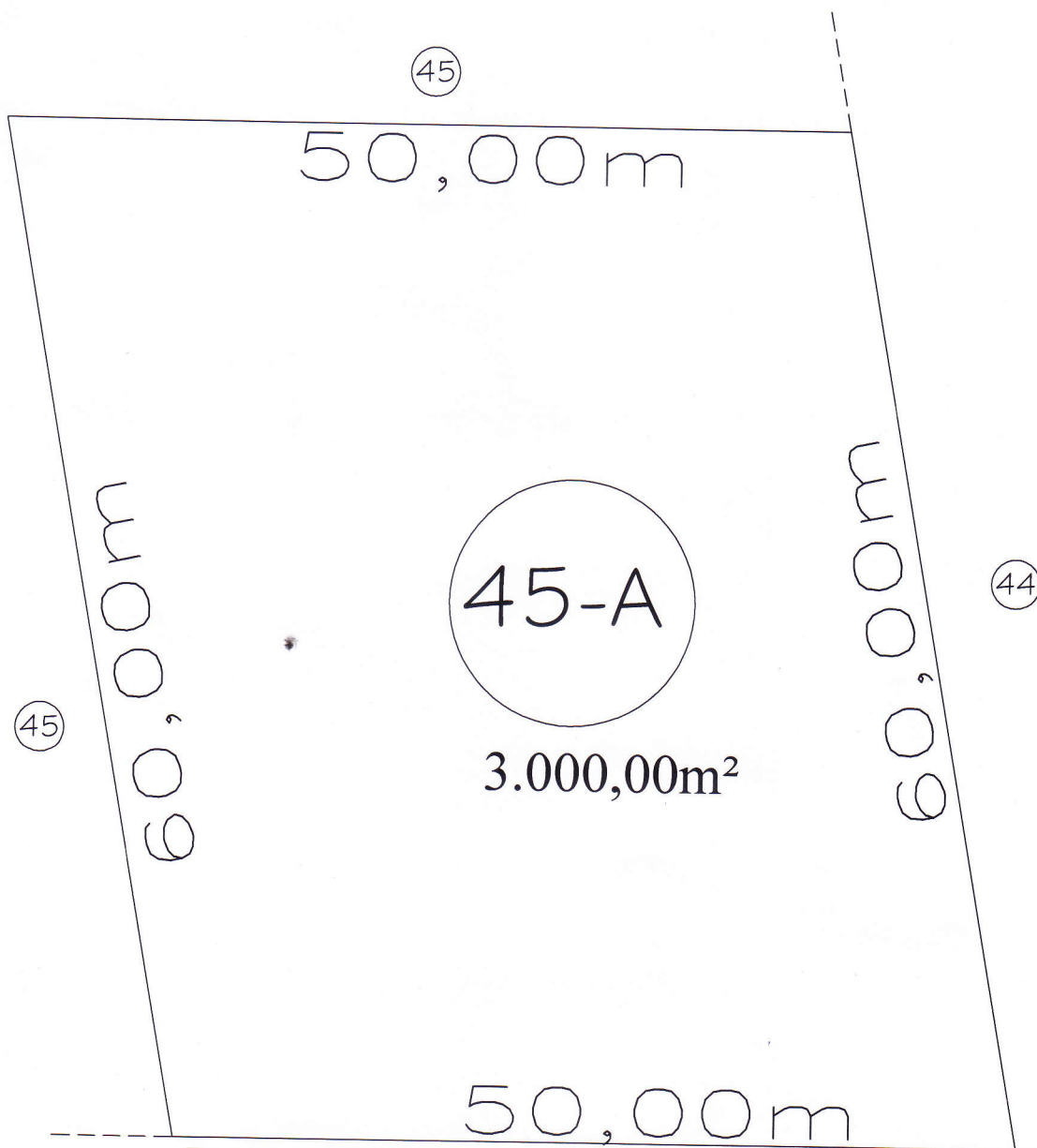
TÍTULO:

MAPA DE SUBDIVISÃO DA CHACARA URBANA 45, PARTE 46
CHÁCARA URBANA Nº:45 PARTE 46
CENTRO - MISSAL - PR



MATRICULA: 7.516

ÁREA DO LOTE RURAL Nº: 45e46 = 36.300m²



RUA FLORIANO MALDANER

PLANTA DE SUBDIVISÃO

ÁREA DESMEMBRADA=3.000,00m²



PROPRIETÁRIO

[Handwritten signature]

MUNICÍPIO DE MISSAL
CNPJ: 78.101.847/0001-50

RESPONSÁVEL TÉCNICO:

[Handwritten signature]

Anderson Schwendler
Engenheiro Civil
CREA PR - 114.969/D

Aprovado em 03/03/2015
PREFEITURA MUNICIPAL DE MISSAL

[Handwritten signature]
Maíri Donadel Gebert
Engenheiro Civil - CREA PR 30.058/D

Município de Missal

ESTADO DO PARANÁ



MEMORIAL DESCRITIVO

Memorial descritivo da área desmembrada do lote urbano subdividido N° 45-A – Situado no Perímetro Urbano de Missal – PR.

Área do lote n° 45-A.....3.000,00m²

LIMITES DE CONFRONTAÇÕES

NORTE: Por uma linha reta medindo 60,00 metros, confrontando com o lote remanescente n° 45.

LESTE: Por uma linha reta medindo 50,00 metros, confrontando com o lote urbano n°44.

SUL: Por uma linha reta medindo 60,00 metros, confrontando com a Rua Floriano Maldaner.

OESTE: Por uma linha reta medindo 50,00 metros, confrontando com o lote remanescente n° 45.

Missal (PR), 25 de fevereiro de 2015.

Proprietário: _____

Município de Missal
CNPJ: 78.101.847/0001-50



Resp. Técnico: _____

Engenheiro Civil
CREA PR-114.969/0

aprovado em 07 / 03 / 2015
PREFEITURA MUNICIPAL DE MISSAL

Paul Donadel Gebert
Engenheiro Civil - CREA PR 30.053/D



Fone/Fax: (45) 3244-8000
CNPJ: 78.101.847/0001-50
Rua Nossa Senhora da Conceição, 555
Centro | Caixa Postal 01 | 85.890-000 | Missal | Paraná