

Município de Missal

ESTADO DO PARANÁ



DECRETO Nº 4573 DE 13 DE MARÇO DE 2015

APROVA DESMEMBRAMENTO DE LOTE URBANO

O Prefeito Municipal de Missal, Estado do Paraná, no uso de suas atribuições legais e com base nas Leis Municipais que compõem o Plano Diretor,

R E S O L V E

Art. 1º - Aprovar o Desmembramento (subdivisão) do imóvel "Lote Urbano nº 75A-1", com área de 1.333,34 m², situado no Perímetro Urbano do Município de Missal, conforme Planta de Subdivisão e Memorial Descritivo anexos, que ficam fazendo parte do presente Decreto.

Art. 2º - Aprovar o Desmembramento (subdivisão) do imóvel "Lote Urbano nº 75A-3", com área de 1.333,34 m², situado no Perímetro Urbano do Município de Missal, conforme Planta de Subdivisão e Memorial Descritivo anexos, que ficam fazendo parte do presente Decreto

Art. 3º - Este Decreto entra em vigor na data de sua publicação.

GABINETE DO PREFEITO MUNICIPAL DE MISSAL, 13 DE MARÇO DE 2015.


Adilto Luis Ferrari
Prefeito Municipal

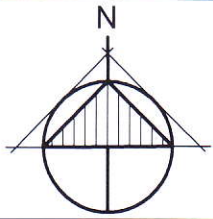


Fone/Fax: (45) 3244-8000



CNPJ: 78.101.847/0001-50

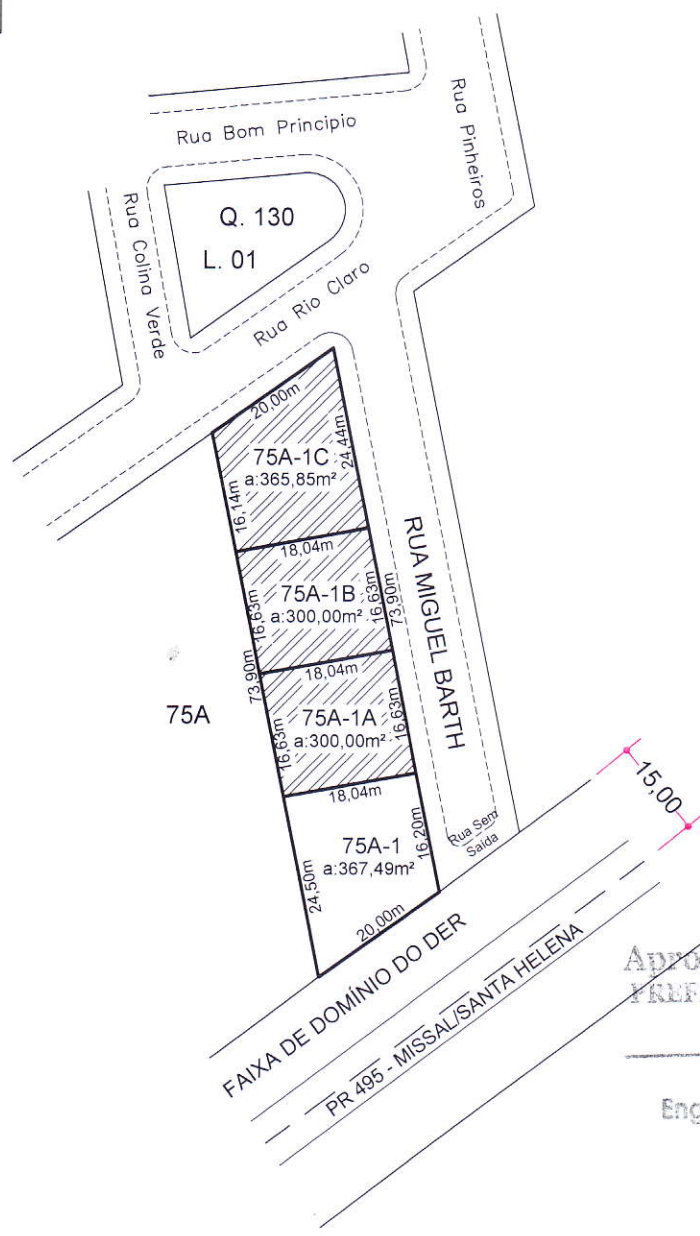
Rua Nossa Senhora da Conceição, 555

Centro | Caixa Postal 01 | 85.890-000 | Missal | Paraná



DESENHO: SIDNEY STODULSKI
DATA: NOVEMBRO DE 2014
ESCALA: 1/1000

 ÁREA DESMEMBRADA
 ÁREA REMANESCENTE



Approved em 05/03/2015
PREFEITURA MUNICIPAL DE MISSAL

Mauri Donadel Gebert
Engenheiro Civil - CREA PR 30.053/D

ÁREA TOTAL
1.333,34m²

PLANTA

TÍTULO
PLANTA DE SUBDIVISÃO DO LOTE N°75A-1 - SITUADA NO PERÍMETRO URBANO DA CIDADE DE MISSAL-PR.

PROPRIETÁRIO:

SÉRGIO BARTH
CPF=588.420.479-53

CRISTIANE BERWAGNER BARTH
CPF=025.931.019-03

RESP. TÉCNICO:

ENG° CIVIL - LEOCIR STODULSKI
CREA PR/86.723/D




PROJETOS
EXECUÇÕES DE OBRAS
MEDIÇÕES - SISLEG - MAPAS
LICENCIAMENTOS AMBIENTAIS

STODULSKI

ENGENHARIA

FONE: (45) 3244-1962 - 9119-1962
leocirstodulski@hotmail.com



ENGENHEIRO CIVIL

CREA-PR 86 723/D

LEOCIR STODULSKI

MEMORIAL DESCRITIVO

Memorial descritivo da área remanescente do lote urbano nº75A-1
Situado no Perímetro Urbano da Cidade de Missal-PR.

Área do Lote Remanescente nº75A-1..... 367,49m²

LIMITES E CONFRONTAÇÕES

- NORTE=** Por uma linha reta medindo 18,04 metros, confrontando com o lote urbano desmembrado nº75A-1A.
- LESTE=** Por uma linha reta medindo 16,20 metros, confrontando com a Rua Miguel Barth.
- SUL=** Por uma linha reta medindo 20,00 metros, confrontando com a faixa de domínio do DER, PR-495 sentido Missal - Santa Helena.
- OESTE=** Por uma linha reta medindo 24,50 metros, confrontando com parte do lote urbano nº75A.

Missal (PR), 26 de fevereiro de 2015.

PROPRIETÁRIO: _____

Sérgio Barth
Sérgio Barth
CPF=588.420.479-53



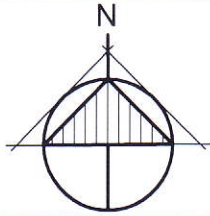
Cristiane B. Barth
Cristiane Berwagner Barth
CPF=025.931.019-03

Aprovado em 05 / 03 / 2015
PREFEITURA MUNICIPAL DE MISSAL

Nauri Donadel Geberl
Engenheiro Civil - CREA PR 30.053/D

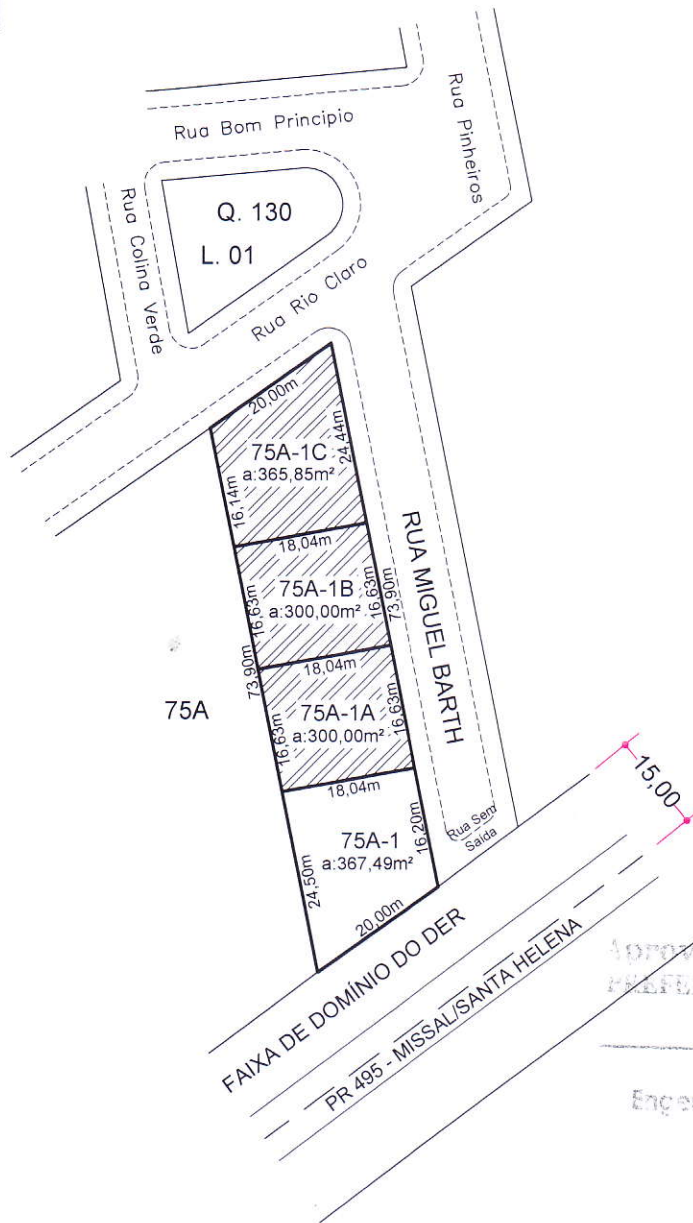
RESP. TÉCNICO: _____

Leocir Stodulski
Engº Civil - Leocir Stodulski
CREA PR/86.723/D



DESENHO: SIDNEY STODULSKI
DATA: NOVEMBRO DE 2014
ESCALA: 1/1000

 ÁREA DESMEMBRADA
 ÁREA REMANESCENTE



Aprovado em 05 / 03 / 2015
PREFEITURA MUNICIPAL DE MISSAL
Mauri Donadel Gebert
Engenheiro Civil - CREA PR 30.053/D

PLANTA

ÁREA TOTAL
1.333,34m²

TÍTULO

PLANTA DE SUBDIVISÃO DO LOTE N°75A-1 - SITUADA NO PERÍMETRO URBANO DA CIDADE DE MISSAL-PR.

PROPRIETÁRIO:

SÉRGIO BARTH
CPF=588.420.479-53

CRISTIANE BERWAGNER BARTH
CPF=025.931.019-03


RESP. TÉCNICO:

ENG° CIVIL - LEOCIR STODULSKI
CREA PR/86.723/D

PROJETOS
EXECUÇÕES DE OBRAS
MEDIÇÕES - SISLEG - MAPAS
LICENCIAMENTOS AMBIENTAIS

STODULSKI
ENGENHARIA

FONE: (45) 3244-1962 - 9119-1962
leocirstodulski@hotmail.com



ENGENHEIRO CIVIL

CREA-PR 86 723/D

LEOCIR STODULSKI

MEMORIAL DESCRITIVO

Memorial descritivo da área desmembrada do lote urbano nº75A-1 Denominado de lote urbano nº75A-1A - Situado no Perímetro Urbano da Cidade de Missal-PR.

Área do lote desmembrado nº75A-1A..... 300,00m²

LIMITES E CONFRONTAÇÕES

- NORTE=** Por uma linha reta medindo 18,04 metros, confrontando com o lote desmembrado nº75A-1B.
- LESTE=** Por uma linha reta medindo 16,63 metros, confrontando com a Rua Miguel Barth.
- SUL=** Por uma linha reta medindo 18,04 metros, confrontando com o lote remanescente nº75A-1.
- OESTE=** Por uma linha reta medindo 16,63 metros, confrontando com parte do lote urbano nº75A.

Missal (PR), 26 de fevereiro de 2015



PROPRIETÁRIO: _____

S. Barth
Sérgio Barth
CPF=588.420.479-53

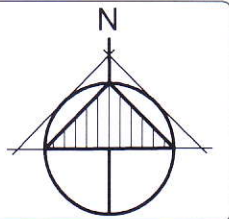
Aprovado em 05 / 03 / 2015
PREFEITURA MUNICIPAL DE MISSAL

Cristiane B. Barth
Cristiane Berwagner Barth
CPF=025.931.019-03



[Signature]
Engenheiro Civil - CREA PR 30.053/D

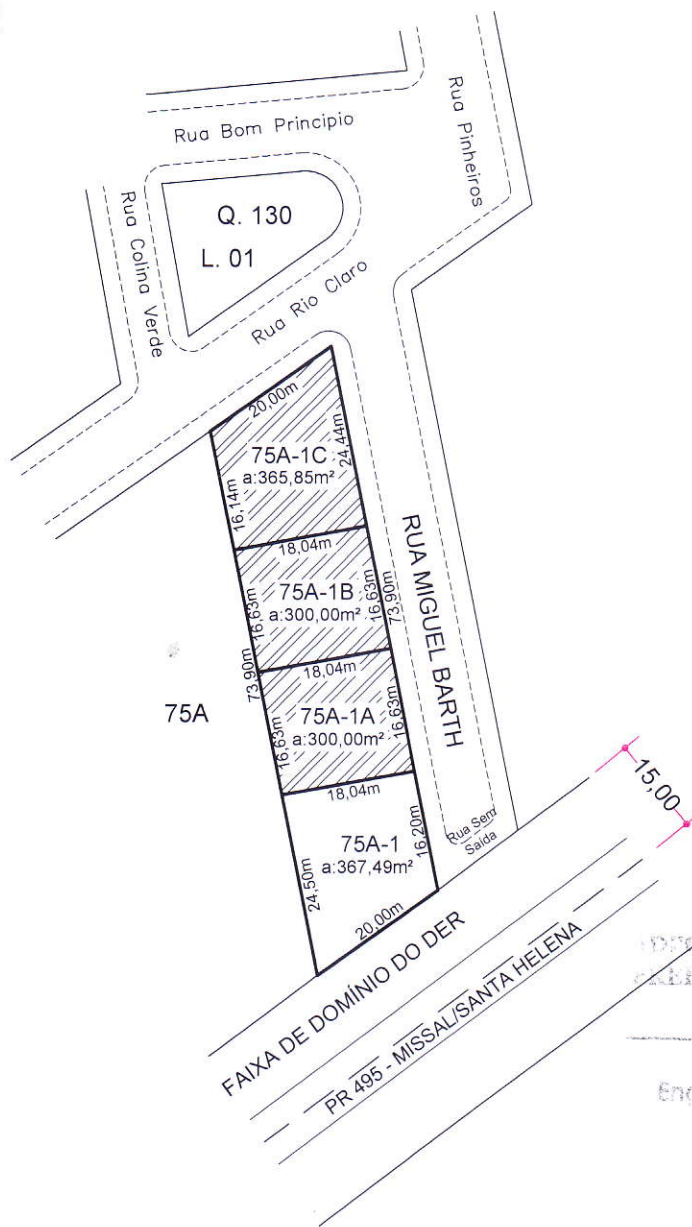
RESP. TÉCNICO: _____

[Signature]
Engº Civil - Leocir Stodulski
CREA PR/86.723/D



DESENHO: SIDNEY STODULSKI
DATA: NOVEMBRO DE 2014
ESCALA: 1/1000

 ÁREA DESMEMBRADA
 ÁREA REMANESCENTE



aprovado em 05/03/2015
PREFEITURA MUNICIPAL DE MISSAL
Mauri Donzel Gebel
Engenheiro Civil - CREA PR 30.053/D

PLANTA

ÁREA TOTAL
1.333,34m²

TÍTULO
PLANTA DE SUBDIVISÃO DO LOTE N°75A-1 - SITUADA NO PERÍMETRO URBANO DA CIDADE DE MISSAL-PR.

PROPRIETÁRIO:

SÉRGIO BARTH
CPF=588.420.479-53


CRISTIANE BERWAGNER BARTH
CPF=025.931.019-03

RESP. TÉCNICO:

ENG° CIVIL LEOCIR STODULSKI
CREA PR/86.723/D



PROJETOS
EXECUÇÕES DE OBRAS
MEDIÇÕES - SISLEG - MAPAS
LICENCIAMENTOS AMBIENTAIS
STODULSKI
ENGENHARIA
FONE: (45) 3244-1962 - 9119-1962
leocirstodulski@hotmail.com



ENGENHEIRO CIVIL

CREA-PR 86 723/D

LEOCIR STODULSKI

MEMORIAL DESCRITIVO

Memorial descritivo da área desmembrada do lote urbano nº75A-1 Denominado de lote urbano nº75A-1B - Situado no Perímetro Urbano da Cidade de Missal-PR.

Área do lote desmembrado nº75A-1B..... 300,00m²

LIMITES E CONFRONTAÇÕES

NORTE= Por uma linha reta medindo 18,04 metros, confrontando com o lote desmembrado nº75A-1C.

LESTE= Por uma linha reta medindo 16,63 metros, confrontando com a Rua Miguel Barth.

SUL= Por uma linha reta medindo 18,04 metros, confrontando com o lote desmembrado nº75A-1A.

OESTE= Por uma linha reta medindo 16,63 metros, confrontando com parte do lote urbano nº75A.

Missal (PR), 26 de fevereiro de 2015.

PROPRIETÁRIO:

Sérgio Barth

Sérgio Barth

CPF=588.420.479-53



Cristiane B. Barth

Cristiane Berwagner Barth

CPF=025.931.019-03

provaado em 05/03/2015
PREFEITURA MUNICIPAL DE MISSAL

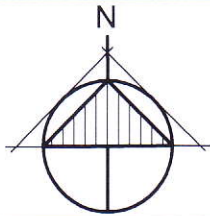
Márcio Donadel Gebel
Eng.º Civil - CREA PR 30.053/D

RESP. TÉCNICO:

Leocir Stodulski

Engº Civil - Leocir Stodulski

CREA PR/86.723/D



DESENHO: SIDNEY STODULSKI

DATA: NOVEMBRO DE 2014

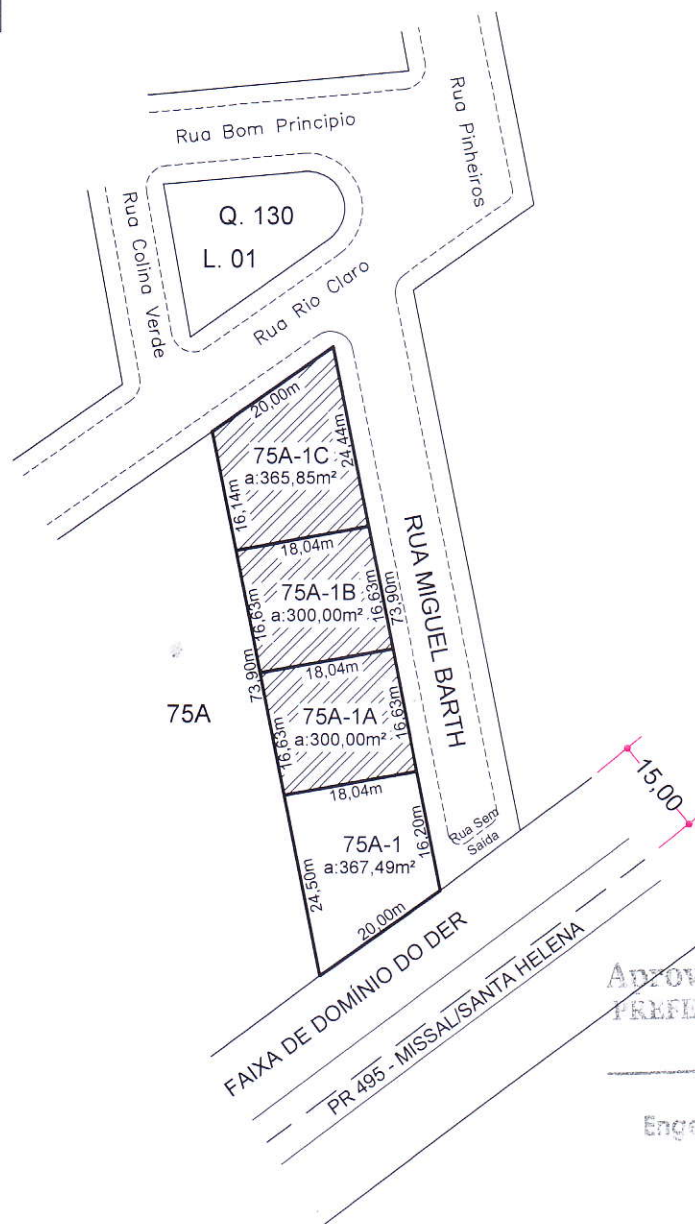
ESCALA: 1/1000



ÁREA DESMEMBRADA



ÁREA REMANESCENTE



Aprovado em 05/03/2015
PREFEITURA MUNICIPAL DE MISSAL

Mauri Donadel Gebert
Engenheiro Civil - CREA PR 30.053/D

PLANTA

ÁREA TOTAL
1.333,34m²

TÍTULO

PLANTA DE SUBDIVISÃO DO LOTE N°75A-1 - SITUADA NO PERÍMETRO URBANO DA CIDADE DE MISSAL-PR.

PROPRIETÁRIO:

SÉRGIO BARTH
CPF=588.420.479-53

CRISTIANE BERWAGNER BARTH
CPF=025.931.019-03

RESP. TÉCNICO:


ENG° CIVIL - LEOCIR STODULSKI
CREA PR/86.723/D

PROJETOS
EXECUÇÕES DE OBRAS
MEDIÇÕES - SISLEG - MAPAS
LICENCIAMENTOS AMBIENTAIS

STODULSKI

ENGENHARIA

FONE: (45) 3244-1962 - 9119-1962
leocirstodulski@hotmail.com



ENGENHEIRO CIVIL

CREA-PR 86 723/D

LEOCIR STODULSKI

MEMORIAL DESCRITIVO

Memorial descritivo da área desmembrada do lote urbano nº75A-1 Denominado de lote urbano nº75A-1C - Situado no Perímetro Urbano da Cidade de Missal-PR.


Área do lote desmembrado nº75A-1C..... 365,85m²

LIMITES E CONFRONTAÇÕES

- NORTE=** Por uma linha reta medindo 20,00 metros, confrontando com a Rua Rio Claro.
- LESTE=** Por uma linha reta medindo 24,44 metros, confrontando com a Rua Miguel Barth.
- SUL=** Por uma linha reta medindo 18,04 metros, confrontando com o lote desmembrado nº75A-1B.
- OESTE=** Por uma linha reta medindo 16,14 metros, confrontando com parte do lote urbano nº75A.

Missal (PR), 26 de fevereiro de 2015.

PROPRIETÁRIO: _____


Sérgio Barth
 CPF=588.420.479-53




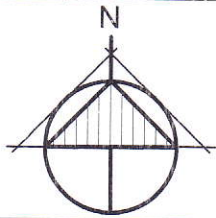

Cristiane Berwagner Barth
 CPF=025.931.019-03

Aprovado em 05/03/2015
PREFEITURA MUNICIPAL DE MISSAL




Madri Donadel Gebel
Engenheiro Civil - CREA PR 30.053/D

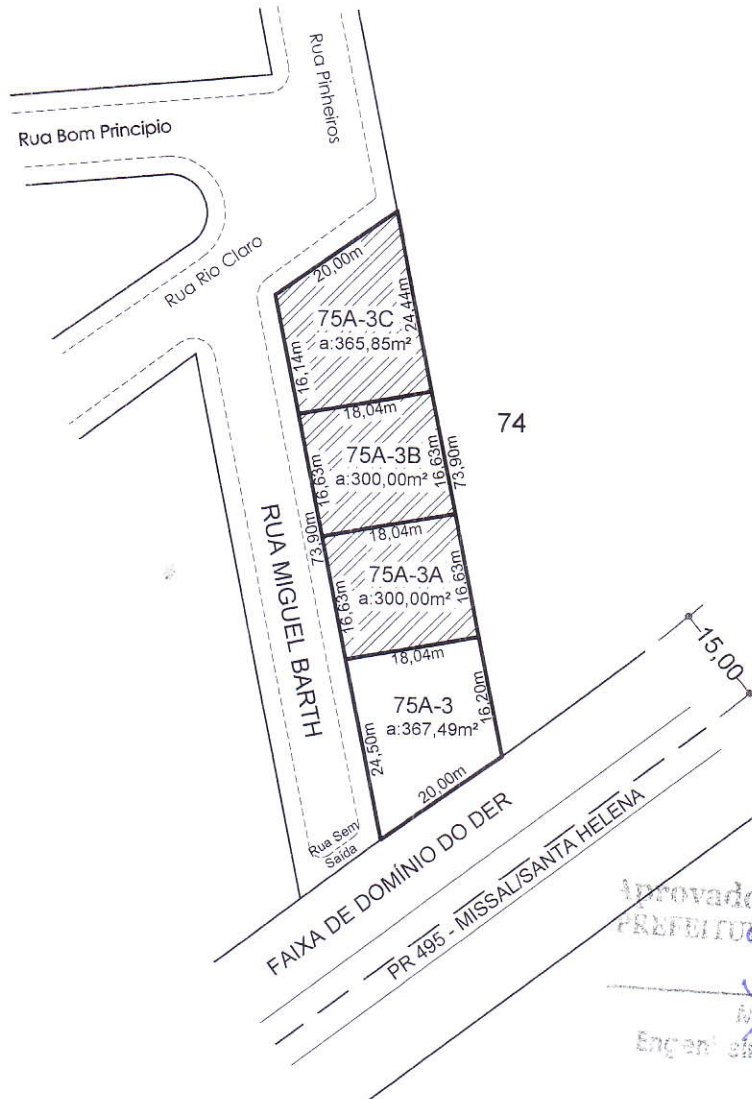
RESP. TÉCNICO: _____


Engº Civil – Leocir Stodulski
 CREA PR/86.723/D



DESENHO: SIDNEY STODULSKI
DATA: NOVEMBRO DE 2014
ESCALA: 1/1000

 ÁREA DESMEMBRADA
 ÁREA REMANESCENTE



Aprovado em 05/07/2015
PREFEITURA MUNICIPAL DE MISSAL
Milton Donadel Gebel
Engenheiro Civil - CREA PR 30.053/D

PLANTA

ÁREA TOTAL
1.333,34m²

TÍTULO

PLANTA DE SUBDIVISÃO DO LOTE N°75A-3 - SITUADA NO PERÍMETRO URBANO DA CIDADE DE MISSAL-PR.

PROPRIETÁRIO:

SÉRGIO BARTH
CPF=588.420.479-53

CRISTIANE BERWAGNER BARTH
CPF=025.931.019-03

RESP. TÉCNICO:

ENG° CIVIL - LEOCIR STODULSKI
CREA PR/86.723/D

PROJETOS
EXECUÇÕES DE OBRAS
MEDIÇÕES - SISLEG - MAPAS
LICENCIAMENTOS AMBIENTAIS

STODULSKI

ENGENHARIA

FONE: (45) 3244-1962 - 9119-1962
leocirstodulski@hotmail.com

MEMORIAL DESCRITIVO

Memorial descritivo da área remanescente do lote urbano nº75A-3
Situado no Perímetro Urbano da Cidade de Missal-PR.

Área do Lote Remanescente nº75A-3..... 367,49m²

LIMITES E CONFRONTAÇÕES

- NORTE=** Por uma linha reta medindo 18,04 metros, confrontando com o lote urbano desmembrado nº75A-3A.
- LESTE=** Por uma linha reta medindo 16,20 metros, confrontando com parte da chácara urbana nº74.
- SUL=** Por uma linha reta medindo 20,00 metros, confrontando com a faixa de domínio do DER, PR-495 sentido Missal - Santa Helena.
- OESTE=** Por uma linha reta medindo 24,50 metros, confrontando com a Rua Miguel Barth.

Missal (PR), 26 de fevereiro de 2015.

PROPRIETÁRIO:




Sérgio Barth
CPF=588.420.479-53



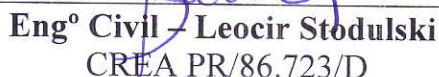


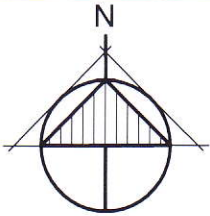
Cristiane Berwagner Barth
CPF=025.931.019-03

Aprovado em 09/03/2015
PREFEITURA MUNICIPAL DE MISSAL


Mayra Donadel Gebert
Engenheiro Civil - CREA PR 30.053/D

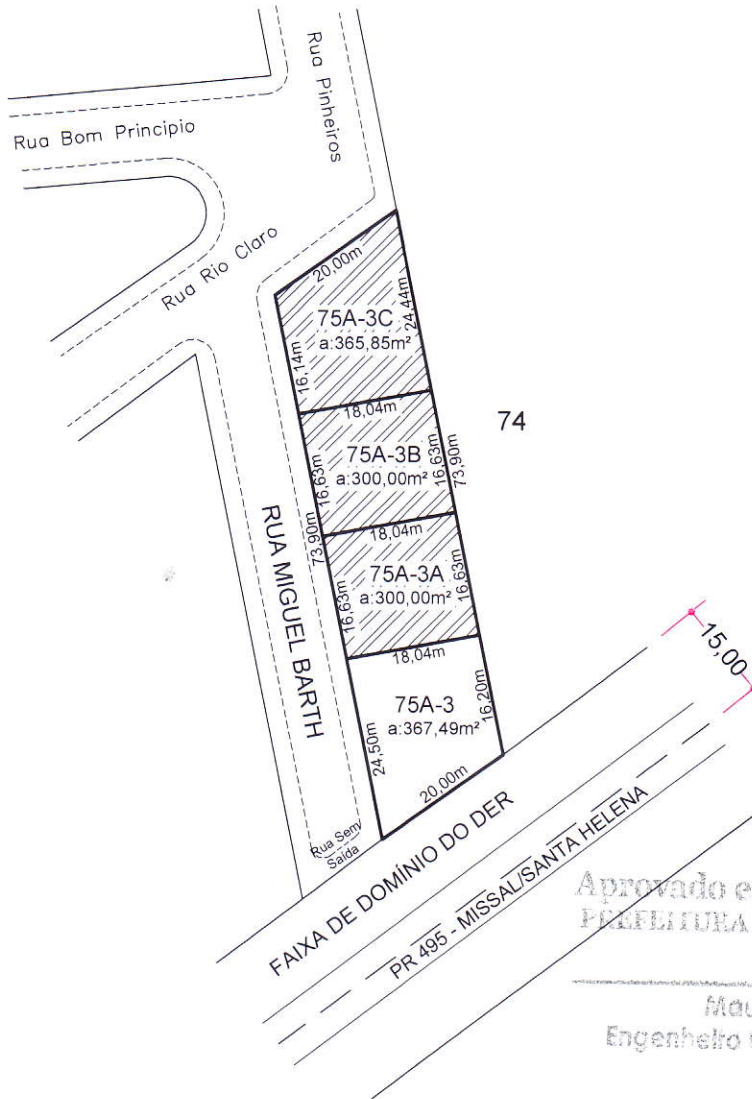
RESP. TÉCNICO:


Engº Civil - Leocir Stodulski
CREA PR/86.723/D



DESENHO: SIDNEY STODULSKI
DATA: NOVEMBRO DE 2014
ESCALA: 1/1000

 ÁREA DESMEMBRADA
 ÁREA REMANESCENTE



Aprovado em 05/03/2015
PREFEITURA MUNICIPAL DE MISSAL
Mauri Bonafel Gebert
Engenheiro Civil - CREA PR 30.053/D

PLANTA

ÁREA TOTAL
1.333,34m²

TÍTULO


PLANTA DE SUBDIVISÃO DO LOTE N°75A-3 - SITUADA NO PERÍMETRO URBANO DA CIDADE DE MISSAL-PR.

PROPRIETÁRIO:


SÉRGIO BARTH
CPF=588.420.479-53

CRISTIANE BERWAGNER BARTH
CPF=025.931.019-03

RESP. TÉCNICO:


ENG° CIVIL - LEOCIR STODULSKI
CREA PR/86.723/D



PROJETOS
EXECUÇÕES DE OBRAS
MEDIÇÕES - SISLEG - MAPAS
LICENCIAMENTOS AMBIENTAIS

STODULSKI

ENGENHARIA

FONE: (45) 3244-1962 - 9119-1962
leocirstodulski@hotmail.com

MEMORIAL DESCRITIVO

Memorial descritivo da área desmembrada do lote urbano nº75A-3
Denominado de lote urbano nº75A-3A - Situado no Perímetro Urbano da Cidade
de Missal-PR.


Área do lote desmembrado nº75A-3A..... 300,00m²

LIMITES E CONFRONTAÇÕES


- NORTE=** Por uma linha reta medindo 18,04 metros, confrontando com o lote desmembrado nº75A-3B.
- LESTE=** Por uma linha reta medindo 16,63 metros, confrontando com parte da chácara urbana nº74.
- SUL=** Por uma linha reta medindo 18,04 metros, confrontando com o lote remanescente nº75A-3.
- OESTE=** Por uma linha reta medindo 16,63 metros, confrontando com a Rua Miguel Barth.

Missal (PR), 26 de fevereiro de 2015.

PROPRIETÁRIO:




Sérgio Barth
CPF=588.420.479-53



Cristiane Berwagner Barth
CPF=025.931.019-03




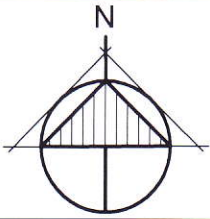
RESP. TÉCNICO:



Engº Civil - Leocir Stodulski
CREA PR/86.723/D

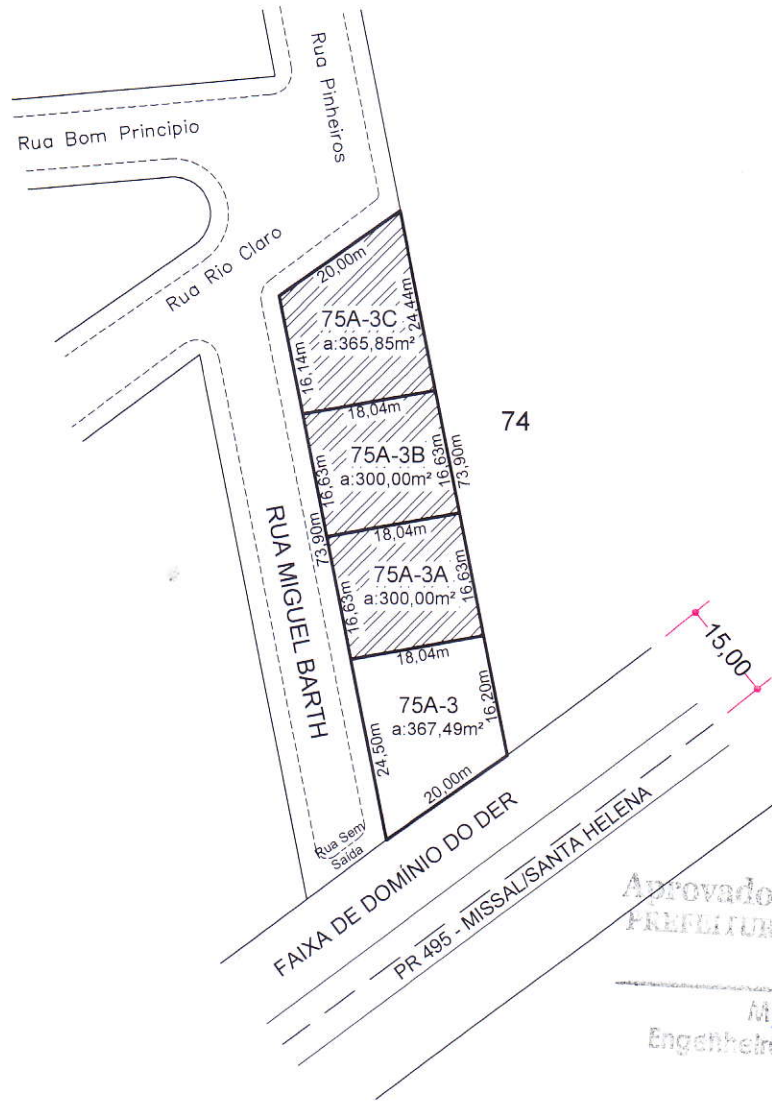
Aprovado em 05/03/2015
PREFEITURA MUNICIPAL DE MISSAL


Engº em Arqº Civil - CREA PR 30.053/D



DESENHO:	SIDNEY STODULSKI
DATA:	NOVEMBRO DE 2014
ESCALA:	1/1000

 ÁREA DESMEMBRADA
 ÁREA REMANESCENTE



Approved em 05/03/2015
PREFEITURA MUNICIPAL DE MISSAL

Mauri Canadel Gobet
Engenheiro Civil - CREA PR 30.053/D

PLANTA

ÁREA TOTAL
1.333,34m²

TÍTULO
PLANTA DE SUBDIVISÃO DO LOTE N°75A-3 - SITUADA NO PERÍMETRO URBANO DA CIDADE DE MISSAL-PR.

PROPRIETÁRIO:

SÉRGIO BARTH
CPF=588.420.479-53

CRISTIANE BERWAGNER BARTH
CPF=025.931.019-03

RESP. TÉCNICO:

ENG° CIVIL - LEOCIR STODULSKI
CREA PR/86.723/D



PROJETOS
EXECUÇÕES DE OBRAS
MEDIÇÕES - SISLEG - MAPAS
LICENCIAMENTOS AMBIENTAIS

STODULSKI
ENGENHARIA

FONE: (45) 3244-1962 - 9119-1962
leocirstodulski@hotmail.com

MEMORIAL DESCRITIVO

Memorial descritivo da área desmembrada do lote urbano nº75A-3 Denominado de lote urbano nº75A-3C - Situado no Perímetro Urbano da Cidade de Missal-PR.


Área do lote desmembrado nº75A-3C..... 365,85m²

LIMITES E CONFRONTAÇÕES

- NORTE=** Por uma linha reta medindo 20,00 metros, confrontando com a Rua Rio Claro.
- LESTE=** Por uma linha reta medindo 24,44 metros, confrontando com parte da chácara urbana nº74.
- SUL=** Por uma linha reta medindo 18,04 metros, confrontando com o lote desmembrado nº75A-3B.
- OESTE=** Por uma linha reta medindo 16,14 metros, confrontando com a Rua Miguel Barth.

Missal (PR), 26 de fevereiro de 2015.

PROPRIETÁRIO:



Sérgio Barth

CPF=588.420.479-53




Cristiane Berwagner Barth

CPF=025.931.019-03

Autovado em 05/03/2015
PREFEITURA MUNICIPAL DE MISSAL

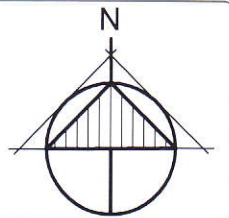
RESP. TÉCNICO:



Engº Civil - Leocir Stodulski

CREA PR/86.723/D

Mauri Donadel Gebel
Engenheiro Civil - CREA PR 80.053/D

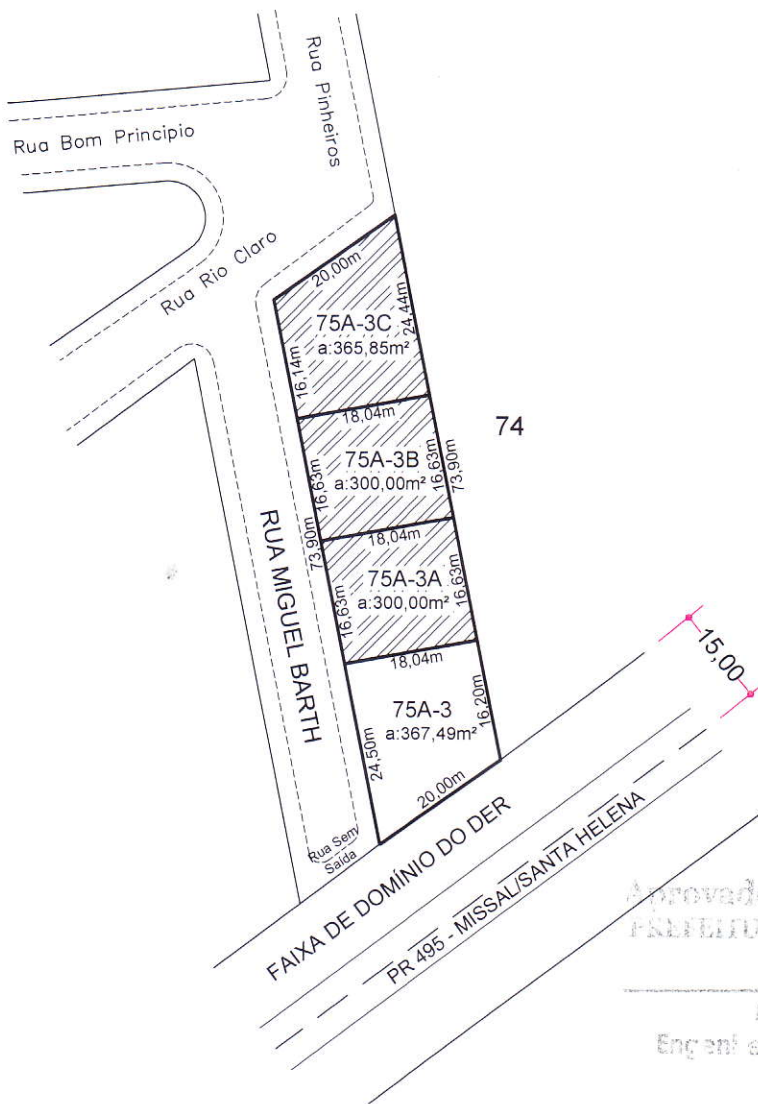


DESENHO: SIDNEY STODULSKI

DATA: NOVEMBRO DE 2014

ESCALA: 1/1000

 ÁREA DESMEMBRADA
 ÁREA REMANESCENTE



Aprovado em 05/03/2015
PREFEITURA MUNICIPAL DE MISSAL

Mauri Donizel Gebel
Engenheiro Civil - CREA PR 30.052/D

PLANTA

ÁREA TOTAL
1.333,34m²

TÍTULO

PLANTA DE SUBDIVISÃO DO LOTE N°75A-3 - SITUADA NO PERÍMETRO URBANO DA CIDADE DE MISSAL-PR.

PROPRIETÁRIO:

SÉRGIO BARTH
CPF=588.420.179-53

CRISTIANE BERWAGNER BARTH
CPF=025.931.019-03

RESP. TÉCNICO:

ENG° CIVIL - LEOCIR STODULSKI
CREA PR/86.723/D

PROJETOS
EXECUÇÕES DE OBRAS
MEDIÇÕES - SISLEG - MAPAS
LICENCIAMENTOS AMBIENTAIS

STODULSKI

ENGENHARIA

FONE: (45) 3244-1962 - 9119-1962
leocirstodulski@hotmail.com

MEMORIAL DESCRITIVO

Memorial descritivo da área desmembrada do lote urbano nº75A-3 Denominado de lote urbano nº75A-3B - Situado no Perímetro Urbano da Cidade de Missal-PR.

Área do lote desmembrado nº75A-3B..... 300,00m²

LIMITES E CONFRONTAÇÕES

- NORTE=** Por uma linha reta medindo 18,04 metros, confrontando com o lote desmembrado nº75A-3C.
- LESTE=** Por uma linha reta medindo 16,63 metros, confrontando com parte da chácara urbana nº74.
- SUL=** Por uma linha reta medindo 18,04 metros, confrontando com o lote desmembrado nº75A-3A.
- OESTE=** Por uma linha reta medindo 16,63 metros, confrontando com a Rua Miguel Barth.

Missal (PR), 26 de fevereiro de 2015.

PROPRIETÁRIO:



Sérgio Barth

CPF=588.420.479-53






Cristiane Berwagner Barth

CPF=025.931.019-03

Aprovado em 05/03/2015
PREFEITURA MUNICIPAL DE MISSAL

RESP. TÉCNICO:



Engº Civil - Leocir Stodulski

CREA PR/86.723/D

Mauri Sangel Gebert
Engenheiro Civil - CREA PR 30.050/D

Município de Missal

ESTADO DO PARANÁ



TERMO DE CAUÇÃO DE LOTE

TERMO DE CAUÇÃO DE LOTE QUE FAZEM ENTRE SI, O MUNICÍPIO DE MISSAL E O SENHOR SERGIO BARTH E SUA ESPOSA CRISTIANE BERWANGER BARTH, PARA GARANTIA DA IMPLANTAÇÃO DA INFRAESTRUTURA NO IMÓVEL "LOTE URBANO Nº 75A-2", LINDEIRO AOS LOTES 75A-1 E 75A-3

Pelo presente Termo de Caução de Lote que fazem entre si, o Município de Missal, doravante denominado de **MUNICÍPIO** e o senhor Sergio Barth, inscrito no CPF/MF sob nº 588.420.479-53 e portador da CI/RG nº 2.020.302-1/PR e sua esposa Cristiane Barth, inscrita na CPF/MF sob nº 025.931.019-03 e portadora da CI/RG nº 4.584.393-9/PR, proprietários dos Lotes Urbanos nº 75A-1 e 75A-3, neste ato denominado simplesmente de **PROPRIETÁRIOS**, ajustam as seguintes condições para a caução do lote necessário como garantia da implantação de infraestrutura, em virtude das subdivisões autorizadas pelo Decreto nº 4573 de 13 de março de 2015.

CLÁUSULA PRIMEIRA – OS PROPRIETÁRIOS se obrigam a oferecer como garantia das obras e serviços o lote abaixo identificado:

- **Lote Urbano nº 75A-3, com área total de 367,49 m².**

CLÁUSULA SEGUNDA – Este lote não poderá ser comercializado até que seja liberado pelo Município, através de aditamento a este Termo ou com o laudo de vistoria.


CLÁUSULA TERCEIRA – Vencidos todos os prazos definidos no Plano Diretor do Município para implantação da infraestrutura e não havendo acordo entre MUNICIPIO E PROPRIETÁRIOS, o município executará as obras e adjudicará ao seu patrimônio o lote caucionado.

CLÁUSULA QUARTA – Fica eleito o foro da Comarca de Medianeira, para as ações decorrentes deste Termo, com expressa renúncia de qualquer outro, por mais privilegiado que seja.

E, por assim estarem de acordo, assinam este Termo em duas vias de igual forma e teor.


Missal - PR, 13 de março de 2015


Sergio Barth
Proprietário


Cristiane B. Barth
Proprietária


Adilto Luis Ferrari
Prefeito Municipal

TESTEMUNHAS

1 - 
Marilene Philippsen
Secretária de Planejamento
CPF: 645.362.119-34

2- _____



Fone/Fax: (45) 3244-8000
CNPJ: 78.101.847/0001-50
Rua Nossa Senhora da Conceição, 555
Centro | Caixa Postal 01 | 85.890-000 | Missal | Paraná