

Município de Missal

ESTADO DO PARANÁ



DECRETO Nº 4596 DE 04 DE MAIO DE 2015

APROVA REMEMBRAMENTO E DESMEMBRAMENTO DE LOTES URBANOS

O Prefeito Municipal de Missal, Estado do Paraná, no uso de suas atribuições legais e com base nas Leis Municipais que compõem o Plano Diretor,

R E S O L V E

Art. 1º - Aprovar o Remembramento (Unificação) dos imóveis "Parte da Chácara nº 16 e Lote Urbano nº 16B1, ambos da quadra nº 75", totalizando juntos a área de 3.467,83 m², situados no Perímetro Urbano do Município de Missal, conforme Planta de Unificação e Memorial Descritivo anexos, que ficam fazendo parte do presente Decreto.

Art. 2º - Aprovar o Desmembramento (Subdivisão) do imóvel "Lote Urbano nº P/16, da quadra nº 75", com área de 3.467,83 m², situado no Perímetro Urbano do Município de Missal, conforme Planta de Subdivisão e Memorial Descritivo anexos, que ficam fazendo parte do presente Decreto.

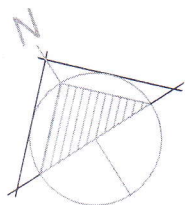
Art. 3º - Este Decreto entra em vigor na data de sua publicação.

GABINETE DO PREFEITO MUNICIPAL DE MISSAL, 04 DE MAIO DE 2015.


Adilto Luis Ferrari
Prefeito Municipal



Fone/Fax: (45) 3244-8000
CNPJ: 78.101.847/0001-50
Rua Nossa Senhora da Conceição, 555
Centro | Caixa Postal 01 | 85.890-000 | Missal | Paraná



DESENHO: ANDERSON

ESCALA: 1/500

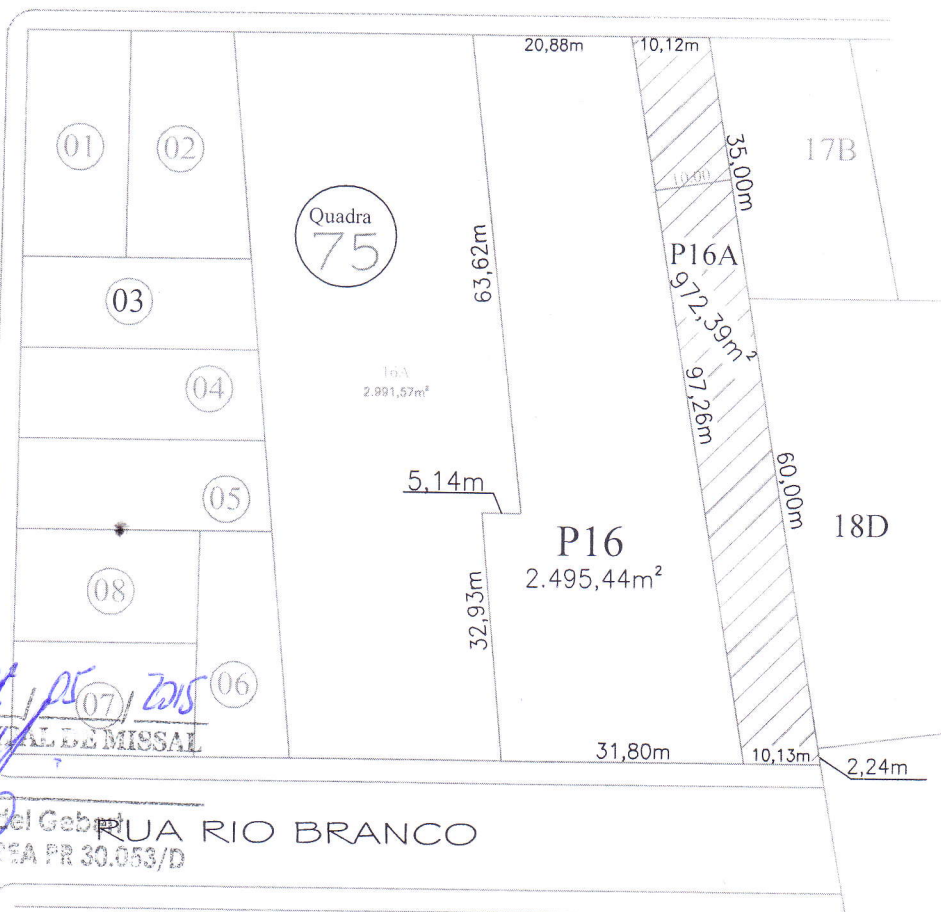
DATA: ABRIL DE 2015

RUA FLORES DA CUNHA



Aprovado em 04/05/2015
PREFEITURA MUNICIPAL DE MISSAL

Mauri Donadel Gebel
Engenheiro Civil - CREA PR 30.053/D



LOTE Nº P/16A, QUADRA Nº 75 = 972,39m²
LOTE Nº P/16, QUADRA Nº 75 = 2.495,44m²

ÁREA TOTAL
3.467,83m²
SUBDIVISÃO

TÍTULO

PLANTA DE SUBDIVISÃO DO LOTE URBANO Nº P/16, QUADRA Nº 75
FORMANDO OS LOTES Nº P/16 E P/16A, SITUADO NO MUNICÍPIO DE MISSAL - PR.

PROPRIETÁRIO:

RESP. TÉCNICO:

MUNICÍPIO DE MISSAL
CPNJ=78.101.847/0001-50

Anderson Schwendler
Engenheiro Civil
CREA PR - 114.969/D

MEMORIAL DESCRITIVO

Imóvel: Lote nº P/16A, Quadra nº 75

Subdivisão do imóvel: Lote nº P/16, Quadra nº 75

Área= 972,39 m²

Localização: Centro

Município: Missal / Estado: Paraná

Comarca: Medianeira / Estado: Paraná

Matricula:

DESCRIÇÃO

NORTE: Limita-se por uma linha reta com a Rua Flores da Cunha, numa distância de 10,12 metros.

LESTE: Limita-se por uma linha reta com o lote nº 17B da quadra nº75, numa distância de 35,00 metros, seguido por uma linha reta com o Lote nº 18D, numa distância de 60,00 metros, seguido por uma linha reta com o Lote nº 17 e 18 numa distância de 2,24 metros.

SUL: Limita-se por uma linha reta com a Rua Rio Branco, numa distância de 10,13 metros.

OESTE: Limita-se por uma linha reta com o lote desmembrado nº P16A da quadra nº75, numa distância de 97,26 metros.

Missal - PR, 15 de Abril de 2014.

Aprovado em 10/04/05/2015
PREFEITURA MUNICIPAL DE MISSAL

Mauri Donadel Gebert
Engenheiro Civil - CREA PR 30.053/D

PROPRIETÁRIO: _____

MUNICÍPIO DE MISSAL
CNPJ: 78.101.847/0001-50



RESP. TÉCNICO: _____

Anderson Schwendler
Engenheiro Civil
CREA PR - 114.969/D



CREA-PR Conselho Regional de Engenharia e Agronomia
do Paraná
Anotação de Responsabilidade Técnica Lei Fed 6496/77
Valorize sua Profissão: Mantenha os Projetos na Obra
2ª VIA - ÓRGÃOS PÚBLICOS

**ART Nº 20151853942**Obra ou Serviço Técnico
ART Principal

O valor de R\$ 67,68 referente a esta ART foi pago em 04/05/2015 com a guia nº 100020151853942

Profissional Contratado: ANDERSON SCHWENDLER (CPF:060.476.739-02)
Título Formação Prof.: ENGENHEIRO CIVIL.
Empresa contratada:

Nº Carteira: PR-114969/D
Nº Visto Crea: -
Nº Registro:

Contratante: MUNICIPIO DE MISSAL

CPF/CNPJ:
78.101.847/0001-50

Endereço: RUA NOSSA SENHORA DA CONCEIÇÃO 555 CENTRO

CEP: 85890000 MISSAL PR Fone: 32448000

Local da Obra: RUA FLORES DA CUNHA S/N

CENTRO - MISSAL PR

Quadra: 75 Lote: P16
CEP: 85890000

Tipo de Contrato 5 VINCULO EMPREGATÍCIO
Ativ. Técnica 19 PROJETO E EXECUÇÃO DE OBRA OU SERVIÇO TÉCNICO
Área de Comp. 1100 SERVIÇOS TÉC PROFISSIONAIS NA MODALIDADE CIVIL
Tipo Obra/Serv 379 SUBDIVISÃO DE ÁREAS - ÁREA URBANA
Serviços 035 PROJETO
contratados 050 EXECUÇÃO

Dimensão 3467,83 M2

Dados Compl. 0

Guia
ART Nº
20151853942

Data Inicio 04/05/2015
Data Conclusão 30/05/2015
Vir Taxa R\$ 67,68 Entidade de Classe 351

Base de cálculo: TABELA VALOR DE CONTRATO

Outras Informações sobre a natureza dos serviços contratados, dimensões, ARTs vinculadas, ARTs substituídas, contratantes, etc

ART DE PROJETO DE SUBDIVISÃO DO LOTE URBANO P16 COM 3.467,83M² FORMANDO OS LOTES
REMANESCENTE P16 COM ÁREA DE 2.495,44M², E DESMEMBRADO P16A COM ÁREA DE 972,39M².

Insp.: 4350
06/05/2015
CreaWeb 1.08

Assinatura do Contratante

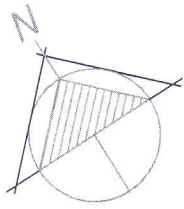
Assinatura do Profissional

2ª VIA - ÓRGÃOS PÚBLICOS Destina-se à apresentação nos órgãos de administração pública, cartórios e outros.
Central de Informações do CREA-PR 0800 410067

A autenticação deste documento poderá ser consultada através do site www.crea-pr.org.br

A Anotação de Responsabilidade Técnica (ART) foi instituída pela Lei Federal 6496/77, e sua aplicação está regulamentada pelo Conselho Federal de Engenharia e Agronomia (CONFEA) através da Resolução 1025/09.

Autenticação Mecânica



DESENHO: ANDERSON

ESCALA: 1/500

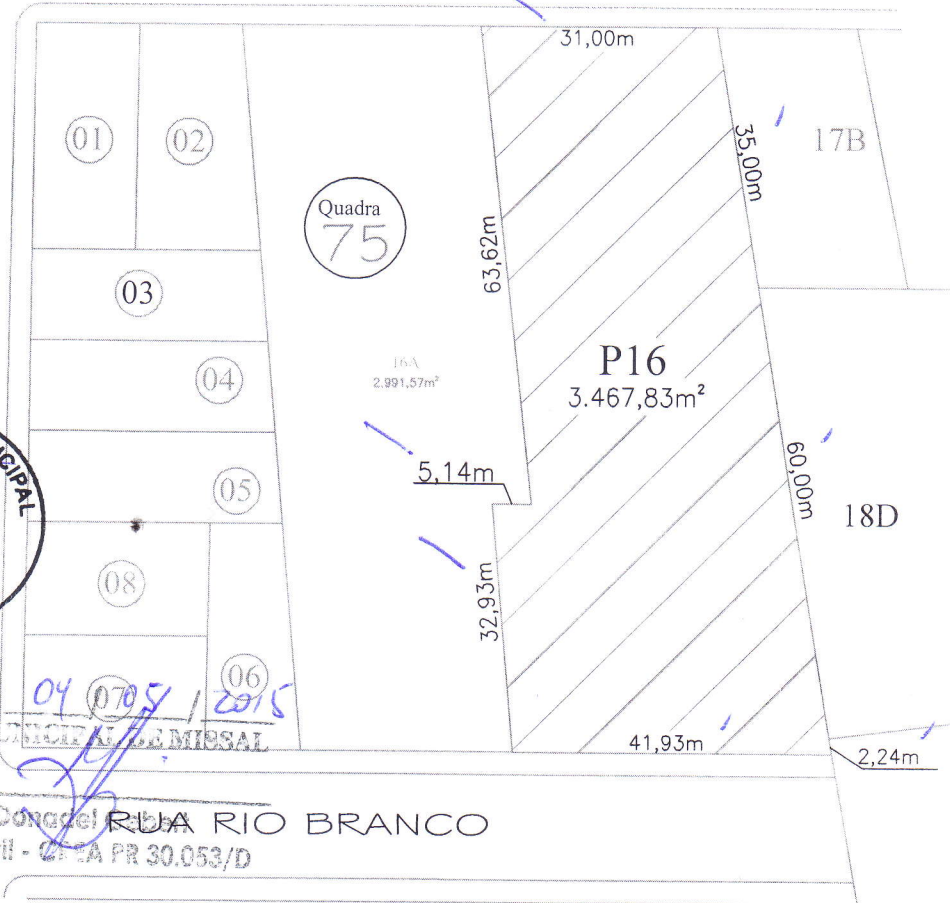
DATA: ABRIL DE 2015

RUA FLORES DA CUNHA



Aprovado em 04/05/2015
PREFEITURA MUNICIPAL DE MISSAL

Mauri Donagel
Engenheiro Civil - CREA PR 30.053/D



LOTE Nº 16B-I, QUADRA Nº 75 = 653,830m²
LOTE Nº P/16, QUADRA Nº 75 = 2.814,00m²
LOTE UNIFICADO Nº P/16, QUADRA Nº 75 = 3.467,83m²

ÁREA TOTAL
3.467,83m²
UNIFICAÇÃO

TÍTULO

PLANTA DE UNIFICAÇÃO DOS LOTES URBANO Nº 16B-I E P/16, QUADRA Nº 75 FORMANDO O LOTE Nº P/16, SITUADO NO MUNICÍPIO DE MISSAL - PR.

PROPRIETÁRIO:

RESP. TÉCNICO:

MUNICÍPIO DE MISSAL
CPNJ=78.101.847/0001-50

Anderson Schwendler
Engenheiro Civil
CREA PR - 114.969/D

MEMORIAL DESCRITIVO

Imóvel: Lote nº P/16, Quadra nº 75

Unificação dos imóveis: Lote nº 16B1 e Lote P/16; formando o lote urbano P/16.

Área= 3.467,83 m²

Localização: Centro

Município: Missal / Estado: Paraná

Comarca: Medianeira / Estado: Paraná

Matricula: 18.824 e 35.315

DESCRIÇÃO

NORTE: Limita-se por uma linha reta com o lote nº 16A da quadra nº75 numa distância de 5,14 metros, seguido por outra linha reta com a Rua Flores da Cunha, numa distância de 31,00 metros.

LESTE: Limita-se por uma linha reta com o lote nº 17B da quadra nº75, numa distância de 35,00 metros, seguido por uma linha reta com o Lote nº 18D, numa distância de 60,00 metros, seguido por uma linha reta com o Lote nº 17 e 18 numa distância de 2,24 metros.

SUL: Limita-se por uma linha reta com a Rua Rio Branco, numa distância de 41,93 metros.

OESTE: Limita-se por uma linha reta com o Lote nº16A da quadra nº 75, numa distância de 32,93 metros, seguido por outra linha reta com o Lote nº 16A, numa distância de 63,62 metros.

Missal - PR, 15 de Abril de 2014.

Aprovado em 04/05/2015
PREFEITURA MUNICIPAL DE MISSAL

Mour Donadel Gebert
Engenheiro Civil - CREA PR 30.053/D

PROPRIETÁRIO: _____

MUNICÍPIO DE MISSAL
CNPJ: 78.101.847/0001-50



RESP. TÉCNICO: _____

Anderson Schwendler
Anderson Schwendler
Engenheiro Civil
CREA PR - 114.969/D



CREA-PR Conselho Regional de Engenharia e Agronomia do Paraná
 Anotação de Responsabilidade Técnica Lei Fed 6496/77
Valorize sua Profissão: Mantenha os Projetos na Obra
1ª VIA - PROFISSIONAL

ART N° 20151758702

Obra ou Serviço Técnico
 ART Principal

O valor de R\$ 67,68 referente a esta ART foi pago em 27/04/2015 com a guia n° 100020151758702

Profissional Contratado: ANDERSON SCHWENDLER (CPF:060.476.739-02)

N° Carteira: PR-114969/D

Título Formação Prof.: ENGENHEIRO CIVIL.

N° Visto Crea: -

Empresa contratada:

N° Registro:

Contratante: MUNICIPIO DE MISSAL

CPF/CNPJ:

78.101.847/0001-50

Endereço: RUA NOSSA SENHORA DA CONCEIÇÃO 555 CENTRO

CEP: 85890000 MISSAL PR Fone: 32448000

Local da Obra: RUA FLORES DA CUNHA S/N

Quadra: 75 Lote: P16

CENTRO - MISSAL PR

CEP: 85890000

Tipo de Contrato 5 VÍNCULO EMPREGATÍCIO
 Ativ. Técnica 19 PROJETO E EXECUÇÃO DE OBRA OU SERVIÇO TÉCNICO
 Área de Comp. 1100 SERVIÇOS TÊC PROFISSIONAIS NA MODALIDADE CIVIL
 Tipo Obra/Serv 378 UNIFICAÇÃO DE ÁREAS - ÁREA URBANA
 Serviços 035 PROJETO
 contratados 050 EXECUÇÃO

Dimensão 3467,83 M2

Dados Compl. 0

Guia N

ART N°

20151758702

Data Início

27/04/2015

Data Conclusão

30/04/2015

Vlr Obra R\$ 700,00 Vlr Contrato R\$ 1,00

Vlr Taxa R\$ 67,68

Entidade de Classe 351

Base de cálculo: TABELA VALOR DE CONTRATO

Outras Informações sobre a natureza dos serviços contratados, dimensões, ARTs vinculadas, ARTs substituídas, contratantes, etc

ART DE PROJETO DE UNIFICAÇÃO DE ÁREA URBANA LOTE 16B1 COM 653,83 M² E LOTE P16 COM 2814,00 M² DA QUADRA 75, FORMANDO O LOTE URBANO P16 COM 3467,83M².

Insp.: 4350

04/05/2015

CreaWeb 1.08

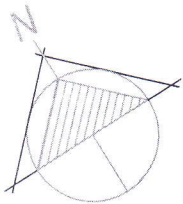
Assinatura do Contratante

Assinatura do Profissional

1ª VIA - PROFISSIONAL Destina-se ao arquivo do Profissional / Empresa.

Central de Informações do CREA-PR 0800 410067

A autenticação deste documento poderá ser consultada através do site www.crea-pr.org.br



DESENHO: ANDERSON

ESCALA: 1/500

DATA: ABRIL DE 2015

RUA FLORES DA CUNHA



Aprovado em 04/05/2015
PREFEITURA MUNICIPAL DE MISSAL

Mauri Donadel Gabett
Engenheiro Civil - CREA PR 30.053/D

RUA RIO BRANCO

LOTE Nº P/16A, QUADRA Nº 75 = 972,39m²
LOTE Nº P/16, QUADRA Nº 75 = 2.495,44m²

ÁREA TOTAL
3.467,83m²
SUBDIVISÃO

TÍTULO

PLANTA DE SUBDIVISÃO DO LOTE URBANO Nº P/16, QUADRA Nº 75
FORMANDO OS LOTES Nº P/16 E P/16A, SITUADO NO MUNICÍPIO DE MISSAL - PR.

PROPRIETÁRIO:

RESP. TÉCNICO:

MUNICÍPIO DE MISSAL
CPNJ=78.101.847/0001-50

Anderson Schwendler
Engenheiro Civil
CREA PR - 114.969/D

MEMORIAL DESCRITIVO

Imóvel: Lote nº P/16, Quadra nº 75

Subdivisão do imóvel: Lote nº P/16, Quadra nº 75.

Área= 2.495,44 m²

Localização: Centro

Município: Missal / Estado: Paraná

Comarca: Medianeira / Estado: Paraná

Matricula:

DESCRIÇÃO

NORTE: Limita-se por uma linha reta com o lote nº 16A da quadra nº75 numa distância de 5,14 metros, seguido por outra linha reta com a Rua Flores da Cunha, numa distância de 20,88 metros.

LESTE: Limita-se por uma linha reta com o lote desmembrado nº P16A da quadra nº75, numa distância de 97,26 metros.

SUL: Limita-se por uma linha reta com a Rua Rio Branco, numa distância de 31,80 metros.

OESTE: Limita-se por uma linha reta com o Lote nº16A da quadra nº 75, numa distância de 32,93 metros, seguido por outra linha reta com o Lote nº 16A, numa distância de 63,62 metros,

Missal - PR, 15 de Abril de 2014.

Aprovado em 04 / 05 / 2015
PREFEITURA MUNICIPAL DE MISSAL

Mauri Donadel Gabell
Engenheiro Civil - CREA PR 30.08

PROPRIETÁRIO: _____

MUNICÍPIO DE MISSAL
CNPJ: 78.101.847/0001-50



RESP. TÉCNICO: _____

Anderson Schwendler
Engenheiro Civil
CREA PR - 114.969/D