

# Município de Missal

ESTADO DO PARANÁ



**DECRETO Nº 4713 DE 11 DE FEVEREIRO DE 2016**

## **APROVA DESMEMBRAMENTO DE LOTE URBANO**

O Prefeito Municipal de Missal, Estado do Paraná, no uso de suas atribuições legais e com base nas Leis Municipais que compõem o Plano Diretor,

### **R E S O L V E**

**Art. 1º** - Aprovar o Desmembramento (subdivisão) do imóvel "Lote Urbano nº 8-A, da quadra nº 17", com área de 1.200,00 m<sup>2</sup>, situado no Perímetro Urbano do Distrito de Portão Ocoí, Município de Missal, conforme Planta de Subdivisão e Memorial Descritivo anexos, que ficam fazendo parte do presente Decreto.

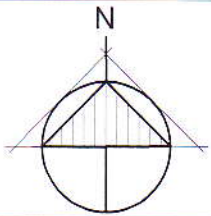
**Art. 2º** - Este Decreto entra em vigor na data de sua publicação.

GABINETE DO PREFEITO MUNICIPAL DE MISSAL, 11 DE FEVEREIRO DE 2016.

  
Adilto Luis Ferrari  
**Prefeito Municipal**





Fone/Fax: (45) 3244-8000  
CNPJ: 78.101.847/0001-50  
Rua Nossa Senhora da Conceição, 555  
Centro | Caixa Postal 01 | 85.890-000 | Missal | Paraná

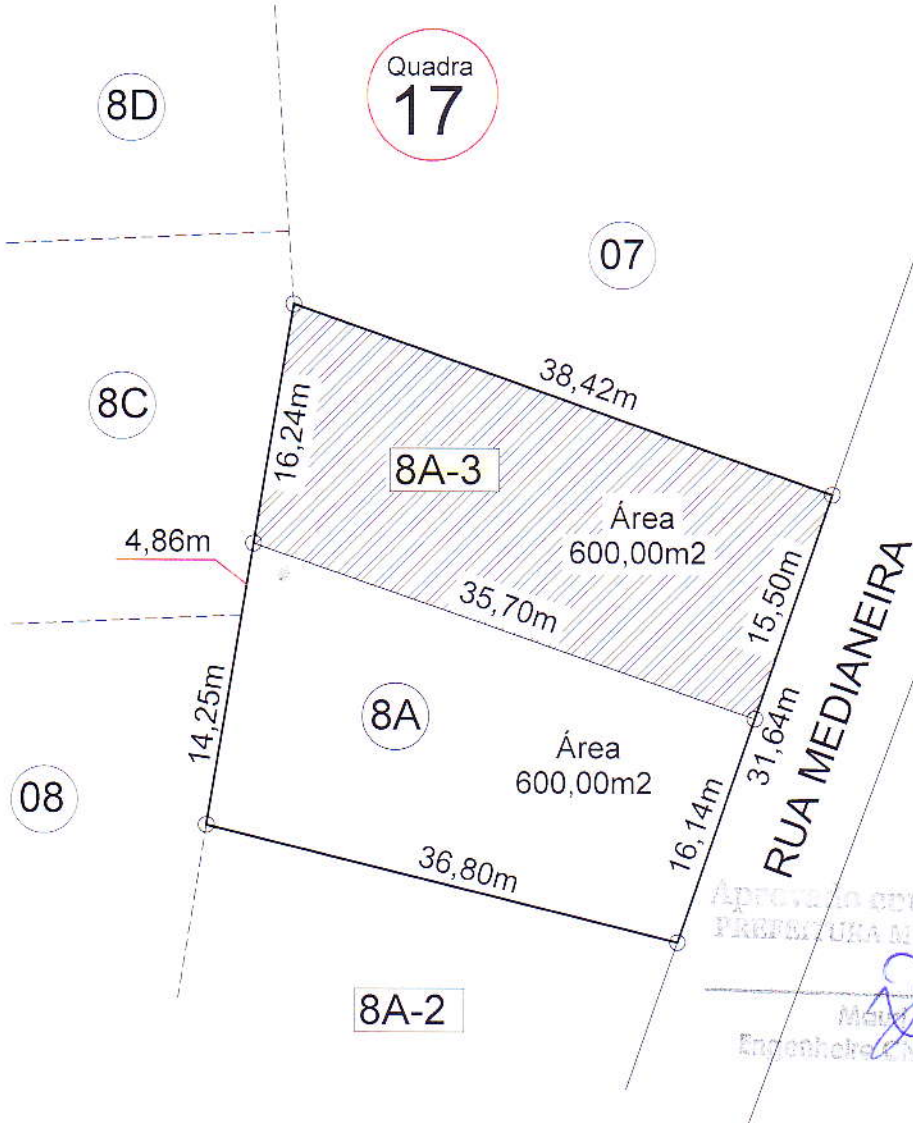


DESENHO: SIDNEY STODULSKI

DATA: NOVEMBRO DE 2014

ESCALA: 1/750

 ÁREA DESMEMBRADA  
 ÁREA REMANESCENTE



APPROVADO EM 11/07/2016  
PREFEITURA MUNICIPAL DE MISSAL  
Mário Donaldo Geber  
Engenheiro CIVIL - CREA PR 80.630/D

ÁREA TOTAL  
1.200,00m<sup>2</sup>

# PLANTA

TÍTULO

PLANTA DE SUBDIVISÃO DO LOTE N°8A DA QUADRA N°17  
SITUADO NO PORTÃO DO OCOÍ - MUNICIPIO DE MISSAL-PR.

PROPRIETÁRIO:

*Elisandra Pereira de Conto*  
ELISANDRA PEREIRA DE CONTO  
CPF: 089.036.499-07  
*Silvano de Conto*  
SILVANO DE CONTO  
CPF: 027.956.299-33

RESP. TÉCNICO:

*Leocir Stodulski*  
ENG° CIVIL - LEOCIR STODULSKI  
CREA PR/86.723/D

PROJETOS  
EXECUÇÕES DE OBRAS  
MEDIÇÕES - SISLEG - MAPAS  
LICENCIAMENTOS AMBIENTAIS

# STODULSKI

## ENGENHARIA

FONE: (45) 3244-1962 • 9119-1962  
leocirstodulski@hotmail.com

# STODULSKI

## ENGENHARIA

www.stodulski.com.br

### MEMORIAL DESCRITIVO

Memorial descritivo da área desmembrada do lote urbano nº8A da quadra nº17 - Denominado de lote nº8A-3 - Situado no Distrito de Portão do Ocoí - Município de Missal PR.

Área do lote urbano nº8A-3..... 600,00m<sup>2</sup>

### LIMITES E CONFRONTAÇÕES

NORTE Por uma linha reta medindo 38,42 metros, confrontando com o lote nº07 da mesma quadra.

LESTE Por uma linha reta medindo 15,50 metros, confrontando com a Rua Medianeira.

SUL Por uma linha reta medindo 35,70 metros, confrontando com o lote remanescente nº8A.

OESTE Por uma linha reta medindo 16,24 metros, confrontando com parte do lote nº8C da mesma quadra.

Missal PR., 04 de fevereiro de 2016.

Proprietários: Elisandra Pereira de Conto

**Elisandra Pereira De Conto**

CPF: 089.036.499-07

Silvano De Conto

**Silvano De Conto**

CPF: 027.956.299-33

Resp. Técnico: Leocir Stodulski

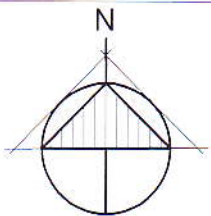
**Eng° Civil - Leocir Stodulski**

CREA-PR 86.723/D



Aprovado em 11 / 02 / 2016  
PREFEITURA MUNICIPAL DE MISSAL

Alcides Manoel Gehert  
Engenheiro CREA - CREA/PR 39.063/D

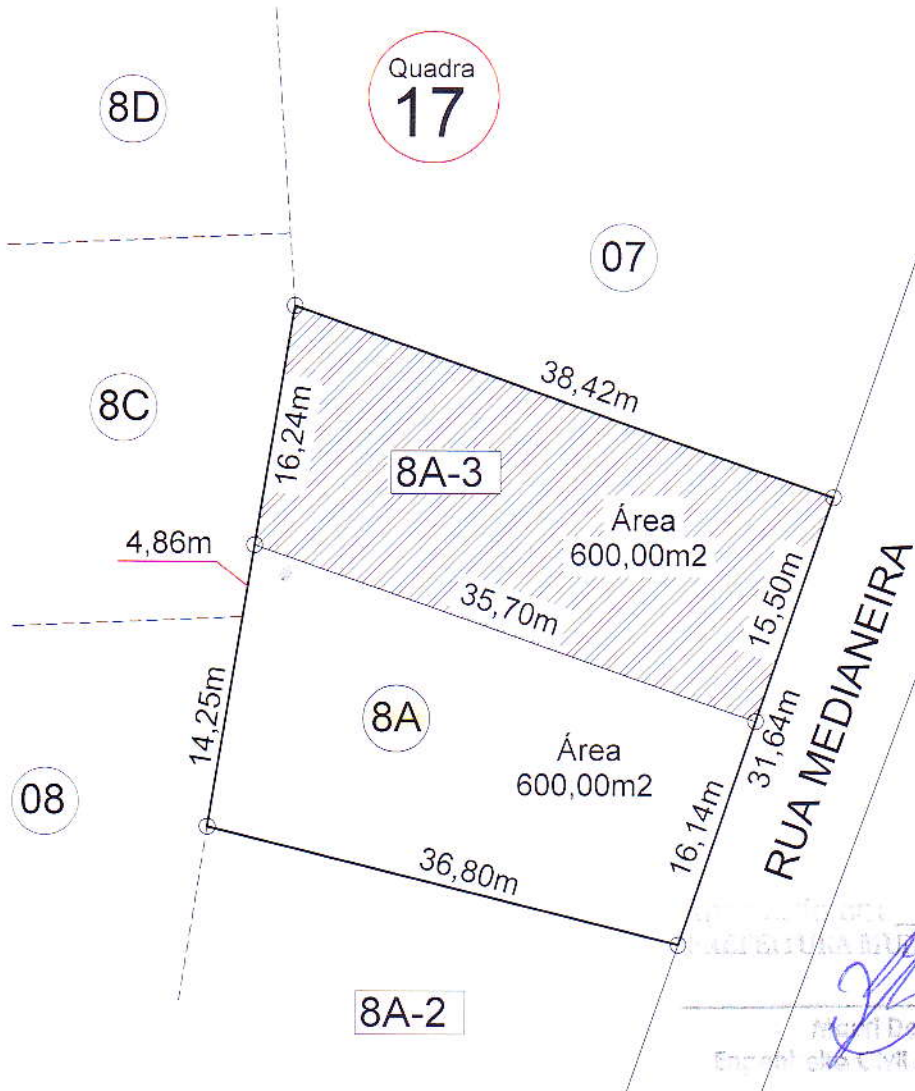


DESENHO: SIDNEY STODULSKI

DATA: NOVEMBRO DE 2014

ESCALA: 1/750

 ÁREA DESMEMBRADA  
 ÁREA REMANESCENTE



14/09/2016  
PREFEITURA MUNICIPAL DE MISSAL - PR  
Rafael Donadoni Ceber  
Engenheiro Civil - CREA PR 33.533/7

ÁREA TOTAL  
1.200,00m<sup>2</sup>

## PLANTA

TÍTULO

PLANTA DE SUBDIVISÃO DO LOTE N°8A DA QUADRA N°17  
SITUADO NO PORTÃO DO OCOÍ - MUNICIPIO DE MISSAL-PR.

PROPRIETÁRIO:

*Elisandra Pereira de Conto*

ELISANDRA PEREIRA DE CONTO  
CPF: 089.036.499-07

*Silvano de Conto*

SILVANO DE CONTO  
CPF: 027.956.299-33

RESP. TÉCNICO:

*Leocir Stodulski*

ENG° CIVIL - LEOCIR STODULSKI  
CREA PR/86.723/D

PROJETOS  
EXECUÇÕES DE OBRAS  
MEDIÇÕES - SISLEG - MAPAS  
LICENCIAMENTOS AMBIENTAIS

# STODULSKI

## ENGENHARIA

FONE: (45) 3244-1962 - 9119-1962  
leocirstodulski@hotmail.com

# STODULSKI

ENGENHARIA

www.stodulski.com.br

## MEMORIAL DESCRITIVO

Memorial descritivo da área remanescente do lote urbano nº8A da quadra nº17 - Situado no Distrito de Portão do Ocoí - Município de Missal PR.

Área do lote urbano nº8A..... 600,00m<sup>2</sup>

## LIMITES E CONFRONTAÇÕES

**NORTE** Por uma linha reta medindo 35,70 metros, confrontando com o lote desmembrado nº8A-3.

**LESTE** Por uma linha reta medindo 16,14 metros, confrontando com a Rua Medianeira.

**SUL** Por uma linha reta medindo 36,80 metros, confrontando com o lote nº8A-2 da mesma quadra.

**OESTE** Por uma linha reta medindo 14,25 metros, confrontando com parte do lote nº08 da mesma quadra, seguindo por outra linha reta medindo 4,86 metros, confrontando com parte do lote nº8C da mesma quadra.

Missal PR., 04 de fevereiro de 2016.

Proprietários: Elisandra Pereira De Conto

**Elisandra Pereira De Conto**

CPF: 089.036.499-07

Silvano De Conto

**Silvano De Conto**

CPF: 027.956.299-33

Resp. Técnico: Leocir Stodulski

Engº Civil - **Leocir Stodulski**

CREA-PR 86.723/D



11/02/2016  
PREFEITURA MUNICIPAL DE MISSAL

Mauri Manoel Geber  
Engenheiro Civil - CREA PR 39.013/D