

# Município de Missal

ESTADO DO PARANÁ



**DECRETO Nº 4716 DE 11 DE FEVEREIRO DE 2016**

## **APROVA REMEMBRAMENTO E DESMEMBRAMENTO DE LOTES URBANOS**

O Prefeito Municipal de Missal, Estado do Paraná, no uso de suas atribuições legais e com base nas Leis Municipais que compõem o Plano Diretor,


### **R E S O L V E**

**Art. 1º** - Aprovar o Remembramento (Unificação) dos imóveis "Lotes Urbanos nºs 04 e 05, da quadra nº 04", totalizando juntos a área de 1.188,00 m<sup>2</sup>, situados no Perímetro Urbano do Município de Missal, conforme Planta de Unificação e Memorial Descritivo anexos, que ficam fazendo parte do presente Decreto.

**Art. 2º** - Aprovar o Desmembramento (Subdivisão) do imóvel "Lote Urbano nº 04, da quadra nº 04", com área de 1.188,00 m<sup>2</sup>, situado no Perímetro Urbano do Município de Missal, conforme Planta de Subdivisão e Memorial Descritivo anexos, que ficam fazendo parte do presente Decreto.

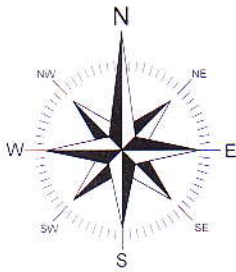
**Art. 3º** - Este Decreto entra em vigor na data de sua publicação.

GABINETE DO PREFEITO MUNICIPAL DE MISSAL, 11 DE FEVEREIRO DE 2016.

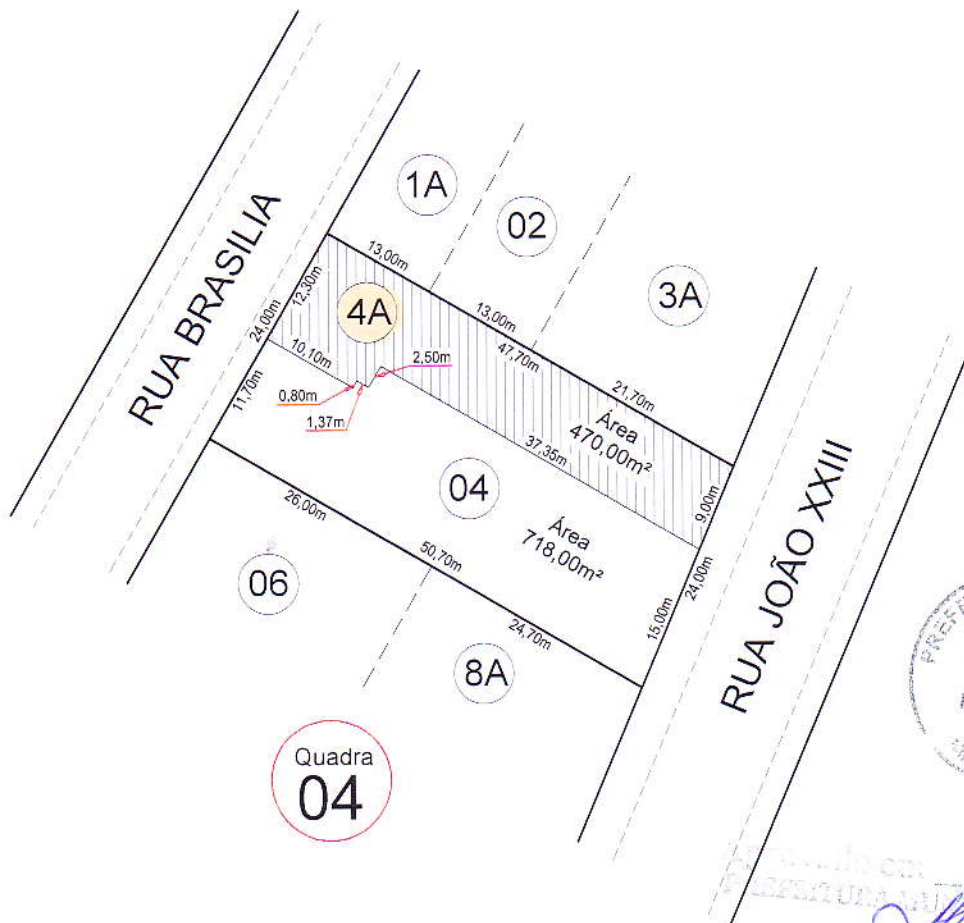
  
Adilto Luis Ferrari  
**Prefeito Municipal**



Fone/Fax: (45) 3244-8000  
CNPJ: 78.101.847/0001-50  
Rua Nossa Senhora da Conceição, 555  
Centro | Caixa Postal 01 | 85.890-000 | Missal | Paraná



 ÁREA DESMEMBRADA  
 ÁREA REMANESCENTE



11 / 02 / 2016  
MARCOS DONATO GEBERT  
Engenheiro Civil - CREA PR 39.213/3

# PLANTA

ÁREA TOTAL  
1.188,00m<sup>2</sup>

TÍTULO:  
MAPA DE SUBDIVISÃO DO LOTE URBANO N°04 DA QUADRA N°04  
SITUADO NO PERÍMETRO URBANO DA CIDADE DE MISSAL - PR.

PROPRIETÁRIOS:  
  
CARLOS LEOMAR KREUZ  
CPF: 408.789.969-15  
  
LOURDES MARIA GLESSE KREUZ  
CPF: 556.900.099-20

RESP. TÉCNICO:  
  
LEOCIR STODULSKI - ENG° CIVIL  
CREA PR 88.723/D

PROJETOS  
EXECUÇÕES DE OBRAS  
MEDIÇÕES - SISLEG - MAPAS  
LICENCIAMENTOS AMBIENTAIS

## STODULSKI

### ENGENHARIA

FONE: (45) 3244-1962 - 9119-1962  
leocirstodulski@hotmail.com

ESCALA:  
1/750

DATA:  
JANEIRO DE 2016

DESENHO:  
SIDNEI S. POSSENTI

# STODULSKI

## ENGENHARIA

www.stodulski.com.br

### MEMORIAL DESCRITIVO

Memorial descritivo da área desmembrada do lote urbano nº04 da quadra nº04 - Denominado de lote nº4A - Situado no perímetro urbano da cidade de Missal PR.

Área do lote urbano nº4A..... 470,00m<sup>2</sup>

### LIMITES E CONFRONTAÇÕES

**NORTE** Por uma linha reta medindo 13,00 metros, confrontando com o lote 1A da mesma quadra, seguindo por outra linha reta medindo 13,00 metros, confrontando com o lote nº02 da mesma quadra, seguindo por outra linha reta medindo 21,70 metros, confrontando com o lote 3A da mesma quadra.

**LESTE** Por uma linha reta medindo 9,00 metros, confrontando com a Rua João XXIII, seguindo por outra linha reta medindo 2,50 metros, seguindo por outra linha reta medindo 0,80 metros, ambas confrontando com o lote remanescente nº04.

**SUL** Por uma linha reta medindo 37,35 metros, seguindo por outra linha reta medindo 1,37 metros, seguindo por outra linha reta medindo 10,10 metros, todas confrontando com o lote remanescente nº04.

**OESTE** Por uma linha reta medindo 12,30 metros, confrontando com a Rua Brasília.

Missal PR., 26 de janeiro de 2016.



Proprietários:

Adelaide B. Glesse

**Carlos Leomar Kreuz**

CPF: 408.789.969-15

Adelaide B. Glesse

**Lourdes Maria Glesse Kreuz**

CPF: 556.900.099-20

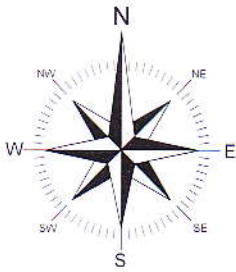
Resp. Técnico:

Leocir Stodulski

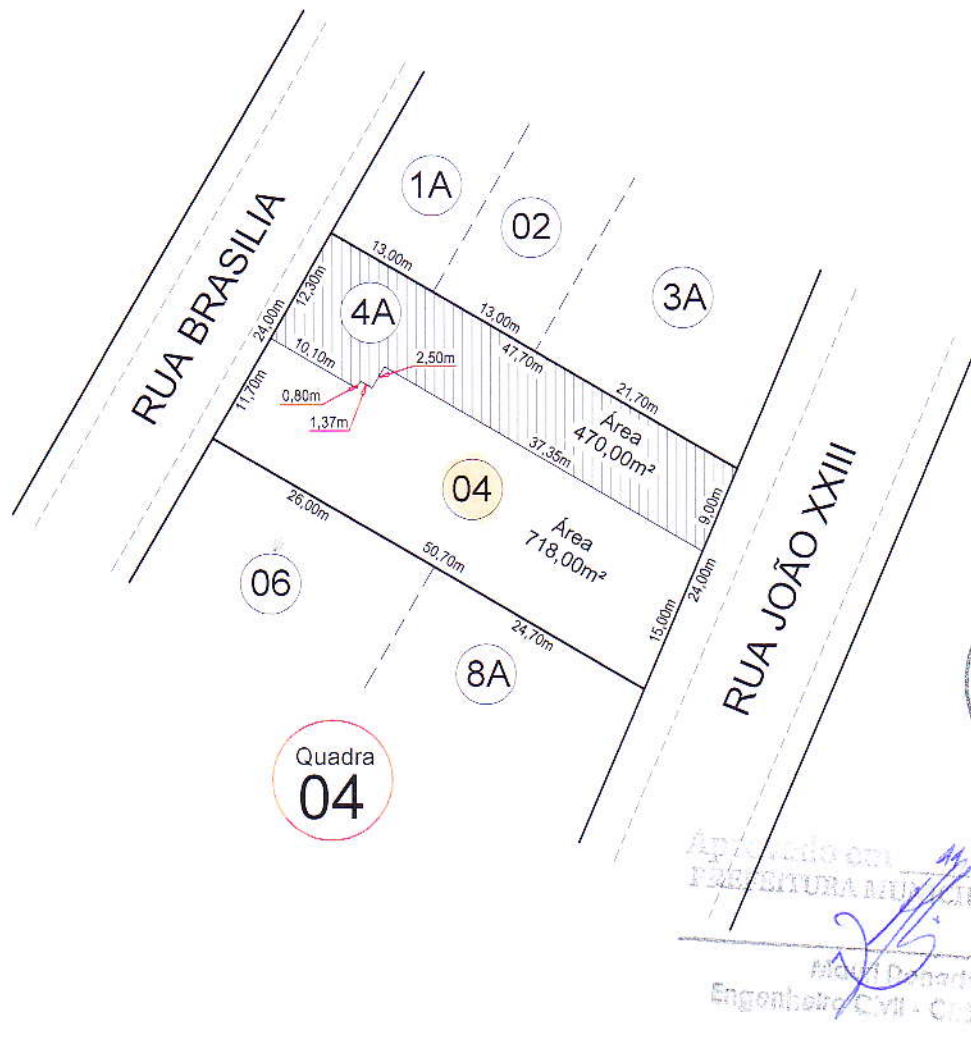
Engº Civil - **Leocir Stodulski**

CREA-PR 86.723/D

11.021/2016  
MUNICÍPIO MUNICIPAL DE MISSAL  
MUNICÍPIO DE MISSAL - PR  
SECRETARIA DE ADMINISTRAÇÃO



 ÁREA DESMEMBRADA  
 ÁREA REMANESCENTE



Approved on 14/02/2016  
PREFEITURA MUNICIPAL DE MISSAL  
Márcio Donatoni Gabest  
Engenheiro CIVIL - CREA PR 02.013/D

AREA TOTAL  
1.188,00m<sup>2</sup>

# PLANTA

TÍTULO: MAPA DE SUBDIVISÃO DO LOTE URBANO N°04 DA QUADRA N°04 SITUADO NO PERÍMETRO URBANO DA CIDADE DE MISSAL - PR.

PROPRIETÁRIOS:  
  
CARLOS LEOMAR KREUZ  
CPF: 408.789.969-15  
  
LOURDES MARIA GLESSÉ KREUZ  
CPF: 558.900.099-20

RESP. TÉCNICO:  
  
LEOCIR STODULSKI - ENG. CIVIL  
CREA PR 86.723/D

ESCALA: 1/750

DATA: JANEIRO DE 2016

DESENHO: SIDNEI S. POSSENTI



PROJETOS  
EXECUÇÕES DE OBRAS  
MEDIÇÕES - SISLEG - MAPAS  
LICENCIAMENTOS AMBIENTAIS

**STODULSKI**

**ENGENHARIA**

FONE: (45) 3244-1962 - 9119-1962  
leocir.stodulski@hotmail.com

# STODULSKI

## ENGENHARIA

www.stodulski.com.br

### MEMORIAL DESCRITIVO

Memorial descritivo da área remanescente do lote urbano nº04 da quadra nº04 - Situado no perímetro urbano da cidade de Missal PR.

Área do lote urbano nº04..... 718,00m<sup>2</sup>

### LIMITES E CONFRONTAÇÕES

**NORTE** Por uma linha reta medindo 10,10 metros, seguindo por outra linha reta medindo 1,37 metros, seguindo por outra linha reta medindo 37,35 metros, todas confrontando com o lote desmembrado nº4A.

**LESTE** Por uma linha reta medindo 15,00 metros, confrontando com a Rua João XXIII.

**SUL** Por uma linha reta medindo 24,70 metros, confrontando com o lote nº8A da mesma quadra, seguindo por outra linha reta medindo 26,00 metros, confrontando com o lote nº06 da mesma quadra.

**OESTE** Por uma linha reta medindo 11,70 metros, confrontando com a Rua Brasília, seguindo por outra linha reta medindo 0,80 metros, seguindo por outra linha reta medindo 2,50 metros, ambas confrontando com o lote desmembrado nº4A.

Missal PR., 26 de janeiro de 2016.



Proprietários:

Adelaide R Glesse

**Carlos Leomar Kreuz**

CPF: 408.789.969-15

Adelaide R Glesse

**Lourdes Maria Glesse Kreuz**

CPF: 556.900.099-20

Resp. Técnico:

Leocir Stodulski

Engº Civil - **Leocir Stodulski**

CREA-PR 86.723/D

Assinado em 11/02/2016  
PREFEITURA MUNICIPAL DE MISSAL

Adelaide R Glesse  
Engª Civil - CREA PR 93.013/D