

Município de Missal

ESTADO DO PARANÁ



DECRETO Nº 4737 DE 31 DE MARÇO DE 2016

APROVA DESMEMBRAMENTO DE LOTE URBANO

O Prefeito Municipal de Missal, Estado do Paraná, no uso de suas atribuições legais e com base nas Leis Municipais que compõem o Plano Diretor,

R E S O L V E

Art. 1º - Aprovar o Desmembramento (subdivisão) do imóvel "Chácara Urbana nº 41", com área de 22.838,50 m², situado no Perímetro Urbano do Município de Missal, conforme Planta de Subdivisão e Memorial Descritivo anexos, que ficam fazendo parte do presente Decreto.

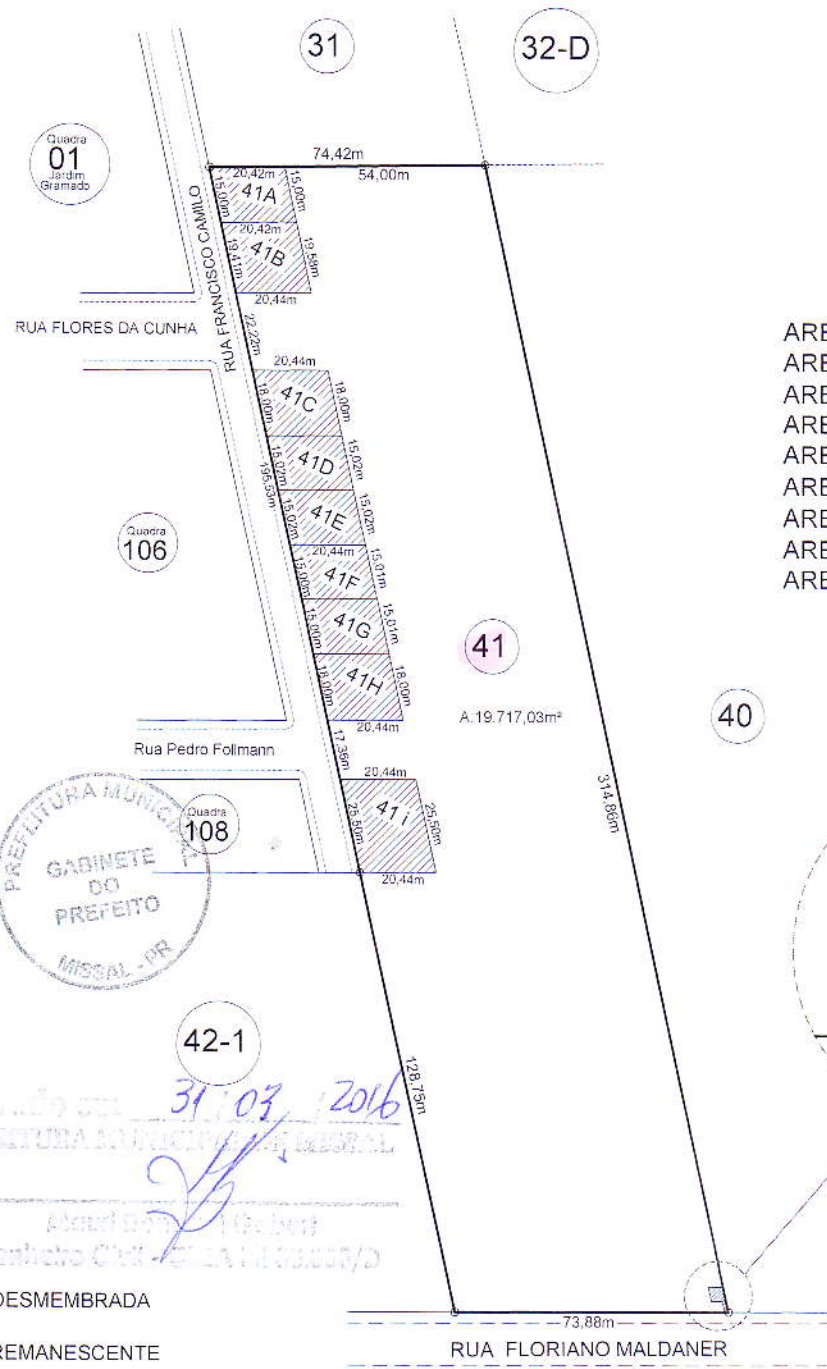
Art. 2º - Este Decreto entra em vigor na data de sua publicação.

GABINETE DO PREFEITO MUNICIPAL DE MISSAL, 31 DE MARÇO DE 2016.

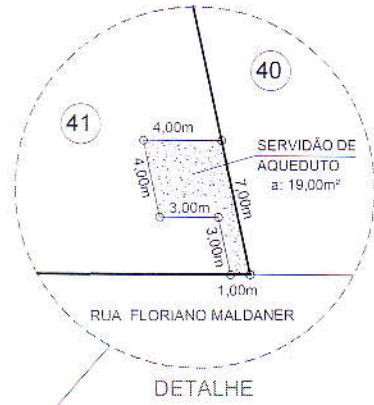

Adilto Luis Ferrari
Prefeito Municipal



Fone/Fax: (45) 3244-8000
CNPJ: 78.101.847/0001-50
Rua Nossa Senhora da Conceição, 555
Centro | Caixa Postal 01 | 85.890-000 | Missal | Paraná



- AREA DO LOTE 41A: 300,00m²
- AREA DO LOTE 41B: 389,99m²
- AREA DO LOTE 41C: 360,00m²
- AREA DO LOTE 41D: 300,57m²
- AREA DO LOTE 41E: 300,57m²
- AREA DO LOTE 41F: 300,20m²
- AREA DO LOTE 41G: 300,20m²
- AREA DO LOTE 41H: 360,00m²
- AREA DO LOTE 41 i: 509,94m²



Ag. 31/03/2016
 Engenheiro Civil - CARLOS ALBERTO M. M. S. / D

- ÁREA DESMEMBRADA
- ÁREA REMANESCENTE

PLANTA

ÁREA TOTAL
 22.838,50m²

TÍTULO: PLANTA DE SUBDIVISÃO DA CHÁCARA URBANA N°41 SITUADO NO PERÍMETRO URBANO DA CIDADE DE MISSAL - PR.

PROPRIETÁRIO: ARSÊNIO FOLLMANN CPF: 123.920.229-68	RESP. TÉCNICO: LEOCIR STODULSKI - ENG. CIVIL CREA PR 86.723/D
 LIDIA FRIEDA FOLLMANN CPF: 016.932.189-41	

ESCALA: 1/2000	DATA: 16 / 03 / 2016	DESENHO: SIDNEI S. POSSENTI
----------------	----------------------	-----------------------------

ENGENHEIRO CIVIL

CREA-PR 86 723/D

LEOCIR STODULSKI

MEMORIAL DESCRITIVO

Memorial descritivo da área Remanescente da Chácara Urbana nº41 - Situada no Perímetro Urbano da Cidade de Missal-Paraná.

Área do chácara remanescente nº41.....19.717,03m²

LIMITES E CONFRONTAÇÕES

NORTE= Por uma linha reta medindo 20,44 metros, confrontando com o lote desmembrado nº41i, seguindo por outra linha reta medindo 20,44 metros, confrontando com o lote desmembrado nº41H, seguindo por outra linha reta medindo 20,44 metros, confrontando com o lote desmembrado nº41B, seguindo por outra reta medindo 54,00 metros, confrontando com parte da Chácara urbana nº31.

LESTE= Por uma linha reta medindo 314,86 metros, confrontando com a Chácara urbana nº40.

SUL= Por uma linha reta medindo 73,88 metros, confrontando com a Rua Floriano Maldaner, seguindo por outra linha reta medindo 20,44 metros, confrontando com o lote desmembrado nº41i, seguindo por outra linha reta medindo 20,44 metros, confrontando com o lote desmembrado nº41C.

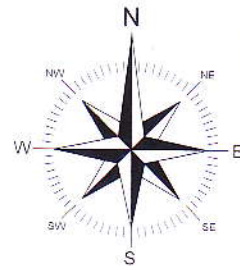
OESTE= Por uma linha reta medindo 128,75 metros, confrontando com a chácara urbana nº42-1, seguindo por outra linha reta medindo 25,50 metros, confrontando com o lote desmembrado nº41i, seguindo por outra linha reta medindo 17,36 metros, confrontando com a Rua Francisco Camilo, seguindo por outra linha reta medindo 18,00 metros, confrontando com o lote desmembrado nº41H, seguindo por outra linha reta 15,01 metros, confrontando com o lote desmembrado nº41G, seguindo por outra linha reta medindo 15,01 metros, confrontando com o lote desmembrado nº41F, seguindo por outra linha reta medindo 15,02 metros, confrontando com o lote desmembrado nº41E, seguindo por outra linha reta medindo 15,02 metros, confrontando com o lote desmembrado nº41D, seguindo por outra linha reta medindo 18,00 metros, confrontando com o lote desmembrado nº41C, seguindo por outra linha reta medindo 22,22 metros, confrontando com a Rua Francisco Camilo, seguindo por outra linha reta medindo 19,58 metros, confrontando com o lote desmembrado nº41B, seguindo por outra linha reta medindo 15,00 metros, confrontando com o lote desmembrado nº41A.

Missal (PR), 17 de março de 2016.

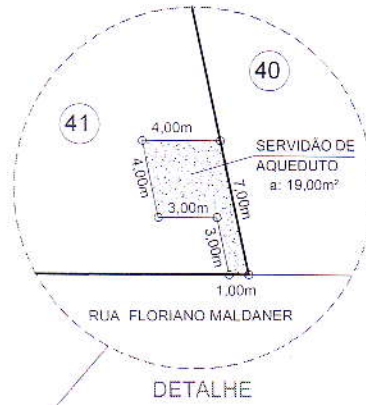
Proprietários: Arsênio Follmann Lidia Frieda Follmann
Arsênio Follmann Lidia Frieda Follmann
CPF: 123.920.229-68 CPF: 016.932.189-41



Resp. Técnico: Leocir Stodulski
Engº Civil - Leocir Stodulski
CREA-PR 86.723/D



- AREA DO LOTE 41A: 300,00m²
- AREA DO LOTE 41B: 389,99m²
- AREA DO LOTE 41C: 360,00m²
- AREA DO LOTE 41D: 300,57m²
- AREA DO LOTE 41E: 300,57m²
- AREA DO LOTE 41F: 300,20m²
- AREA DO LOTE 41G: 300,20m²
- AREA DO LOTE 41H: 360,00m²
- AREA DO LOTE 41 i: 509,94m²



42-1
31/03/2016
[Signature]

- ÁREA DESMEMBRADA
- ÁREA REMANESCENTE

PLANTA

ÁREA TOTAL
22.838,50m²

TÍTULO: PLANTA DE SUBDIVISÃO DA CHÁCARA URBANA N°41 SITUADO NO PERÍMETRO URBANO DA CIDADE DE MISSAL - PR.

PROPRIETÁRIO:
Arsênio Follmann
ARSENIO FOLLMANN
CPF: 123.920.229-68
Lidia Frieda Follmann
LIDIA FRIEDA FOLLMANN
CPF: 016.932.189-41

RESP. TÉCNICO:
[Signature]
LEOCIR STODULSKI - ENG° CIVIL
CREA PR 86.723/D

ESCALA: 1/2000

DATA: 16 / 03 / 2016


DESENHO: SIDNEI S. POSSENTI

PROJETOS
EXECUÇÕES DE OBRAS
MEDIÇÕES - SISLEG - MAPAS
LICENCIAMENTOS AMBIENTAIS

STODULSKI

ENGENHARIA

FONE: (45) 3244-1962 - 9119-1962
leocirstodulski@hotmail.com



ENGENHEIRO CIVIL

CREA-PR 86 723/D

LEOCIR STODULSKI

MEMORIAL DESCRITIVO

Memorial descritivo da área Desmembrada da Chácara Urbana nº41 - Denominada de lote urbano nº41A - Situado no Perímetro Urbano da Cidade de Missal-Paraná.

Área do lote desmembrado nº41A.....300,00m²

LIMITES E CONFRONTAÇÕES

NORTE= Por uma linha reta medindo 20,42 metros, confrontando com a chácara urbana nº31.

LESTE= Por uma linha reta medindo 15,00 metros, confrontando com a Chácara remanescente nº41.

SUL= Por uma linha reta medindo 20,42 metros, confrontando com o lote desmembrado nº41B.

OESTE= Por uma linha reta medindo 15,00 metros, confrontando com a Rua Francisco Camilo.

Missal (PR), 17 de março de 2016.

Proprietários: Arsênio Follmann
Arsênio Follmann
CPF: 123.920.229-68

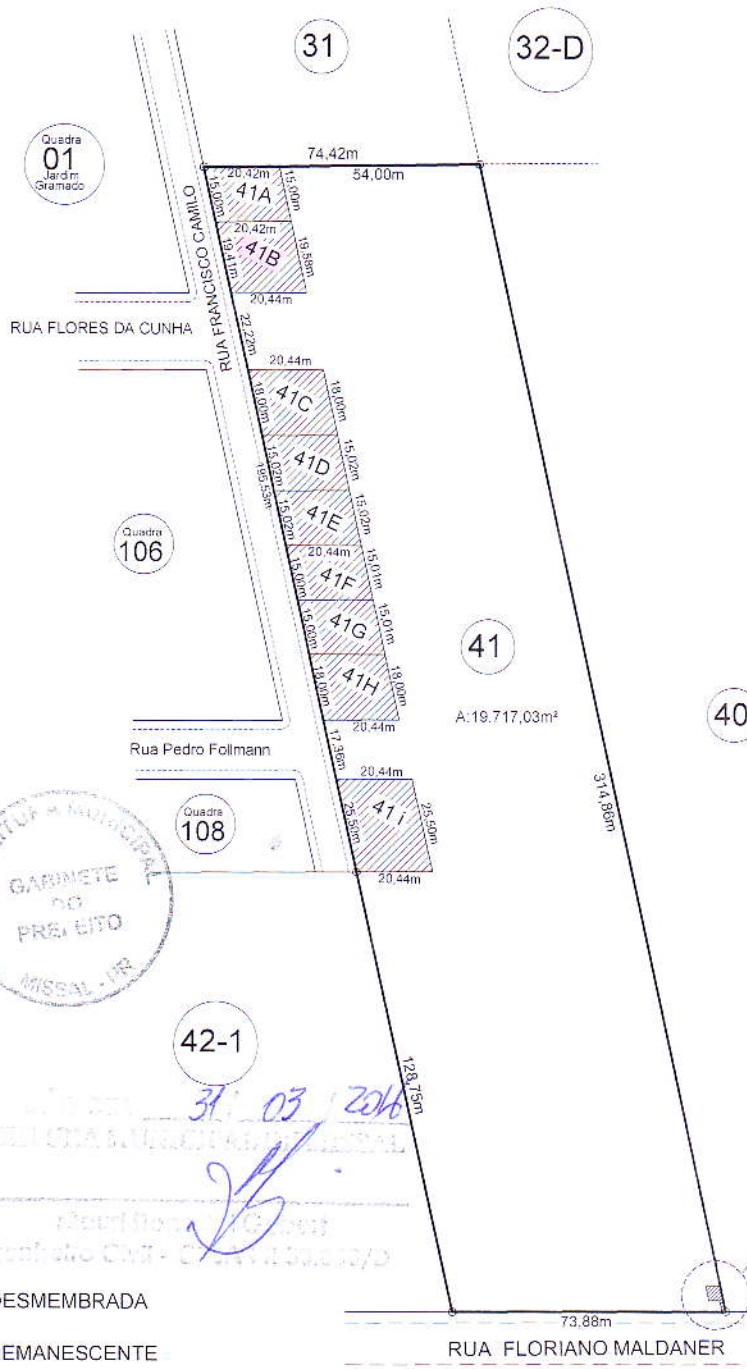
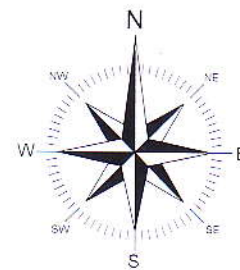
Lidia Frieda Follmann
Lidia Frieda Follmann
CPF: 016.932.189-41

Resp. Técnico: Leocir Stodulski

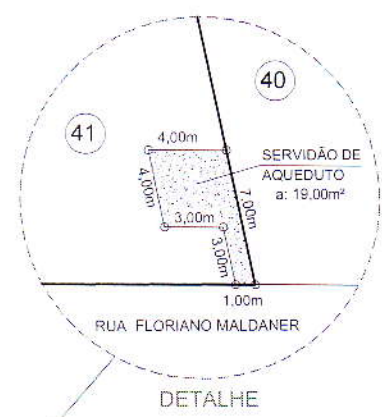
Engº Civil - **Leocir Stodulski**
CREA-PR 86.723/D



31.03.2016
[Signature]
Engº [Name] - CREA-PR [Number]



- AREA DO LOTE 41A: 300,00m²
- AREA DO LOTE 41B: 389,99m²
- AREA DO LOTE 41C: 360,00m²
- AREA DO LOTE 41D: 300,57m²
- AREA DO LOTE 41E: 300,57m²
- AREA DO LOTE 41F: 300,20m²
- AREA DO LOTE 41G: 300,20m²
- AREA DO LOTE 41H: 360,00m²
- AREA DO LOTE 41 i: 509,94m²



Agência de Registro 31/03/2016
 PLANO DE SUBDIVISÃO URBANA
 Prefeitura Municipal de Missal - PR
 Livro 10 - F. 100
 Escritório CIVT - CREA 139.002/D

- ÁREA DESMEMBRADA
- ÁREA REMANESCENTE

PLANTA

ÁREA TOTAL
22.838,50m²

TÍTULO: PLANTA DE SUBDIVISÃO DA CHÁCARA URBANA N°41 SITUADO NO PERÍMETRO URBANO DA CIDADE DE MISSAL - PR.

PROPRIETÁRIO: ARSÊNIO FOLLMANN CPF: 123.920.229-68	RESP. TÉCNICO: LEOCIR STODULSKI - ENG. CIVIL CREA PR 86.723/D
 LIDIA FRIEDA FOLLMANN CPF: 016.932.189-41	


ESCALA: 1/2000	DATA: 16 / 03 / 2016	DESENHO: SIDNEI S. POSSENTI
-------------------	-------------------------	--------------------------------

PROJETOS
EXECUÇÕES DE OBRAS
MEDIÇÕES - SISLEG - MAPAS
LICENCIAMENTOS AMBIENTAIS

STODULSKI

ENGENHARIA

FONE: (45) 3244-1962 - 9119-1962
leocirstodulski@hotmail.com



ENGENHEIRO CIVIL

CREA-PR 86 723/D

LEOCIR STODULSKI

MEMORIAL DESCRITIVO

Memorial descritivo da área Desmembrada da Chácara Urbana nº41 - Denominada de lote urbano nº41B - Situado no Perímetro Urbano da Cidade de Missal-Paraná.

Área do lote desmembrado nº41B.....389,99m²

LIMITES E CONFRONTAÇÕES

NORTE= Por uma linha reta medindo 20,42 metros, confrontando com o lote desmembrado nº41A.

LESTE= Por uma linha reta medindo 19,58 metros, confrontando com a Chácara remanescente nº41.

SUL= Por uma linha reta medindo 20,44 metros, confrontando com a Chácara remanescente nº41.

OESTE= Por uma linha reta medindo 19,41 metros, confrontando com a Rua Francisco Camilo.

Missal (PR), 17 de março de 2016.

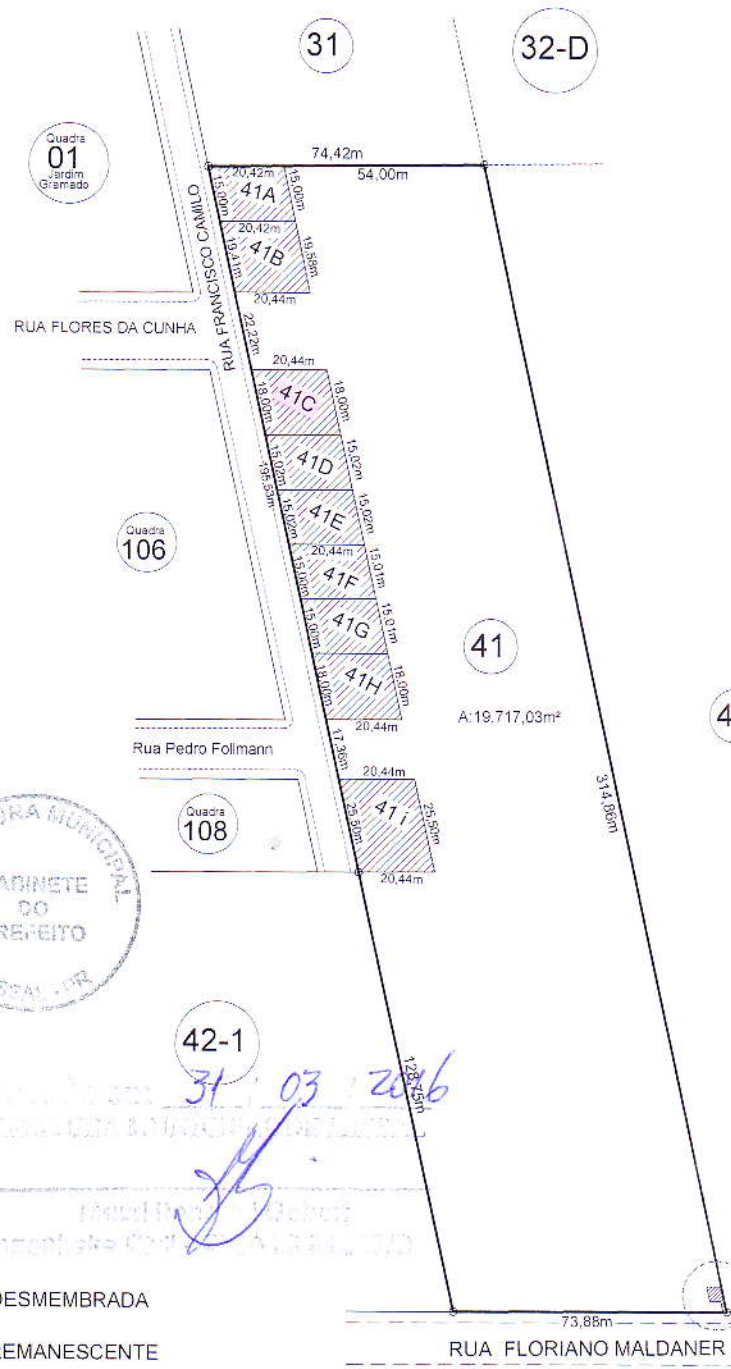
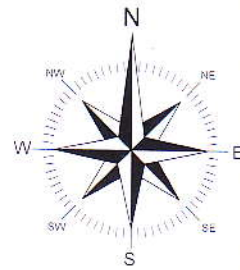
Proprietários: Arsênio Follmann
Arsênio Follmann
CPF: 123.920.229-68

Lidia Frieda Follmann
Lidia Frieda Follmann
CPF: 016.932.189-41

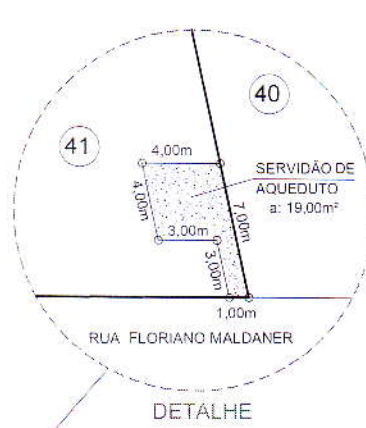


Resp. Técnico: [Signature]
Engº Civil - Leocir Stodulski
CREA-PR 86.723/D

31.03.2016
[Signature]



- AREA DO LOTE 41A: 300,00m²
- AREA DO LOTE 41B: 389,99m²
- AREA DO LOTE 41C: 360,00m²
- AREA DO LOTE 41D: 300,57m²
- AREA DO LOTE 41E: 300,57m²
- AREA DO LOTE 41F: 300,20m²
- AREA DO LOTE 41G: 300,20m²
- AREA DO LOTE 41H: 360,00m²
- AREA DO LOTE 41 i: 509,94m²



Ag... 31/03/2016
 Engenheiro Civil...
 L.S.

- ÁREA DESMEMBRADA
- ÁREA REMANESCENTE

PLANTA

ÁREA TOTAL
 22.838,50m²

TÍTULO: PLANTA DE SUBDIVISÃO DA CHÁCARA URBANA N°41 SITUADO NO PERÍMETRO URBANO DA CIDADE DE MISSAL - PR.

PROPRIETÁRIO:	RESP. TÉCNICO:
 ARSÊNIO FOLLMANN CPF: 123.920.229-68	 LEOCIR STODULSKI - ENG. CIVIL CREA PR 86.723/D
 LÍDIA FRIEDA FOLLMANN CPF: 016.932.189-41	


ESCALA: 1/2000	DATA: 16 / 03 / 2016	DESENHO: SIDNEI S. POSSENTI
----------------	----------------------	-----------------------------

PROJETOS
 EXECUÇÕES DE OBRAS
 MEDIÇÕES - SISLEG - MAPAS
 LICENCIAMENTOS AMBIENTAIS

STODULSKI

ENGENHARIA

FONE: (45) 3244-1962 - 9119-1962
 leocirstodulski@hotmail.com



ENGENHEIRO CIVIL
CREA-PR 86 723/D

LEOCIR STODULSKI

MEMORIAL DESCRITIVO

Memorial descritivo da área Desmembrada da Chácara Urbana nº41 - Denominada de lote urbano nº41C - Situado no Perímetro Urbano da Cidade de Missal-Paraná.

Área do lote desmembrado nº41C.....360,00m²

LIMITES E CONFRONTAÇÕES

NORTE= Por uma linha reta medindo 20,44 metros, confrontando com o lote remanescente nº41.

LESTE= Por uma linha reta medindo 18,00 metros, confrontando com a Chácara remanescente nº41.

SUL= Por uma linha reta medindo 20,44 metros, confrontando com o lote desmembrado nº41D.

OESTE= Por uma linha reta medindo 18,00 metros, confrontando com a Rua Francisco Camilo.

Missal (PR), 17 de março de 2016.

Proprietários: Arsênio Follmann
Arsênio Follmann
CPF: 123.920.229-68

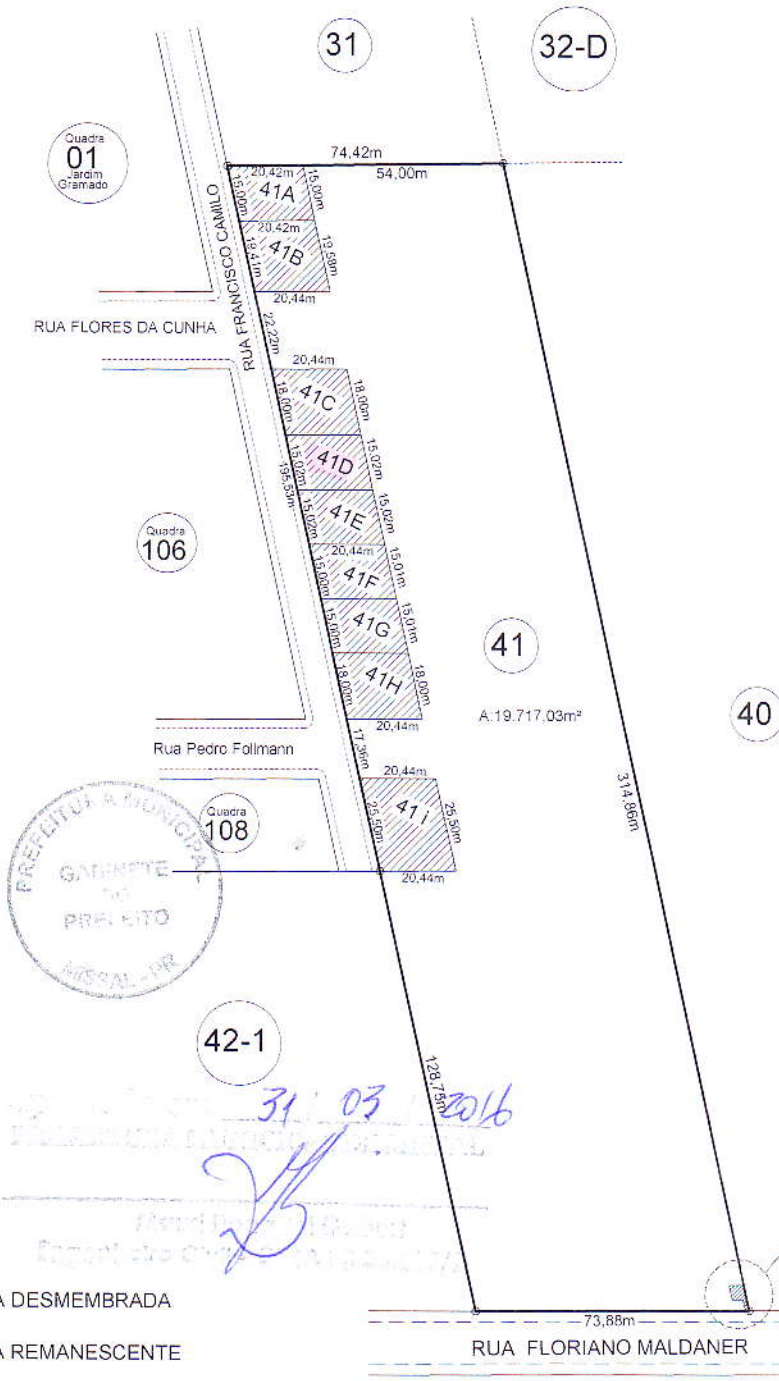
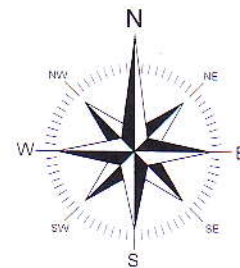
Lidia Frieda Follmann
Lidia Frieda Follmann
CPF: 016.932.189-41



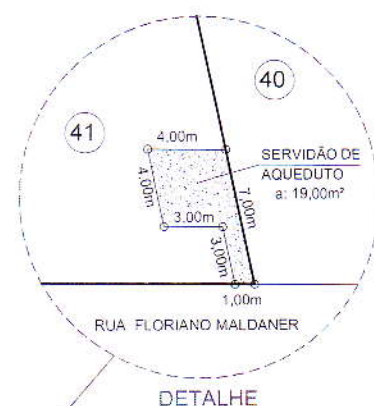
Resp. Técnico: Leocir Stodulski

Engº Civil - Leocir Stodulski
CREA-PR 86.723/D

31.03.2016
[Signature]
Engenheiro Civil - CREA PR 86



- AREA DO LOTE 41A: 300,00m²
- AREA DO LOTE 41B: 389,99m²
- AREA DO LOTE 41C: 360,00m²
- AREA DO LOTE 41D: 300,57m²
- AREA DO LOTE 41E: 300,57m²
- AREA DO LOTE 41F: 300,20m²
- AREA DO LOTE 41G: 300,20m²
- AREA DO LOTE 41H: 360,00m²
- AREA DO LOTE 41 i: 509,94m²



42-1
31.03.2016
[Handwritten signature]

- ÁREA DESMEMBRADA
- ÁREA REMANESCENTE

PLANTA

ÁREA TOTAL
22.838,50m²

TÍTULO: PLANTA DE SUBDIVISÃO DA CHÁCARA URBANA N°41
SITUADO NO PERÍMETRO URBANO DA CIDADE DE MISSAL - PR.

PROPRIETÁRIO: <i>Arsênio Follmann</i> ARSÊNIO FOLLMANN CPF: 123.920.229-68	RESP. TÉCNICO: <i>Leocir Stodulski</i> LEOCIR STODULSKI - ENG° CIVIL CREA PR 86.723/D
<i>Lidia Frieda Follmann</i> LIDIA FRIEDA FOLLMANN CPF: 016.932.189-41	

ESCALA: 1/2000	DATA: 16 / 03 / 2016	DESENHO: SIDNEI S. POSSENTI
----------------	----------------------	-----------------------------

PROJETOS
EXECUÇÕES DE OBRAS
MEDIÇÕES - SISLEG - MAPAS
LICENCIAMENTOS AMBIENTAIS

STODULSKI

ENGENHARIA

FONE: (45) 3244-1962 - 9119-1962
leocirstodulski@hotmail.com



ENGENHEIRO CIVIL

CREA-PR 86 723/D

LEOCIR STODULSKI

MEMORIAL DESCRITIVO

Memorial descritivo da área Desmembrada da Chácara Urbana nº41 - Denominada de lote urbano nº41D - Situado no Perímetro Urbano da Cidade de Missal-Paraná.

Área do lote desmembrado nº41D.....300,57m²

LIMITES E CONFRONTAÇÕES

NORTE= Por uma linha reta medindo 20,44 metros, confrontando com o lote desmembrado nº41C.

LESTE= Por uma linha reta medindo 15,02 metros, confrontando com a Chácara remanescente nº41.

SUL= Por uma linha reta medindo 20,44 metros, confrontando com o lote desmembrado nº41E.

OESTE= Por uma linha reta medindo 15,02 metros, confrontando com a Rua Francisco Camilo.

Missal (PR), 17 de março de 2016.

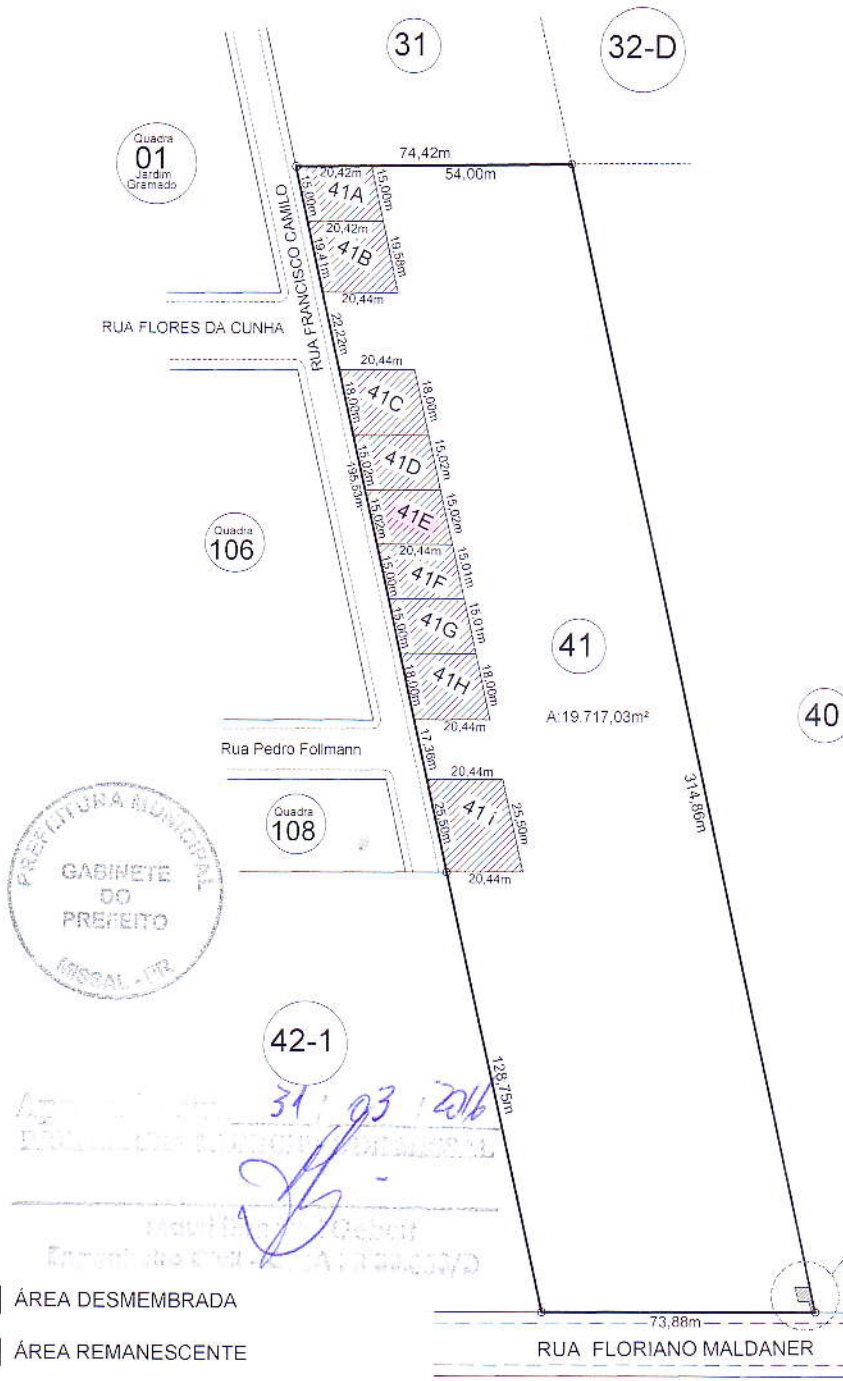
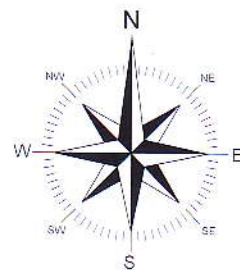
Proprietários: Arsênio Follmann
Arsênio Follmann
CPF: 123.920.229-68

Lidia Frieda Follmann
Lidia Frieda Follmann
CPF: 016.932.189-41

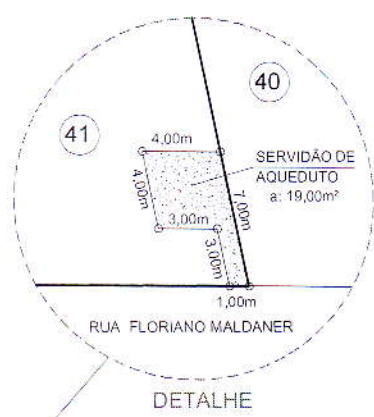
Resp. Técnico: Leocir Stodulski
Engº Civil - Leocir Stodulski
CREA-PR 86.723/D



Assinatura 31/03/2016
[Handwritten signature and date]



- AREA DO LOTE 41A: 300,00m²
- AREA DO LOTE 41B: 389,99m²
- AREA DO LOTE 41C: 360,00m²
- AREA DO LOTE 41D: 300,57m²
- AREA DO LOTE 41E: 300,57m²
- AREA DO LOTE 41F: 300,20m²
- AREA DO LOTE 41G: 300,20m²
- AREA DO LOTE 41H: 360,00m²
- AREA DO LOTE 41 i: 509,94m²



31.03.2016

[Handwritten signature]

▨ ÁREA DESMEMBRADA

□ ÁREA REMANESCENTE

PLANTA

ÁREA TOTAL
22.838,50m²

TÍTULO: PLANTA DE SUBDIVISÃO DA CHÁCARA URBANA N°41 SITUADO NO PERÍMETRO URBANO DA CIDADE DE MISSAL - PR.

PROPRIETÁRIO: <i>Arsenio Follmann</i> ARSÊNIO FOLLMANN CPF: 123.920.229-68 <i>Lidia Frieda Follmann</i> LIDIA FRIEDA FOLLMANN CPF: 016.932.189-41	RESP. TÉCNICO: <i>[Signature]</i> LEOCIR STODULSKI - ENG. CIVIL CREA PR 86.723/D
---	---

ESCALA: 1/2000	DATA: 16 / 03 / 2016	DESENHO: SIDNEI S. POSSENTI
----------------	----------------------	-----------------------------

PROJETOS
EXECUÇÕES DE OBRAS
MEDIÇÕES - SISLEG - MAPAS
LICENCIAMENTOS AMBIENTAIS

STODULSKI

ENGENHARIA

FONE: (45) 3244-1962 - 9119-1962
leocirstodulski@hotmail.com

ENGENHEIRO CIVIL

CREA-PR 86 723/D

LEOCIR STODULSKI

MEMORIAL DESCRITIVO

Memorial descritivo da área Desmembrada da Chácara Urbana nº41 - Denominada de lote urbano nº41E - Situado no Perímetro Urbano da Cidade de Missal-Paraná.

Área do lote desmembrado nº41E.....300,57m²

LIMITES E CONFRONTAÇÕES

NORTE= Por uma linha reta medindo 20,44 metros, confrontando com o lote desmembrado nº41D.

LESTE= Por uma linha reta medindo 15,02 metros, confrontando com a Chácara remanescente nº41.

SUL= Por uma linha reta medindo 20,44 metros, confrontando com o lote desmembrado nº41F.

OESTE= Por uma linha reta medindo 15,02 metros, confrontando com a Rua Francisco Camilo.

Missal (PR), 17 de março de 2016.

Proprietários: Arsênio Follmann

Arsênio Follmann

CPF: 123.920.229-68

Lidia Frieda Follmann

Lidia Frieda Follmann


CPF: 016.932.189-41

Resp. Técnico: _____

Leocir Stodulski
Engº Civil - **Leocir Stodulski**
CREA-PR 86.723/D



31.03.2016



ENGENHEIRO CIVIL
CREA-PR 86 723/D

LEOCIR STODULSKI

MEMORIAL DESCRITIVO

Memorial descritivo da área Desmembrada da Chácara Urbana nº41 - Denominada de lote urbano nº41F - Situado no Perímetro Urbano da Cidade de Missal-Paraná.

Área do lote desmembrado nº41F.....300,20m²

LIMITES E CONFRONTAÇÕES

NORTE= Por uma linha reta medindo 20,44 metros, confrontando com o lote desmembrado nº41E.

LESTE= Por uma linha reta medindo 15,01 metros, confrontando com a Chácara remanescente nº41.

SUL= Por uma linha reta medindo 20,44 metros, confrontando com o lote desmembrado nº41G.

OESTE= Por uma linha reta medindo 15,00 metros, confrontando com a Rua Francisco Camilo.

Missal (PR), 17 de março de 2016.

Proprietários: Arsênio Follmann
Arsênio Follmann
CPF: 123.920.229-68

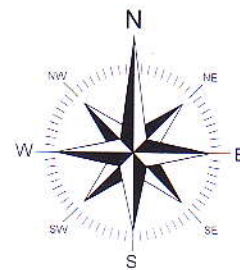
Lidia Frieda Follmann
Lidia Frieda Follmann
CPF: 016.932.189-41



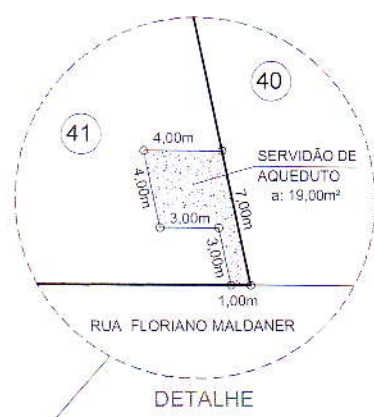
Resp. Técnico: Leocir Stodulski

Engº Civil **Leocir Stodulski**
CREA-PR 86.723/D

51 03 2016
PREFEITURA MUNICIPAL DE MISSAL
[Signature]



- AREA DO LOTE 41A: 300,00m²
- AREA DO LOTE 41B: 389,99m²
- AREA DO LOTE 41C: 360,00m²
- AREA DO LOTE 41D: 300,57m²
- AREA DO LOTE 41E: 300,57m²
- AREA DO LOTE 41F: 300,20m²
- AREA DO LOTE 41G: 300,20m²
- AREA DO LOTE 41H: 360,00m²
- AREA DO LOTE 41 I: 509,94m²



42-1
31/03/2016

- ÁREA DESMEMBRADA
- ÁREA REMANESCENTE

PLANTA

ÁREA TOTAL
22.838,50m²

TÍTULO: PLANTA DE SUBDIVISÃO DA CHÁCARA URBANA N°41 SITUADO NO PERÍMETRO URBANO DA CIDADE DE MISSAL - PR.

PROPRIETÁRIO: <i>Arsênio Follmann</i> ARSENIO FOLLMANN CPF: 123.920.229-68	RESP. TÉCNICO: <i>Lidia Frieda Follmann</i> LEOCIR STODULSKI - ENG. CIVIL CREA PR 86.723/D
<i>Lidia Frieda Follmann</i> LIDIA FRIEDA FOLLMANN CPF: 016.932.189-41	


ESCALA: 1/2000	DATA: 16 / 03 / 2016	DESENHO: SIDNEI S. POSSENTI
----------------	----------------------	-----------------------------

PROJETOS
EXECUÇÕES DE OBRAS
MEDIÇÕES - SISLEG - MAPAS
LICENCIAMENTOS AMBIENTAIS

STODULSKI

ENGENHARIA

FONE: (45) 3244-1962 - 9119-1962
leocirstodulski@hotmail.com



ENGENHEIRO CIVIL

CREA-PR 86 723/D

LEOCIR STODULSKI

MEMORIAL DESCRITIVO

Memorial descritivo da área Desmembrada da Chácara Urbana nº41 - Denominada de lote urbano nº41G - Situado no Perímetro Urbano da Cidade de Missal-Paraná.

Área do lote desmembrado nº41G.....300,20m²

LIMITES E CONFRONTAÇÕES

NORTE= Por uma linha reta medindo 20,44 metros, confrontando com o lote desmembrado nº41F.

LESTE= Por uma linha reta medindo 15,01 metros, confrontando com a Chácara remanescente nº41.

SUL= Por uma linha reta medindo 20,44 metros, confrontando com o lote desmembrado nº41H.

OESTE= Por uma linha reta medindo 15,00 metros, confrontando com a Rua Francisco Camilo.

Missal (PR), 17 de março de 2016.

Proprietários: Arsênio Follmann
Arsênio Follmann
CPF: 123.920.229-68

Lidia Frieda Follmann
Lidia Frieda Follmann
CPF: 016.932.189-41

Resp. Técnico: _____

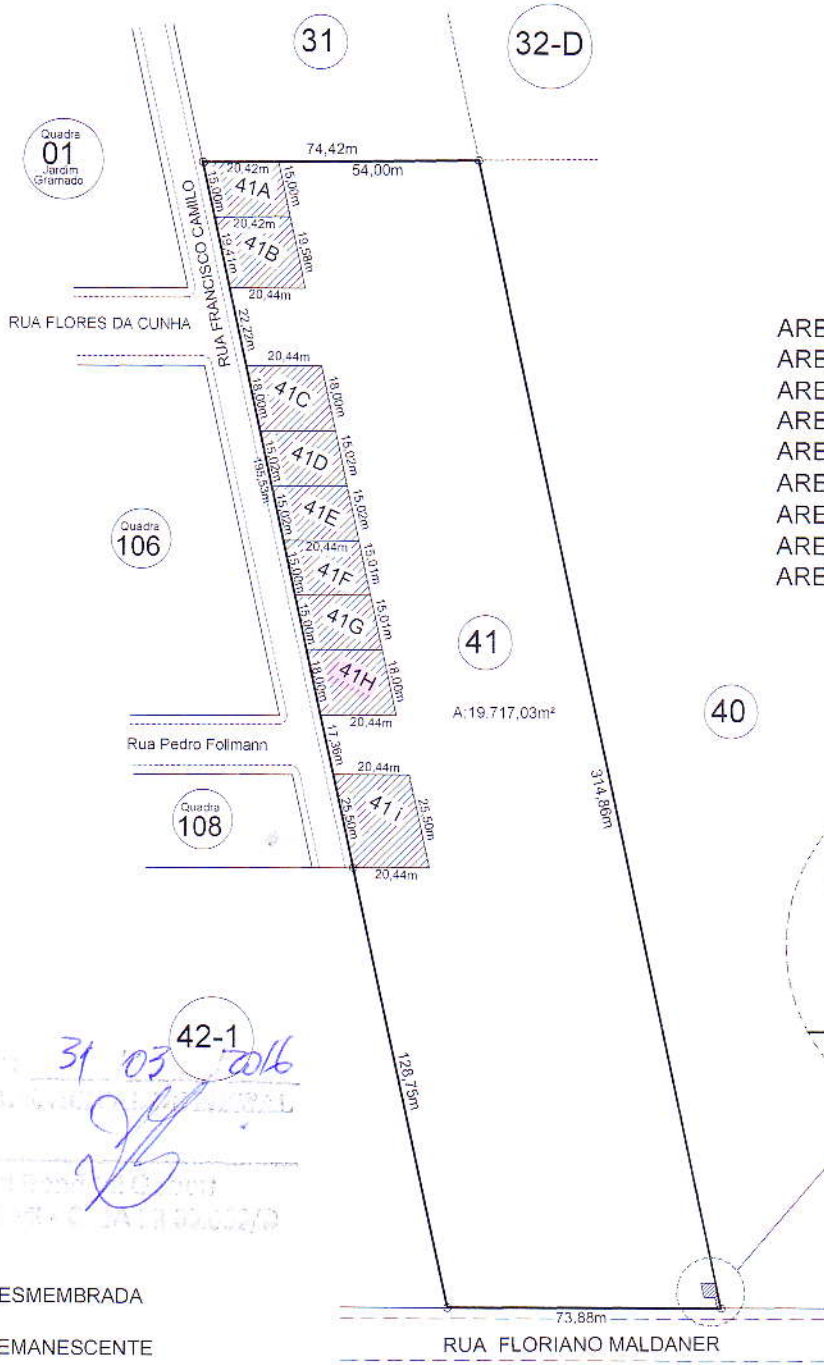
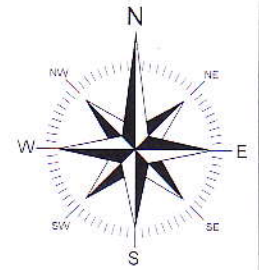
Leocir Stodulski

Engº Civil - Leocir Stodulski
CREA-PR 86.723/D

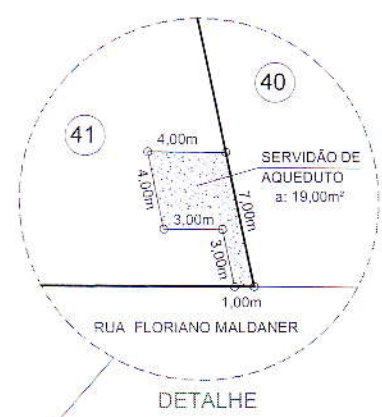


31.03.2016

[Signature]



- AREA DO LOTE 41A: 300,00m²
- AREA DO LOTE 41B: 389,99m²
- AREA DO LOTE 41C: 360,00m²
- AREA DO LOTE 41D: 300,57m²
- AREA DO LOTE 41E: 300,57m²
- AREA DO LOTE 41F: 300,20m²
- AREA DO LOTE 41G: 300,20m²
- AREA DO LOTE 41H: 360,00m²
- AREA DO LOTE 41 i: 509,94m²



31 03 2016
42-1
[Handwritten signature]

- ÁREA DESMEMBRADA
- ÁREA REMANESCENTE

PLANTA

ÁREA TOTAL
22.838,50m²

TÍTULO: PLANTA DE SUBDIVISÃO DA CHÁCARA URBANA N°41
SITUADO NO PERÍMETRO URBANO DA CIDADE DE MISSAL - PR.

PROPRIETÁRIO:	RESP. TÉCNICO:
<i>Arsênio Follmann</i> ARSÊNIO FOLLMANN CPF: 123.920.229-68	<i>[Signature]</i>
<i>Lidia Frieda Follmann</i> LIDIA FRIEDA FOLLMANN CPF: 016.932.189-41	LEOCIR STODULSKI - ENG. CIVIL CREA PR 86.723/D


ESCALA: 1/2000	DATA: 16 / 03 / 2016	DESENHO: SIDNEI S. POSSENTTI
----------------	----------------------	------------------------------

PROJETOS
EXECUÇÕES DE OBRAS
MEDIÇÕES - SISLEG - MAPAS
LICENCIAMENTOS AMBIENTAIS

STODULSKI

ENGENHARIA

FONE: (45) 3244-1962 - 9119-1962
leocirstodulski@hotmail.com



ENGENHEIRO CIVIL

CREA-PR 86 723/D

LEOCIR STODULSKI

MEMORIAL DESCRITIVO

Memorial descritivo da área Desmembrada da Chácara Urbana nº41 - Denominada de lote urbano nº41H - Situado no Perímetro Urbano da Cidade de Missal-Paraná.

Área do lote desmembrado nº41H.....360,00m²

LIMITES E CONFRONTAÇÕES

NORTE= Por uma linha reta medindo 20,44 metros, confrontando com o lote desmembrado nº41G.

LESTE= Por uma linha reta medindo 18,00 metros, confrontando com a Chácara remanescente nº41.

SUL= Por uma linha reta medindo 20,44 metros, confrontando com o lote remanescente nº41.

OESTE= Por uma linha reta medindo 18,00 metros, confrontando com a Rua Francisco Camilo.

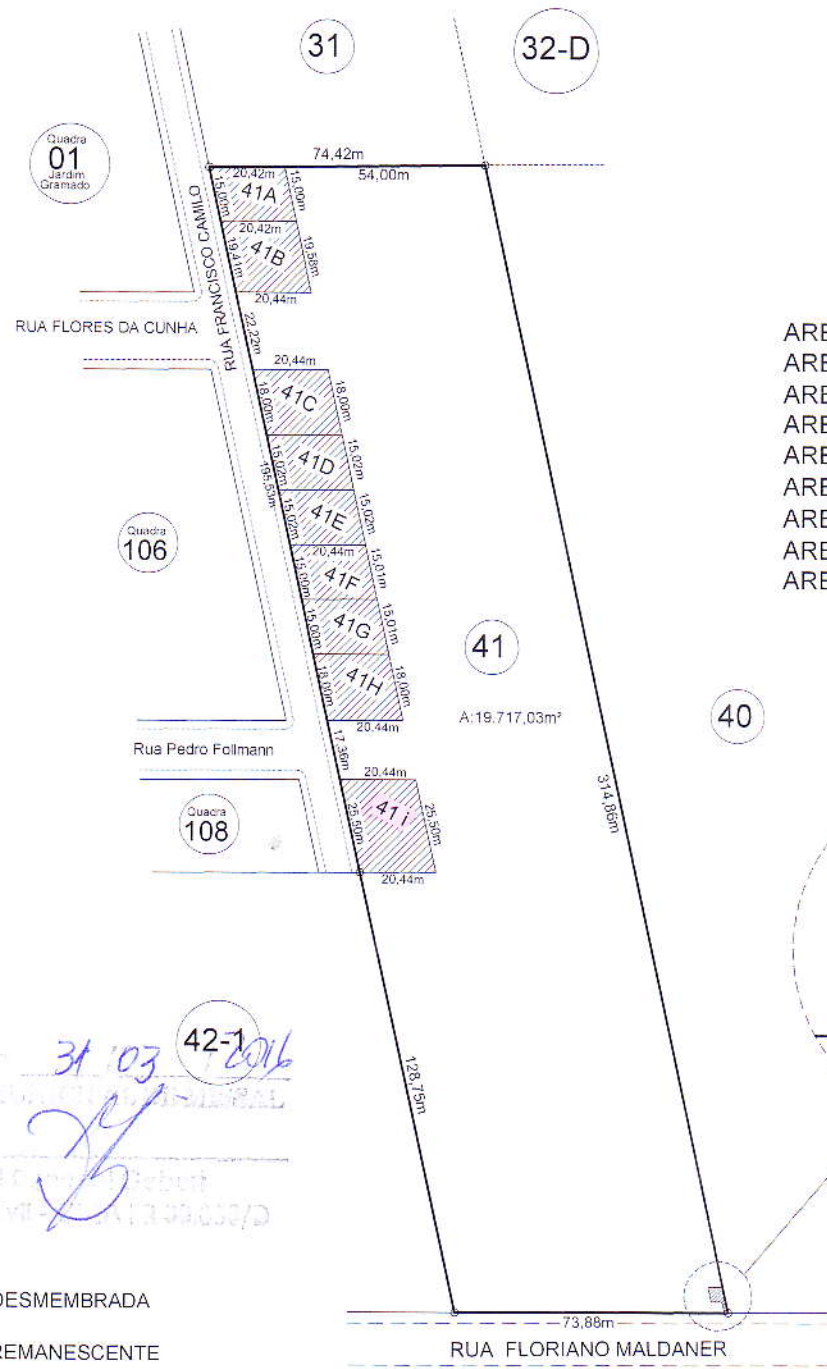
Missal (PR), 17 de março de 2016.

31/03/2016
Missal (PR), 17 de março de 2016.
Engenheiro Civil - Leocir Stodulski
CREA-PR 86.723/D

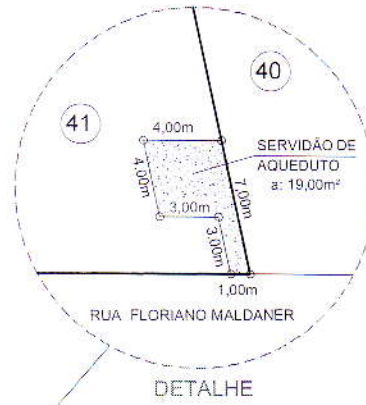
Proprietários: Arsênio Follmann
Arsênio Follmann
CPF: 123.920.229-68

Lidia Frieda Follmann
Lidia Frieda Follmann
CPF: 016.932.189-41

Resp. Técnico: Leocir Stodulski
Engº Civil - Leocir Stodulski
CREA-PR 86.723/D



- AREA DO LOTE 41A: 300,00m²
- AREA DO LOTE 41B: 389,99m²
- AREA DO LOTE 41C: 360,00m²
- AREA DO LOTE 41D: 300,57m²
- AREA DO LOTE 41E: 300,57m²
- AREA DO LOTE 41F: 300,20m²
- AREA DO LOTE 41G: 300,20m²
- AREA DO LOTE 41H: 360,00m²
- AREA DO LOTE 41 i: 509,94m²



31 '03 42-1 2016
 Engenheiro Civil - 13.98032/D

▨ ÁREA DESMEMBRADA
 □ ÁREA REMANESCENTE

PLANTA

ÁREA TOTAL
22.838,50m²

TÍTULO: PLANTA DE SUBDIVISÃO DA CHÁCARA URBANA N°41
 SITUADO NO PERÍMETRO URBANO DA CIDADE DE MISSAL - PR.

PROPRIETÁRIO: <i>Arsenio Follmann</i> ARSÊNIO FOLLMANN CPF: 123.920.229-68 <i>Lidia Frieda Follmann</i> LIDIA FRIEDA FOLLMANN CPF: 016.932.189-41	RESP. TÉCNICO: <i>Leocir Stodulski</i> LEOCIR STODULSKI - ENG. CIVIL CREA PR 86.723/D
---	--

ESCALA: 1/2000	DATA: 16 / 03 / 2016	DESENHO: SIDNEI S. POSSENTI
----------------	----------------------	-----------------------------

PROJETOS
 EXECUÇÕES DE OBRAS
 MEDIÇÕES - SISLEG - MAPAS
 LICENCIAMENTOS AMBIENTAIS

STODULSKI

ENGENHARIA

FONE: (45) 3244-1962 - 9119-1962
 leocirstodulski@hotmail.com

ENGENHEIRO CIVIL

CREA-PR 86 723/D

LEOCIR STODULSKI

MEMORIAL DESCRITIVO

Memorial descritivo da área Desmembrada da Chácara Urbana nº41 - Denominada de lote urbano nº41i - Situado no Perímetro Urbano da Cidade de Missal-Paraná.

Área do lote desmembrado nº41i.....509,94m²

LIMITES E CONFRONTAÇÕES

NORTE= Por uma linha reta medindo 20,44 metros, confrontando com o lote remanescente nº41.

LESTE= Por uma linha reta medindo 25,50 metros, confrontando com a Chácara remanescente nº41.

SUL= Por uma linha reta medindo 20,44 metros, confrontando com o lote remanescente nº41.

OESTE= Por uma linha reta medindo 25,50 metros, confrontando com a Rua Francisco Camilo.

Missal (PR), 17 de março de 2016.

Proprietários: Arsênio Follmann
Arsênio Follmann
CPF: 123.920.229-68

Lidia Frieda Follmann
Lidia Frieda Follmann
CPF: 016.932.189-41

Resp. Técnico: _____

Leocir Stodulski
Engº Civil - Leocir Stodulski
CREA-PR 86.723/D

Approved on 31/03/2016
TRABALHO REALIZADO EM MISSAL - PR
Engenheiro Civil - CREA-PR 86.723/D