

Município de Missal

ESTADO DO PARANÁ



DECRETO Nº 4738 DE 31 DE MARÇO DE 2016

APROVA REMEMBRAMENTO E DESMEMBRAMENTO DE LOTES URBANOS

O Prefeito Municipal de Missal, Estado do Paraná, no uso de suas atribuições legais e com base nas Leis Municipais que compõem o Plano Diretor,


R E S O L V E

Art. 1º - Aprovar o Remembramento (Unificação) dos imóveis "Lotes Urbanos nºs 15-A, 16 e 17, da quadra nº 41", totalizando juntos a área de 1.615,00 m², situados no Perímetro Urbano do Município de Missal, conforme Planta de Unificação e Memorial Descritivo anexos, que ficam fazendo parte do presente Decreto.

Art. 2º - Aprovar o Desmembramento (Subdivisão) do imóvel "Lote Urbano nº 15-A, da quadra nº 41", com área de 1.615,00 m², situado no Perímetro Urbano do Município de Missal, conforme Planta de Subdivisão e Memorial Descritivo anexos, que ficam fazendo parte do presente Decreto.

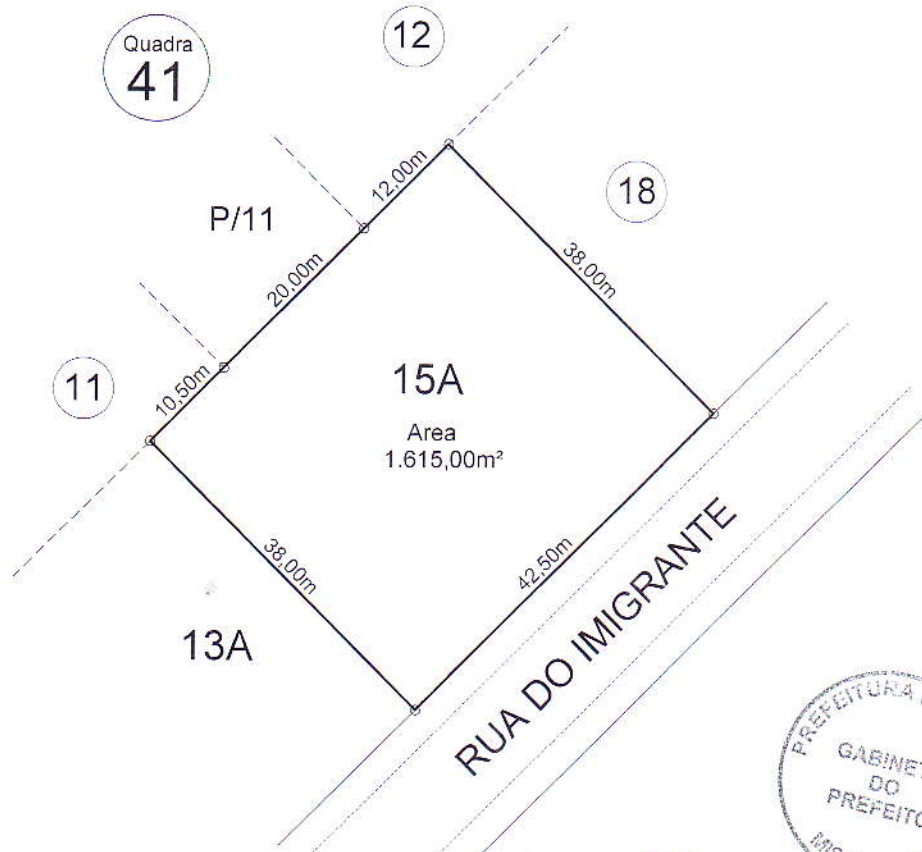
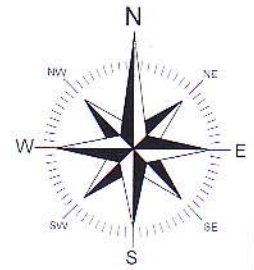
Art. 3º - Este Decreto entra em vigor na data de sua publicação.

GABINETE DO PREFEITO MUNICIPAL DE MISSAL, 31 DE MARÇO DE 2016.


Adilto Luis Ferrari
Prefeito Municipal



Fone/Fax: (45) 3244-8000
CNPJ: 78.101.847/0001-50
Rua Nossa Senhora da Conceição, 555
Centro | Caixa Postal 01 | 85.890-000 | Missal | Paraná



Aprovado em 31/03/2016
PREFEITURA MUNICIPAL DE MISSAL
Maurício Gabriel
Engenheiro Civil - CREA PR 33.633/D

AREA DO LOTE URBANO n°15A=703,00m²
AREA DO LOTE URBANO n°16=456,00m²
AREA DO LOTE URBANO n°17=456,00m²
AREA TOTAL (UNIFICADA)= 1.615,00m²

PLANTA

TÍTULO:
MAPA DE UNIFICAÇÃO DOS LOTES URBANOS N°15A, 16 e 17 DA QUADRA N°41 - DENOMINADOS DE LOTE N° 15A - SITUADO NO PERIMETRO URBANO DA CIDADE DE MISSAL - PR.

PROPRIETÁRIOS:

ASSOCIAÇÃO DE PAIS E AMIGOS DOS EXCEPCIONAIS DE MISSAL - APAE
CNPJ: 78.101.763/0001-16

RESP. TÉCNICO:

LEOCIR STODULSKI - ENG. CIVIL
CREA PR 86.723/D

PROJETOS
EXECUÇÕES DE OBRAS
MEDIÇÕES - SISLEG - MAPAS
LICENCIAMENTOS AMBIENTAIS

STODULSKI

ENGENHARIA

FONE: (45) 3244-1962 - 9119-1962
leocirstodulski@hotmail.com

ESCALA:

1/7500

DATA:

Março de 2016

DESENHO:

SIDNEI S. POSSENTI

STODULSKI

ENGENHARIA

www.stodulski.com.br

MEMORIAL DESCRITIVO

Memorial descritivo de unificação dos lotes urbanos nº15A, 16 e 17 da Quadra nº41 - Denominados de lote Urbano nº15A - Situado no Perímetro Urbano do Município de Missal-Paraná.

Área do lote urbano nº15A.....	703,00m ²
Área do lote urbano nº16.....	456,00m ²
Área do lote urbano nº17.....	456,00m ²
Área Total Unificada.....	1.615,00m²

LIMITES E CONFRONTAÇÕES

- NORTE=** Por uma linha reta medindo 38,00 metros, confrontando com o lote urbano nº18 da mesma quadra.
- LESTE=** Por uma linha reta medindo 42,50 metros, confrontando com a Rua do Imigrante.
- SUL=** Por uma linha reta medindo 38,00 metros, confrontando com o lote urbano nº13A da mesma quadra.
- OESTE=** Por uma linha reta medindo 10,50 metros, confrontando com parte do lote urbano nº11 da mesma quadra, seguindo por outra linha reta medindo 20,00 metros, confrontando com o lote urbano nºP/11 da mesma quadra, seguindo por outra linha reta medindo 12,00 metros, confrontando com parte do lote urbano nº12 da mesma quadra.

Missal (PR), 16 de março de 2016.

Proprietários: _____



Associação de Pais e Amigos dos Excepcionais de Missal - APAE
CNPJ: 78.101.763/0001-16

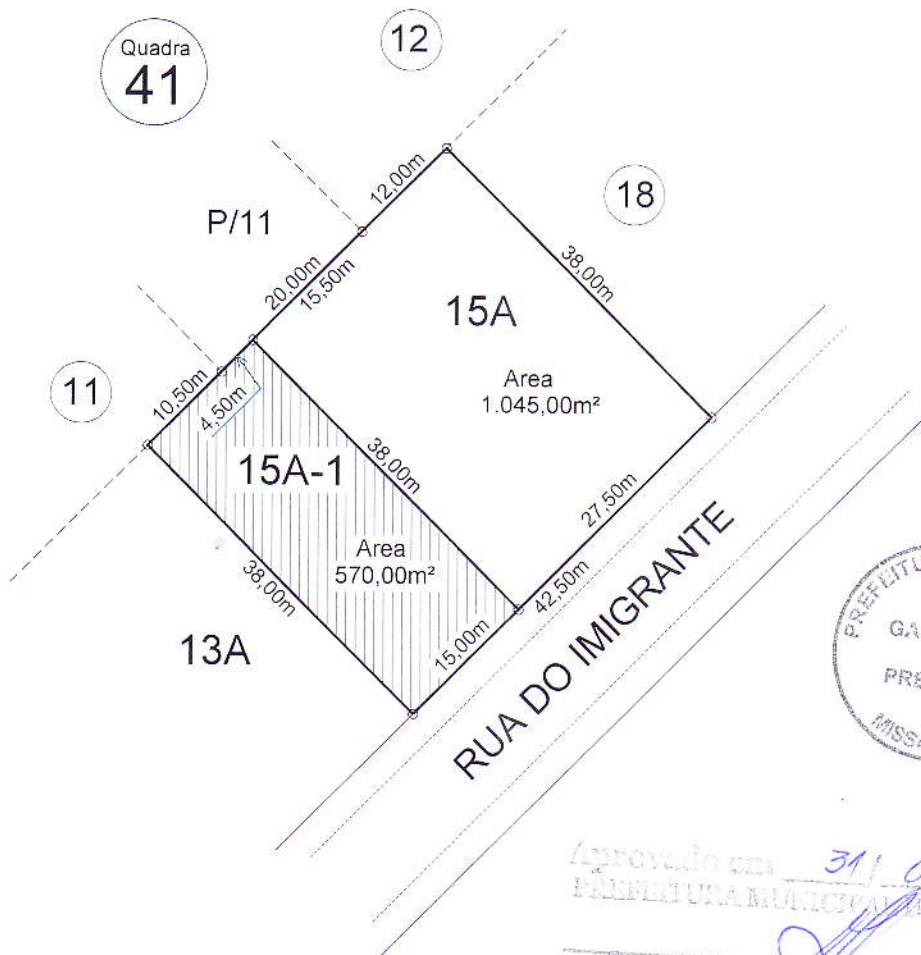
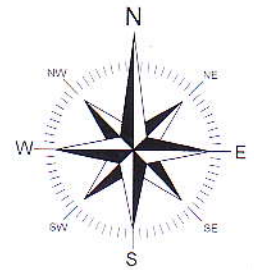
Resp. Técnico: _____

Engº Civil - **Leocir Stodulski**
CREA-PR 86.723/D



31 / 03 / 2016
GABINETE MUNICIPAL DE MISSAL
Engº Civil - CREA-PR 86.723/D

 ÁREA DESMEMBRADA
 ÁREA REMANESCENTE



Aprovado em 31/03/2016
 PREFEITURA MUNICIPAL DE MISSAL

 Maurício de Godoy Gehert
 Engenheiro Civil - CREA PR 80.512/D

PLANTA

AREA TOTAL= 1.615,00m²

TÍTULO: MAPA DE SUBDIVISÃO DO LOTE URBANO N°15A DA QUADRA N°41 - SITUADO NO PERIMETRO URBANO DA CIDADE DE MISSAL - PR.

PROPRIETÁRIOS:

 ASSOCIAÇÃO DE PAIS AMIGOS DOS EXCEPCIONAIS DE MISSAL - APAE
 CNPJ: 78.101.763/0001-16

RESP. TÉCNICO:

 LEOCIR STODULSKI - ENG. CIVIL
 CREA PR 86.723/D

ESCALA: 1/7500

DATA: Março de 2016

DESENHO: SIDNEI S. POSSENTI

STODULSKI ENGENHARIA

MEMORIAL DESCRITIVO

Memorial descritivo da área desmembrada do lote urbano nº15A da quadra nº41 Denominada de lote urbano nº15A-1 - Situado no Perímetro Urbano do Município de Missal - Paraná.

Área do lote rural desmembrado nº15A-1..... 570,00m²

LIMITES E CONFRONTAÇÕES

- NORTE=** Por uma linha reta medindo 38,00 metros, confrontando com o lote remanescente nº15A.
- LESTE=** Por uma linha reta medindo 15,00 metros, confrontando com a Rua do Imigrante.
- SUL=** Por uma linha reta medindo 38,00 metros, confrontando com o lote urbano nº13A da mesma quadra.
- OESTE=** Por uma linha reta medindo 10,50 metros, confrontando com parte do lote urbano nº11 da mesma quadra, seguindo por outra linha reta medindo 4,50 metros, confrontando com parte do lote urbano nºP/11 da mesma quadra.

Missal (PR), 16 de março de 2016.

Proprietários: _____

Associação de Pais e Amigos dos Excepcionais de Missal - APAE
CNPJ: 78.101.763/0001-16

Resp. Técnico: _____

Leocir Stodulski
Engº Civil - Leocir Stodulski
CREA-PR 86.723/D



Aprovado em 31/03/2016
PREFEITURA MUNICIPAL DE MISSAL

Maurício de Góes
Engenheiro Civil - CREA 12.595/3/D