

Município de Missal

ESTADO DO PARANÁ



DECRETO Nº 4749 DE 02 DE MAIO DE 2016

APROVA DESMEMBRAMENTO DE LOTE URBANO


O Prefeito Municipal de Missal, Estado do Paraná, no uso de suas atribuições legais e com base nas Leis Municipais que compõem o Plano Diretor,

R E S O L V E

Art. 1º - Aprovar o Desmembramento (subdivisão) do imóvel "Lote Urbano nº 15A da Quadra nº 38", com área de 4.300,00 m², situado no Perímetro Urbano do Município de Missal, conforme Planta de Subdivisão e Memorial Descritivo anexos, que ficam fazendo parte do presente Decreto.

Art. 2º - Este Decreto entra em vigor na data de sua publicação.

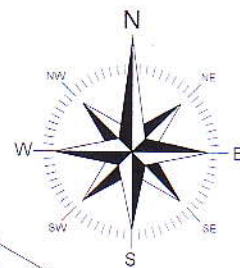
GABINETE DO PREFEITO MUNICIPAL DE MISSAL, 02 DE MAIO DE 2016.


Adilto Luis Ferrari
Prefeito Municipal



Fone/Fax: (45) 3244-8000
CNPJ: 78.101.847/0001-50
Rua Nossa Senhora da Conceição, 555
Centro | Caixa Postal 01 | 85.890-000 | Missal | Paraná

 ÁREA DESMEMBRADA
 ÁREA REMANESCENTE


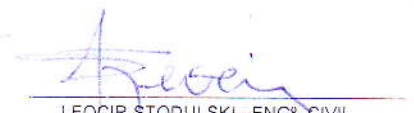


Aprovado em 28/04/2016
 PREFEITURA MUNICIPAL DE MISSAL
 Mauri Donadel Gebert
 Engenheiro Civil - CREA PR 30.053/D

PLANTA

AREA TOTAL = 4.300,00m²

TÍTULO: MAPA DE SUBDIVISÃO DO LOTE URBANO Nº15A DA QUADRA Nº38 - SITUADO NO PERIMETRO URBANO DA CIDADE DE MISSAL - PR.

PROPRIETÁRIOS:  INÁCIO ENIO HILGERT CPF 104.713.240-00	RESP. TÉCNICO:  LEOCIR STODULSKI - ENG ^o CIVIL CREA PR 86.723/D
--	--

ESCALA: 1/7500	DATA: Agosto de 2015	DESENHO: SIDNEI S. POSSENTI
-------------------	-------------------------	--------------------------------

STODULSKI ENGENHARIA

MEMORIAL DESCRITIVO

Memorial descritivo da área desmembrada do lote urbano nº15A da quadra nº38 Denominada de lote urbano nº15A-1 - Situado no Perímetro Urbano do Município de Missal - Paraná.

Área do lote rural desmembrado nº15A-1..... 2.900,00m²

LIMITES E CONFRONTAÇÕES

NORTE= Por uma linha reta medindo 43,00 metros, confrontando com a Rua Horizontina.

LESTE= Por uma linha reta medindo 21,00 metros, confrontando com o lote urbano nº16B7, seguindo por outra linha reta medindo 15,00 metros, confrontando com o lote urbano nº16B6, seguindo por outra linha reta medindo 10,00 metros, confrontando com o lote urbano nº16B5, seguindo por outra linha reta medindo 15,00 metros, confrontando com o lote urbano nº16B4, seguindo por outra linha reta medindo 7,00 metros, confrontando com o lote urbano nº16D, seguindo por outra linha reta medindo 32,00 metros, confrontando com o lote urbano nº16B todos da mesma quadra.

SUL= Por uma linha reta medindo 15,00 metros, confrontando com a Avenida John Kennedy, seguindo por outra linha reta medindo 28,00 metros, confrontando com o lote remanescente nº15A.

OESTE= Por uma linha reta medindo 50,00 metros, confrontando com o lote remanescente nº15A, seguindo por outra linha reta medindo 50,00 metros, confrontando com o lote urbano nº15 da mesma quadra.

Missal (PR), 28 Agosto de 2015.


Proprietário: _____

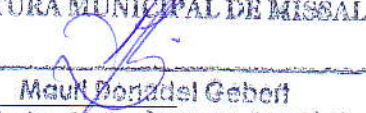

Inácio Enio Hilgert



CPF: 104.713.240-00

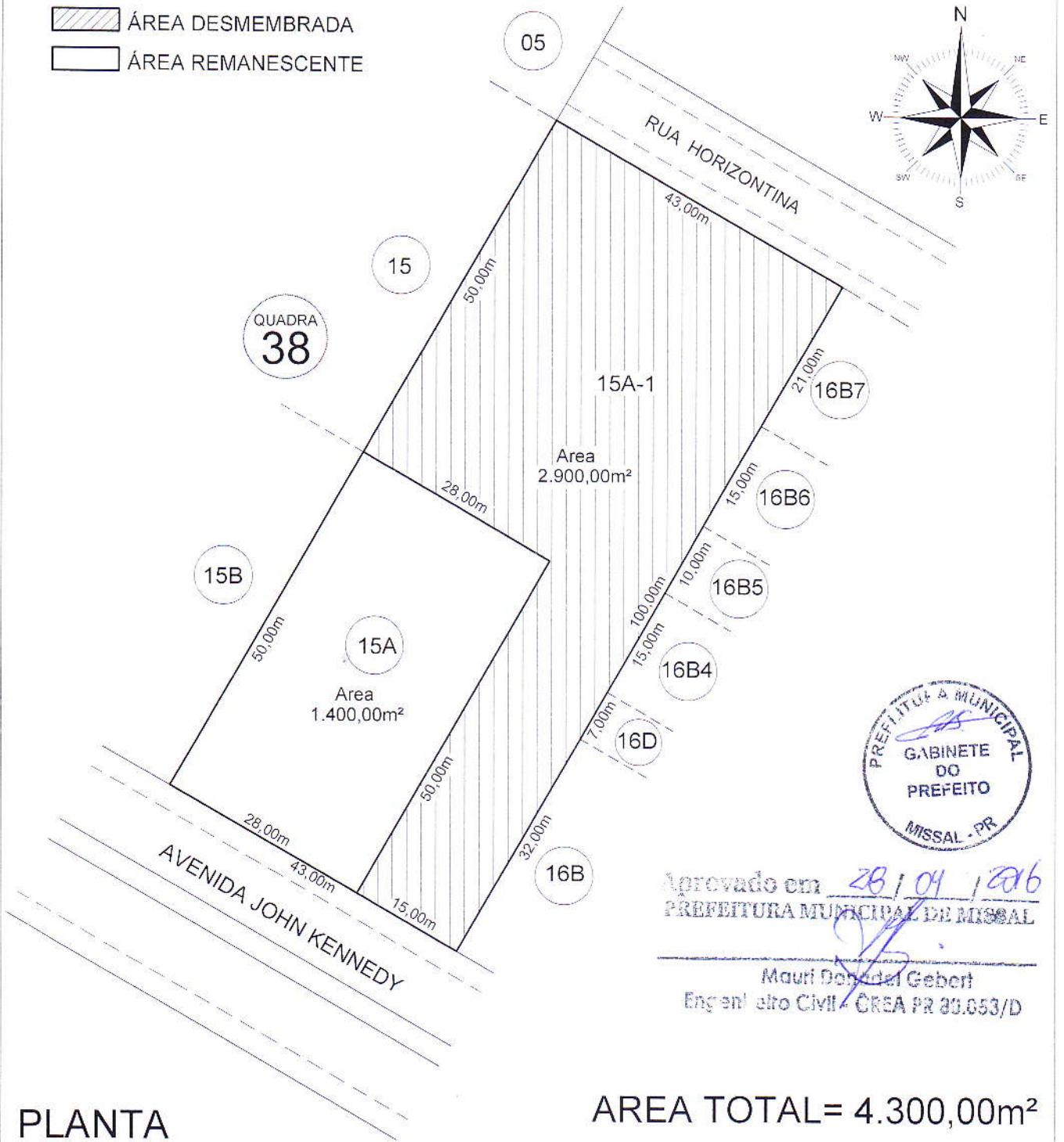
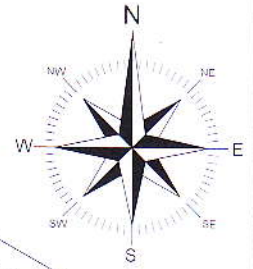
Aprovado em 28/08/2016
PREFEITURA MUNICIPAL DE MISSAL

Resp. Técnico: _____


Engº Civil - **Leocir Stodulski**
CREA-PR 86.723/D


Engenheiro Civil - CREA PR 80.059/D

 ÁREA DESMEMBRADA
 ÁREA REMANESCENTE



Aprovado em 28/04/2016
 PREFEITURA MUNICIPAL DE MISSAL

Mauri Delyval Gebert
 Engenheiro CIVIL - CREA PR 86.653/D

PLANTA

AREA TOTAL= 4.300,00m²

TÍTULO: MAPA DE SUBDIVISÃO DO LOTE URBANO N°15A DA QUADRA N°38 - SITUADO NO PERIMETRO URBANO DA CIDADE DE MISSAL - PR.

PROPRIETÁRIOS:


 INACIO ENIO HILGERT
 CPF: 104.713.240-00

RESP. TÉCNICO:


 LEOCIR STODULSKI - ENG° CIVIL
 CREA PR 86.723/D

ESCALA:
 1/7500

DATA:
 Agosto de 2015

DESENHO:
 SIDNEI S. POSSENTI

STODULSKI ENGENHARIA

MEMORIAL DESCRITIVO

Memorial descritivo da área remanescente do lote urbano nº15A da quadra nº38 -
Situado no Perímetro Urbano do Município de Missal - Paraná.

Área do lote rural remanescente nº15A..... 1.400,00m²

LIMITES E CONFRONTAÇÕES

NORTE= Por uma linha reta medindo 28,00 metros, confrontando com o lote urbano desmembrado nº15A-1.


LESTE= Por uma linha reta medindo 50,00 metros, confrontando com o lote urbano desmembrado nº15A-1.

SUL= Por uma linha reta medindo 28,00 metros, confrontando com a Avenida John Kennedy.


OESTE= Por uma linha reta medindo 50,00 metros, confrontando com o lote urbano nº15B.

Missal (PR), 28 Agosto de 2015.


Proprietário: _____


Inácio Enio Hilgert
CPF: 104.713.240-00

Resp. Técnico: _____


Engº Civil - **Leocir Stodulski**
CREA-PR 86.723/D

Aprovado em 28/04/2016
PREFEITURA MUNICIPAL DE MISSAL


Mauri Donadel Gebert
Engenheiro CIVIL - CREA PR 80.652/D