

# Município de Missal

ESTADO DO PARANÁ



DECRETO Nº 4758 DE 23 DE MAIO DE 2016

## APROVA REMEMBRAMENTO E DESMEMBRAMENTO DE LOTES URBANOS

O Prefeito Municipal de Missal, Estado do Paraná, no uso de suas atribuições legais e com base nas Leis Municipais que compõem o Plano Diretor,


### R E S O L V E

**Art. 1º** - Aprovar o Remembramento (Unificação) dos imóveis "Lote Urbano nº 41-A e Lote Urbano nº 41-B", totalizando juntos a área de 969,36 m<sup>2</sup>, situados no Perímetro Urbano do Distrito de Dom Armando, Município de Missal, conforme Planta de Unificação e Memorial Descritivo anexos, que ficam fazendo parte do presente Decreto.

**Art. 2º** - Aprovar o Desmembramento (Subdivisão) do imóvel "Lote Urbano nº 41-A", com área de 969,36 m<sup>2</sup>, situado no Perímetro Urbano do Distrito de Dom Armando, Município de Missal, conforme Planta de Subdivisão e Memorial Descritivo anexos, que ficam fazendo parte do presente Decreto.

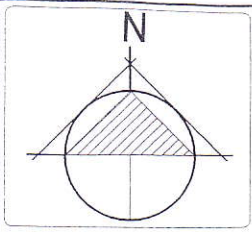
**Art. 3º** - Este Decreto entra em vigor na data de sua publicação.

GABINETE DO PREFEITO MUNICIPAL DE MISSAL, 23 DE MAIO DE 2016.

  
Adilto Luis Ferrari  
Prefeito Municipal



Fone/Fax: (45) 3244-8000  
CNPJ: 78.101.847/0001-50  
Rua Nossa Senhora da Conceição, 555  
Centro | Caixa Postal 01 | 85.890-000 | Missal | Paraná



DESENHO: LEOCIR STODULSKI

DATA: ABRIL DE 2016

ESCALA: 1/500



# PLANTA DE UNIFICAÇÃO

Aprovado em 23/05/2016

PREFEITURA MUNICIPAL DE MISSAL

ÁREA DO LOTE N°41A= 474,78m<sup>2</sup>

ÁREA DO LOTE N°41B= 494,58m<sup>2</sup>

ÁREA TOTAL=969,36m<sup>2</sup>

Mauri Donadel Gebert

Engenheiro Civil - CREA PR 30.053/D

### TÍTULO

MAPA DE UNIFICAÇÃO DOS LOTES URBANOS N°41A e 41B - DENOMINADOS DE LOTE URBANO N°41A - SITUADO NO DISTRITO DE ARMANDO - MUNICÍPIO DE MISSAL - PARANÁ.

### PROPRIETÁRIOS:

DAVID PETRÍCOSKI  
CPF: 078.281.109-44

LEOCIR STODULSKI  
CPF: 768.886.229-91

### RESP. TÉCNICO:

ENG° CIVIL - LEOCIR STODULSKI  
CREA PR 86.723/D

PROJETOS  
EXECUÇÕES DE OBRAS  
MEDIÇÕES - SISLEG - MAPAS  
LICENCIAMENTOS AMBIENTAIS

# STODULSKI

## ENGENHARIA

FONE: (45) 3244-1962 - 9119-1962  
leocirstodulski@hotmail.com

MEMORIAL DESCRITIVO

Memorial descritivo de Unificação dos lotes urbanos nº41A e 41B -  
Denominados de lote urbano nº41A - Situado no Distrito de Dom Armando -  
Município de Missal-PR.

Área do lote urbano nº41A.....474,78m<sup>2</sup>  
Área do lote urbano nº41B.....494,58m<sup>2</sup>  
Área Total (Unificada).....969,36m<sup>2</sup>

LIMITES E CONFRONTAÇÕES

- NORTE=** Por uma linha reta medindo 33,73 metros, confrontando com a Estrada Municipal.
- LESTE=** Por uma linha reta medindo 34,09 metros, confrontando com parte do lote urbano nº05 da quadra nº01.
- SUL=** Por uma linha reta medindo 33,91 metros, confrontando com o lote urbano nº06 da quadra nº01.
- OESTE=** Por uma linha reta medindo 24,66 metros, confrontando com a Rua Elemar Junges.


Missal (PR), 28 de abril de 2016.

Proprietários:

  
**David Petricoski**  
CPF=078.281.109-44


  
**Leocir Stodulski**  
CPF=768.886.229-91

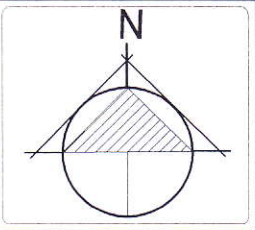
Resp. Técnico:

  
Engº Civil - **Leocir Stodulski**  
CREA-PR 86.723/D



Aprovado em 23/05/16  
PREFEITURA MUNICIPAL DE MISSAL

  
Mauri Donadel Gebert  
Engenheiro Civil - CREA PR 00.05

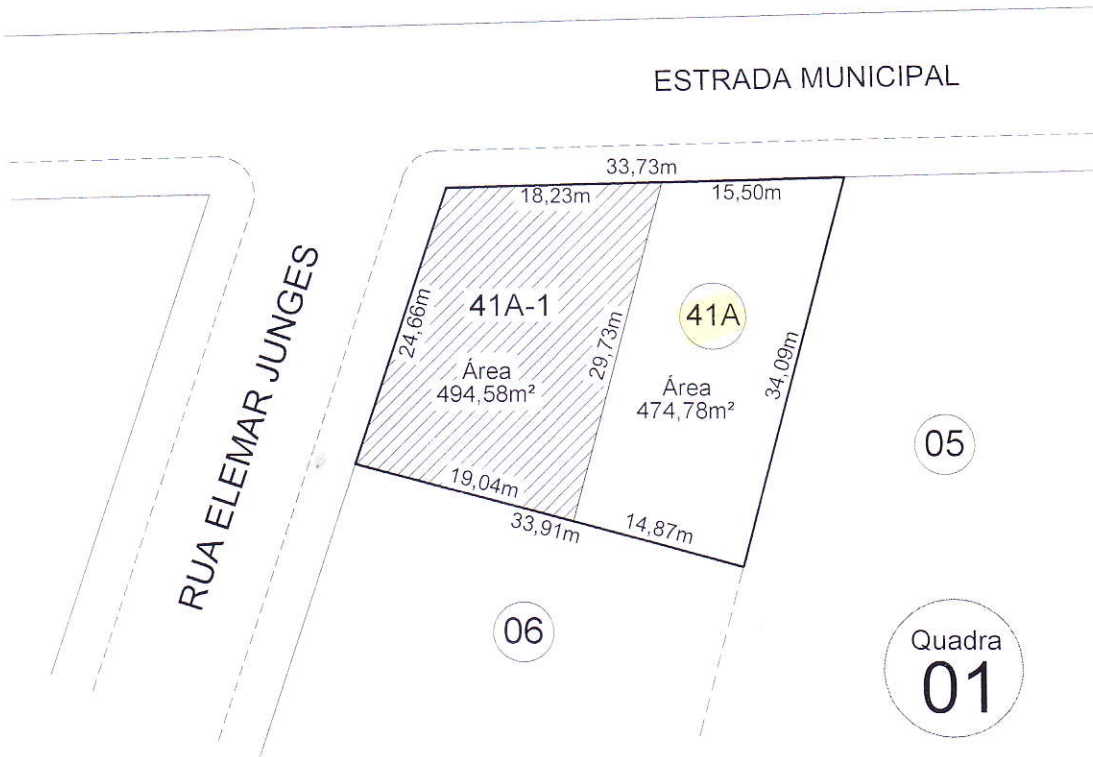


DESENHO: LEOCIR STODULSKI

DATA: ABRIL DE 2016

ESCALA: 1/500

 AREA DESMEMBRADA  
 AREA REMANESCENTE



Aprovado em 23/05/2016  
PREFEITURA MUNICIPAL DE MISSAL

Mauri Donadel Gebert  
Engenheiro CIVIL - CREA PR 30.053/D



## PLANTA DE SUBDIVISÃO

ÁREA TOTAL=969,36m<sup>2</sup>

TÍTULO

MAPA DE SUBDIVISÃO DO LOTE URBANO N°41A - SITUADO NO DISTRITO DE ARMANDO - MUNICIPIO DE MISSAL - PARANÁ.

PROPRIETÁRIOS:


DAVID PETRICOSKI  
CPF: 078.281.109-44

LEOCIR STODULSKI  
CPF: 768.886.229-91

RESP. TÉCNICO:

ENG° CIVIL - LEOCIR STODULSKI  
CREA PR 86.723/D





**ENGENHEIRO CIVIL**

CREA-PR 86 723/D

**LEOCIR STODULSKI**

**MEMORIAL DESCRITIVO**

Memorial descritivo da área remanescente do lote urbano nº41A - Situado no Distrito de Dom Armando - Município de Missal-PR.

Área do lote urbano remanescente nº41A.....474,78m<sup>2</sup>

**LIMITES E CONFRONTAÇÕES**

**NORTE=** Por uma linha reta medindo 15,50 metros, confrontando com a Estrada Municipal.

**LESTE=** Por uma linha reta medindo 34,09 metros, confrontando com parte do lote urbano nº05 da quadra nº01.

**SUL=** Por uma linha reta medindo 14,87 metros, confrontando com parte do lote urbano nº06 da quadra nº01.

**OESTE=** Por uma linha reta medindo 29,73 metros, confrontando com o lote desmembrado nº41A-1.

Missal (PR), 28 de abril de 2016.

Proprietários: \_\_\_\_\_  
**David Petricoski**  
CPF=078.281.109-44

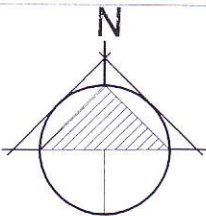
\_\_\_\_\_ **Leocir Stodulski**  
CPF=768.886.229-91

Resp. Técnico: \_\_\_\_\_  
**Engº Civil - Leocir Stodulski**  
CREA-PR 86.723/D



Aprovado em 23/05/2016  
PREFEITURA MUNICIPAL DE MISSAL

\_\_\_\_\_ **Mauri Donadel Gebert**  
Engenheiro Civil - CREA PR 30.053/D



DESENHO: LEOCIR STODULSKI

DATA: ABRIL DE 2016

ESCALA: 1/500

 AREA DESMEMBRADA  
 AREA REMANESCENTE



Aprovado em 23/05/2016  
PREFEITURA MUNICIPAL DE MISSAL

Mauri Donadel Gebert  
Engenheiro Civil - CREA PR 30.053/D



# PLANTA DE SUBDIVISÃO

AREA TOTAL=969,36m<sup>2</sup>

TÍTULO

MAPA DE SUBDIVISÃO DO LOTE URBANO N°41A - SITUADO NO DISTRITO DE ARMANDO - MUNICIPIO DE MISSAL - PARANÁ.

PROPRIETÁRIOS:


DAVID PETRICOSKI  
CPF: 078.281.109-44

LEOCIR STODULSKI  
CPF: 768.686.229-91

RESP. TÉCNICO:

LEOCIR STODULSKI  
ENG° CIVIL - CREA PR 86.723/D





**ENGENHEIRO CIVIL**

CREA-PR 86 723/D

**LEOCIR STODULSKI**

**MEMORIAL DESCRITIVO**

Memorial descritivo da área desmembrada do lote urbano nº41A - Denominado de lote nº41A-1 - Situado no Distrito de Dom Armando - Município de Missal-PR.


Área do lote urbano desmembrado nº41A-1.....494,58m<sup>2</sup> ✓


**LIMITES E CONFRONTAÇÕES**

- NORTE=** Por uma linha reta medindo 18,23 metros, confrontando com a Estrada Municipal. ✓
- LESTE=** Por uma linha reta medindo 29,73 metros, confrontando com o lote remanescente nº41A. ✓
- SUL=** Por uma linha reta medindo 19,04 metros, confrontando com parte do lote urbano nº06 da quadra nº01. ✓
- OESTE=** Por uma linha reta medindo 24,66 metros, confrontando com a Rua Elemar Junges ✓


Missal (PR), 28 de abril de 2016.

Proprietários: \_\_\_\_\_

  
**David Petricoski**  
CPF=078.281.109-44

  
**Leocir Stodulski**  
CPF=768.886.229-91

Resp. Técnico: \_\_\_\_\_

  
Engº Civil - **Leocir Stodulski**  
CREA-PR 86.723/D



Aprovado em 23/05/2016  
PREFEITURA MUNICIPAL DE MISSAL

  
Mauri Donizeti Gebert  
Engenheiro CIVIL - CREA PR 30.053/D