

Município de Missal

ESTADO DO PARANÁ



DECRETO Nº 4759 DE 23 DE MAIO DE 2016

APROVA REMEMBRAMENTO E DESMEMBRAMENTO DE LOTES URBANOS

O Prefeito Municipal de Missal, Estado do Paraná, no uso de suas atribuições legais e com base nas Leis Municipais que compõem o Plano Diretor,


R E S O L V E

Art. 1º - Aprovar o Remembramento (Unificação) dos imóveis "Lotes Urbanos nº 41C, 41C-1, 41C-2, 41C-3, 41C-4, 41C-5 e 41C-6", totalizando juntos a área de 3.202,86 m², situados no Perímetro Urbano do Distrito de Dom Armando, Município de Missal, conforme Planta de Unificação e Memorial Descritivo anexos, que ficam fazendo parte do presente Decreto.

Art. 2º - Aprovar o Desmembramento (Subdivisão) do imóvel "Lote Urbano nº 41C", com área de 3.202,86 m², situado no Perímetro Urbano do Distrito de Dom Armando, Município de Missal, conforme Planta de Subdivisão e Memorial Descritivo anexos, que ficam fazendo parte do presente Decreto.

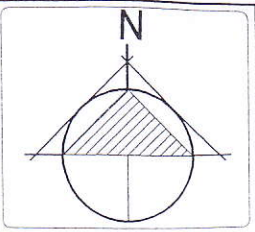
Art. 3º - Este Decreto entra em vigor na data de sua publicação.

GABINETE DO PREFEITO MUNICIPAL DE MISSAL, 23 DE MAIO DE 2016.


Adilton Luis Ferrari
Prefeito Municipal



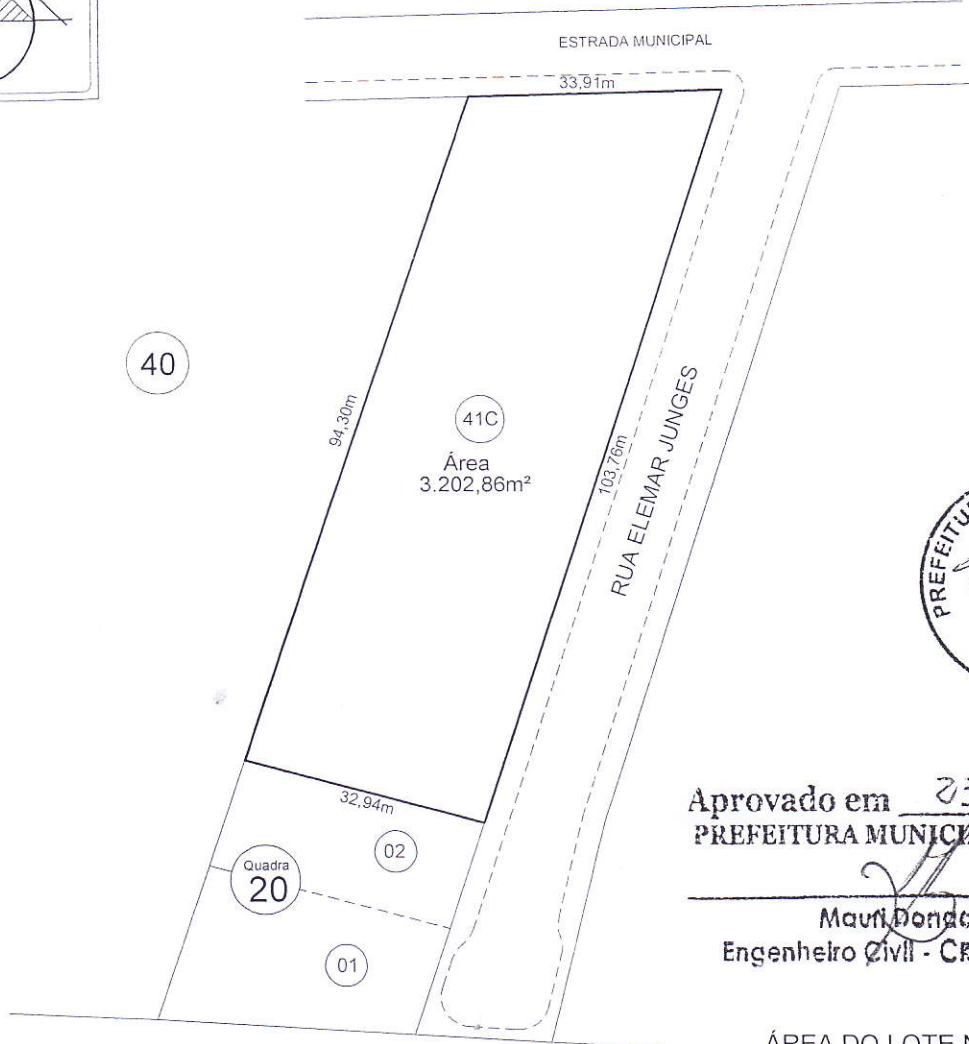
Fone/Fax: (45) 3244-8000
CNPJ: 78.101.847/0001-50
Rua Nossa Senhora da Conceição, 555
Centro | Caixa Postal 01 | 85.890-000 | Missal | Paraná



DESENHO: LEOCIR STODULSKI

DATA: ABRIL DE 2016

ESCALA: 1/1.000



Aprovado em 23/05/2016
PREFEITURA MUNICIPAL DE MISSAL

Mauro Donatel Gebert
Engenheiro Civil - CREA PR 30.053/D

PLANTA DE UNIFICAÇÃO

ÁREA DO LOTE N°41C= 491,80m²
ÁREA DO LOTE N°41C-1=489,40m²
ÁREA DO LOTE N°41C-2= 487,00m²
ÁREA DO LOTE N°41C-3= 484,60m²
ÁREA DO LOTE N°41C-4= 482,20m²
ÁREA DO LOTE N°41C-5= 321,86m²
ÁREA DO LOTE N°41C-6= 446,00m²
ÁREA TOTAL=3.202,86m²

TÍTULO

MAPA DE UNIFICAÇÃO DOS LOTES URBANOS N°41C, 41C-1, 41C-2, 41C-3, 41C-4, 41C-5 e 41C-6 - DENOMINADOS DE LOTE URBANO N°41C SITUADO NO DISTRITO DE ARMANDO - MUNICIPIO DE MISSAL - PARANÁ.

PROPRIETÁRIOS:

DAVID PETRICOSKI
CPF: 078.281.109-44

LEOCIR STODULSKI
CPF: 788.886.229-91

RESP. TÉCNICO:

ENG° CIVIL - LEOCIR STODULSKI
CREA PR 86.723/D

PROJETOS
EXECUÇÕES DE OBRAS
MEDIÇÕES - SISLEG - MAPAS
LICENCIAMENTOS AMBIENTAIS

STODULSKI

ENGENHARIA

FONE: (45) 3244-1962 - 9119-1962
leocirstodulski@hotmail.com



ENGENHEIRO CIVIL

CREA-PR 86 723/D

LEOCIR STODULSKI

MEMORIAL DESCRITIVO

Memorial descritivo de Unificação dos lotes urbanos nº41A e 41B - Denominados de lote urbano nº41A - Situado no Distrito de Dom Armando - Município de Missal-PR.

Área do lote urbano nº41C.....	491,80m ²
Área do lote urbano nº41C-1.....	489,40m ²
Área do lote urbano nº41C-2.....	487,00m ²
Área do lote urbano nº41C-3.....	484,60m ²
Área do lote urbano nº41C-4.....	482,20m ²
Área do lote urbano nº41C-5.....	321,86m ²
Área do lote urbano nº41C-6.....	446,00m ²
Área Total (Unificada).....	3.202,86m²

LIMITES E CONFRONTAÇÕES

NORTE= Por uma linha reta medindo 33,91 metros, confrontando com a Estrada Municipal.

LESTE= Por uma linha reta medindo 103,76 metros, confrontando com a Rua Elemar Junges.


SUL= Por uma linha reta medindo 32,94 metros, confrontando com o lote urbano nº02 da quadra nº20.

OESTE= Por uma linha reta medindo 94,30 metros, confrontando com parte do lote rural nº40 da gleba nº08 do Imóvel Rio Paraná.

Missal (PR), 28 de abril de 2016.


Proprietários:


David Petricoski
CPF=078.281.109-44

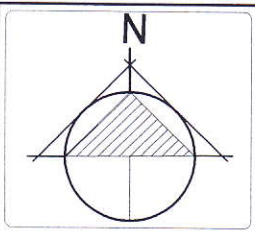

Leocir Stodulski
CPF=768.886.229-91



Resp. Técnico:


Engº Civil - **Leocir Stodulski** **Ativado em 23/05/2016**
CREA-PR-86.723/D **PREFEITURA MUNICIPAL DE MISSAL**

Mauri Donadel Gebert
Engenheiro Civil - CREA PR 30.053/D

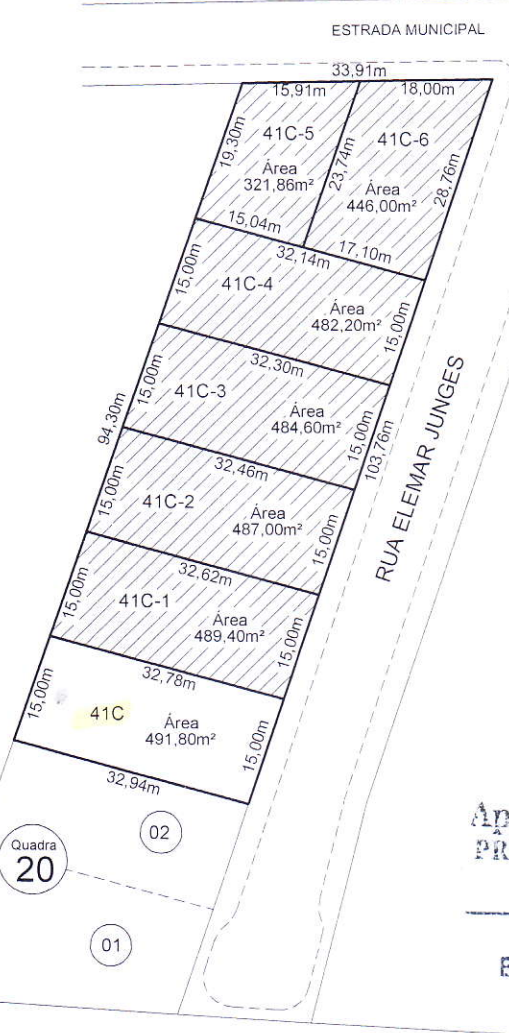


DESENHO: LEOCIR STODULSKI

DATA: ABRIL DE 2016

ESCALA: 1/1.000

40



Aprovado em 23/05/2016
PREFEITURA MUNICIPAL DE MISSAL

Mauri Daniel Gebert
Engenheiro Civil - CREA PR 30.653/D

Quadra 20

39

 ÁREA DESMEMBRADA
 ÁREA REMANESCENTE

PLANTA DE SUBDIVISÃO

ÁREA TOTAL=3.202,86m²

TÍTULO
MAPA DE SUBDIVISÃO DO LOTE URBANO N°41C - SITUADO NO DISTRITO DE ARMANDO - MUNICIPIO DE MISSAL - PARANÁ.

PROPRIETÁRIOS:


DAVID PETRICOSKI
CPF: 078.281.109-44


LEOCIR STODULSKI
CPF: 768.886.729-91

RESP. TÉCNICO:


ENG° CIVIL - LEOCIR STODULSKI
CREA PR 86.723/D

PROJETOS
EXECUÇÕES DE OBRAS
MEDIÇÕES - SISLEG - MAPAS
LICENCIAMENTOS AMBIENTAIS

STODULSKI
ENGENHARIA

FONE: (45) 3244-1962 • 9119-1962
leocirstodulski@hotmail.com

ENGENHEIRO CIVIL

CREA-PR 86 723/D

LEOCIR STODULSKI

MEMORIAL DESCRITIVO

Memorial descritivo da área remanescente do lote urbano nº41C - Situado no Distrito de Dom Armando - Município de Missal-PR.

Área do lote urbano nº41C.....491,80m²

LIMITES E CONFRONTAÇÕES

NORTE= Por uma linha reta medindo 32,78 metros, confrontando com o lote desmembrado nº41C-1.

LESTE= Por uma linha reta medindo 15,00 metros, confrontando com a Rua Elemar Junges.

SUL= Por uma linha reta medindo 32,94 metros, confrontando com o lote urbano nº02 da quadra nº20.

OESTE= Por uma linha reta medindo 15,00 metros, confrontando com parte do lote rural nº40 da gleba nº08 do imóvel Rio Paraná.

Missal (PR), 28 de abril de 2016.

Proprietários: _____


David Petricoski
CPF=078.281.109-44

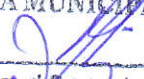

Leocir Stodulski
CPF=768.886.229-91

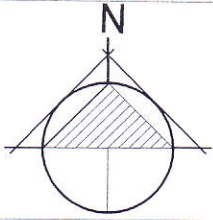
Resp. Técnico: _____


Engº Civil - **Leocir Stodulski**
CREA-PR 86.723/D



Aprovado em 23/05/2016
PREFEITURA MUNICIPAL DE MISSAL

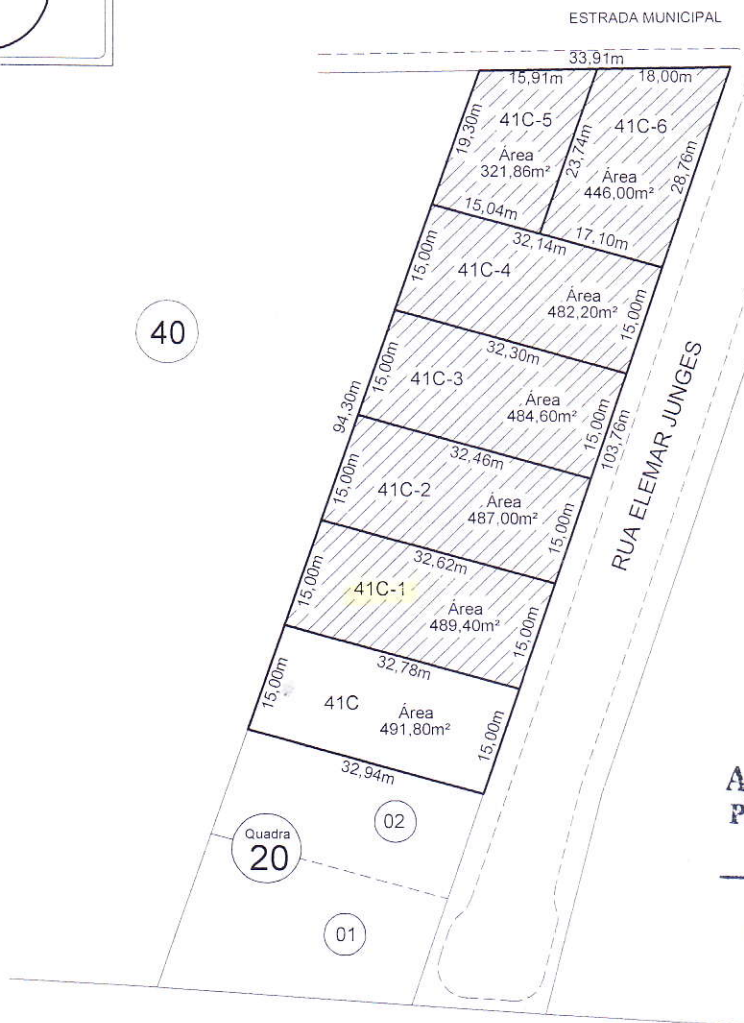

Mauri Donadel Geber
Engenheiro Civil - CREA PR 00.053/D



DESENHO: LEOCIR STODULSKI

DATA: ABRIL DE 2016

ESCALA: 1/1.000



Aprovado em 23/05/2016
PREFEITURA MUNICIPAL DE MISSAL

Mauri Donadel Gebert
Engenheiro Civil - CREA PR 30.053/D

 ÁREA DESMEMBRADA
 ÁREA REMANESCENTE


PLANTA DE SUBDIVISÃO


ÁREA TOTAL=3.202,86m²

TÍTULO

MAPA DE SUBDIVISÃO DO LOTE URBANO N°41C - SITUADO NO DISTRITO DE ARMANDO - MUNICÍPIO DE MISSAL - PARANÁ.

PROPRIETÁRIOS:



DAVID PETRICOSKI
CPF: 078.281.109-44


LEOCIR STODULSKI
CPF: 768.886.229-91

RESP. TÉCNICO:


ENG° CIVIL - LEOCIR STODULSKI
CREA PR 66.723/D





ENGENHEIRO CIVIL

CREA-PR 86 723/D

LEOCIR STODULSKI

MEMORIAL DESCRITIVO

Memorial descritivo da área desmembrada do lote urbano nº41C - Denominado de lote nº41C-1 - Situado no Distrito de Dom Armando - Município de Missal-PR.

Área do lote urbano nº41C-1.....489,40m²

LIMITES E CONFRONTAÇÕES


- NORTE=** Por uma linha reta medindo 32,62 metros, confrontando com o lote desmembrado nº41C-2.
- LESTE=** Por uma linha reta medindo 15,00 metros, confrontando com a Rua Elemar Junges.
- SUL=** Por uma linha reta medindo 32,78 metros, confrontando com o lote remanescente nº41C.
- OESTE=** Por uma linha reta medindo 15,00 metros, confrontando com parte do lote rural nº40 da gleba nº08 do imóvel Rio Paraná.

Missal (PR), 28 de abril de 2016.

Proprietários:



David Petricoski

CPF=078.281.109-44


Leocir Stodulski

CPF=768.886.229-91


Resp. Técnico:

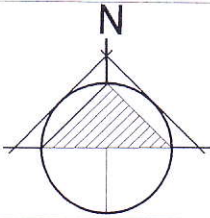

Engº Civil - Leocir Stodulski

CREA-PR 86.723/D



Aprovado em 23/05/2016
PREFEITURA MUNICIPAL DE MISSAL

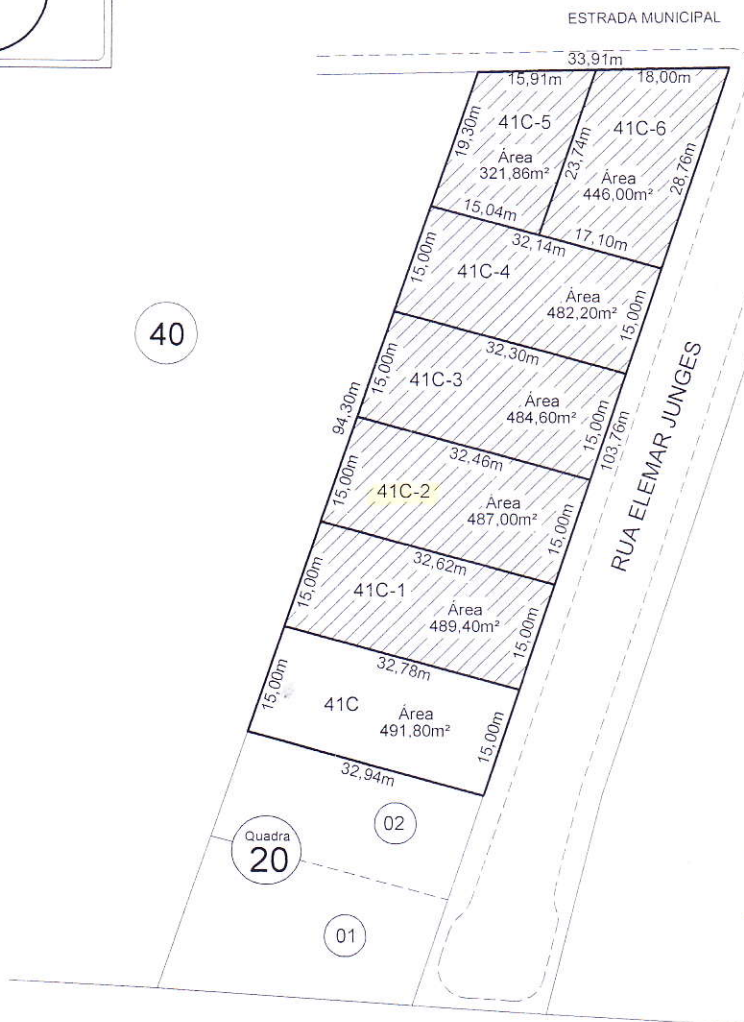

Mauri Dondel Geber
Engenheiro Civil - CREA PR 30.053/D



DESENHO: LEOCIR STODULSKI

DATA: ABRIL DE 2016

ESCALA: 1/1.000



Aprovado em 23/05/2016
PREFEITURA MUNICIPAL DE MISSAL

Mauri Donatel Gebert
Engenheiro Civil - CREA PR 30.053/D

39

- ÁREA DESMEMBRADA
- ÁREA REMANESCENTE

PLANTA DE SUBDIVISÃO

ÁREA TOTAL=3.202,86m²

TÍTULO

MAPA DE SUBDIVISÃO DO LOTE URBANO N°41C - SITUADO NO DISTRITO DE ARMANDO - MUNICÍPIO DE MISSAL - PARANÁ.

PROPRIETÁRIOS:


DAVID PETRICOSKI
CPF: 078.281.109-44

LEOCIR STODULSKI
CPF: 768.886.229-91

RESP. TÉCNICO:

ENG° CIVIL - LEOCIR STODULSKI
CREA PR 86.723/D





ENGENHEIRO CIVIL

CREA-PR 86 723/D

LEOCIR STODULSKI

MEMORIAL DESCRITIVO

Memorial descritivo da área desmembrada do lote urbano nº41C - Denominado de lote nº41C-2 - Situado no Distrito de Dom Armando - Município de Missal-PR.

Área do lote urbano nº41C-2.....487,00m²

LIMITES E CONFRONTAÇÕES

NORTE= Por uma linha reta medindo 32,46 metros, confrontando com o lote desmembrado nº41C-3.

LESTE= Por uma linha reta medindo 15,00 metros, confrontando com a Rua Elemar Junges.

SUL= Por uma linha reta medindo 32,62 metros, confrontando com o lote desmembrado nº41C-1.

OESTE= Por uma linha reta medindo 15,00 metros, confrontando com parte do lote rural nº40 da gleba nº08 do imóvel Rio Paraná.

Missal (PR), 28 de abril de 2016.

Proprietários:

David Petricoski
CPF=078.281.109-44

Leocir Stodulski
CPF=768.886.229-91

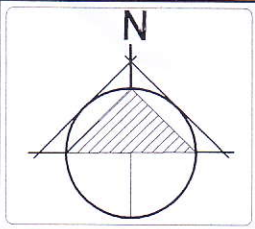
Resp. Técnico:

Engº Civil - **Leocir Stodulski**
CREA-PR 86.723/D



Aprovado em 23/05/2016
PREFEITURA MUNICIPAL DE MISSAL

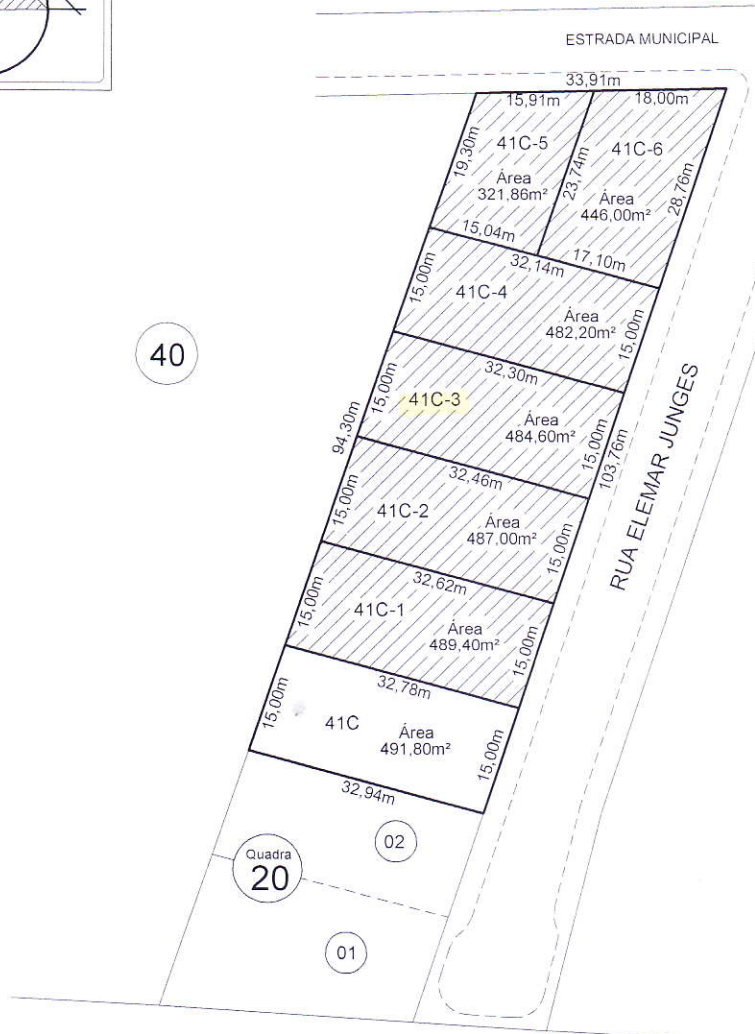
Mauri Donadel Gebert
Engenheiro Civil - CREA PR 30.653/D



DESENHO: LEOCIR STODULSKI

DATA: ABRIL DE 2016

ESCALA: 1/1.000



Aprovado em 23/05/2016
PREFEITURA MUNICIPAL DE MISSAL
Mauri Donadel Gebert
Engenheiro Civil - CREA PR 30.053/D

 AREA DESMEMBRADA
 AREA REMANESCENTE

PLANTA DE SUBDIVISÃO

ÁREA TOTAL=3.202,86m²

TÍTULO
MAPA DE SUBDIVISÃO DO LOTE URBANO N°41C - SITUADO NO DISTRITO DE ARMANDO - MUNICIPIO DE MISSAL - PARANÁ.

PROPRIETÁRIOS:

DAVID PETRICOSKI
CPF: 078.281.109-44

LEOCIR STODULSKI
CPF: 768.886.229-91

RESP. TÉCNICO:

ENG° CIVIL - LEOCIR STODULSKI
CREA PR 86.723/D




PROJETOS
EXECUÇÕES DE OBRAS
MEDIÇÕES - SISLEG - MAPAS
LICENCIAMENTOS AMBIENTAIS

STODULSKI

ENGENHARIA

FONE: (45) 3244-1962 - 9119-1962
leocirstodulski@hotmail.com



ENGENHEIRO CIVIL

CREA-PR 86 723/D

LEOCIR STODULSKI

MEMORIAL DESCRITIVO

Memorial descritivo da área desmembrada do lote urbano nº41C - Denominado de lote nº41C-3 - Situado no Distrito de Dom Armando - Município de Missal-PR.

Área do lote urbano nº41C-3.....484,60m²


LIMITES E CONFRONTAÇÕES

- NORTE=** Por uma linha reta medindo 32,30 metros, confrontando com o lote desmembrado nº41C-4.
- LESTE=** Por uma linha reta medindo 15,00 metros, confrontando com a Rua Elemar Junges.
- SUL=** Por uma linha reta medindo 32,46 metros, confrontando com o lote desmembrado nº41C-2.
- OESTE=** Por uma linha reta medindo 15,00 metros, confrontando com parte do lote rural nº40 da gleba nº08 do imóvel Rio Paraná.


Missal (PR), 28 de abril de 2016.

Proprietários:


David Petricoski
CPF=078.281.109-44



Leocir Stodulski
CPF=768.886.229-91

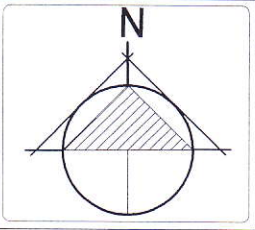
Resp. Técnico:


Engº Civil - **Leocir Stodulski**
CREA-PR 86.723/D



Aprovado em 23/05/2016
PREFEITURA MUNICIPAL DE MISSAL


Mauri Donadel Geber
Engenheiro Civil - CREA PR 30.131/0

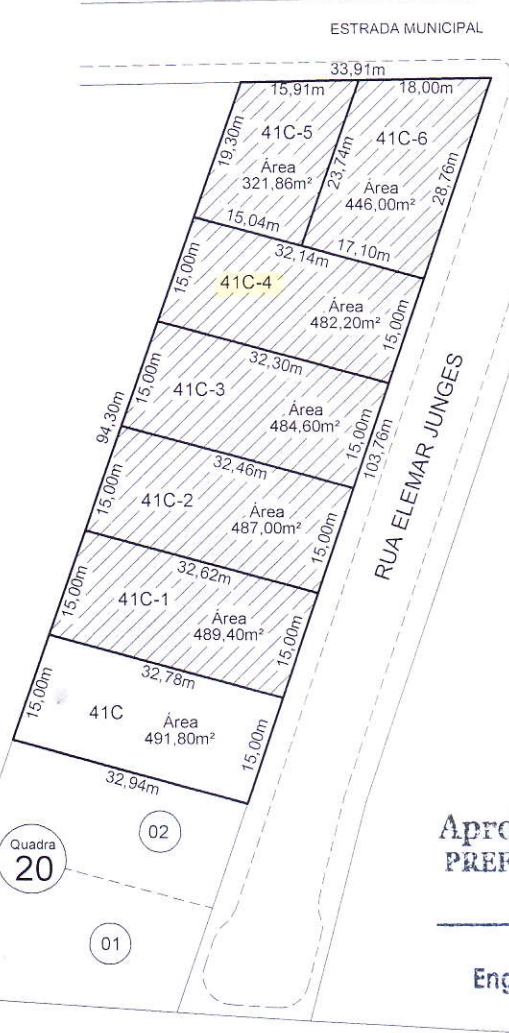


DESENHO: LEOCIR STODULSKI

DATA: ABRIL DE 2016

ESCALA: 1/1.000

40



Aprovado em 23/05/2016
PREFEITURA MUNICIPAL DE MISSAL

Mauri Donzel Gebert
Engenheiro Civil - CREA PR 39.653/D

Quadra 20

02

01

39

- AREA DESMEMBRADA
- AREA REMANESCENTE

PLANTA DE SUBDIVISÃO

ÁREA TOTAL=3.202,86m²

TÍTULO

MAPA DE SUBDIVISÃO DO LOTE URBANO Nº41C - SITUADO NO DISTRITO DE ARMANDO - MUNICIPIO DE MISSAL - PARANÁ.

PROPRIETÁRIOS:

DAVID PETRICOSKI
CPF: 078.281.109-44

LEOCIR STODULSKI
CPF: 768.886.229-91

RESP. TÉCNICO:


ENGº CIVIL - LEOCIR STODULSKI
CREA PR 36.723/D

PROJETOS
EXECUÇÕES DE OBRAS
MEDIÇÕES - SISLEG - MAPAS
LICENCIAMENTOS AMBIENTAIS

STODULSKI

ENGENHARIA

FONE: (45) 3244-1962 • 9119-1962
leocirstodulski@hotmail.com



ENGENHEIRO CIVIL

CREA-PR 86 723/D

LEOCIR STODULSKI

MEMORIAL DESCRITIVO

Memorial descritivo da área desmembrada do lote urbano nº41C - Denominado de lote nº41C-4 - Situado no Distrito de Dom Armando - Município de Missal-PR.


Área do lote urbano nº41C-4.....482,20m²

LIMITES E CONFRONTAÇÕES

- NORTE=** Por uma linha reta medindo 15,04 metros, confrontando com o lote desmembrado nº41C-5, seguindo por outra linha reta medindo 17,10 metros, confrontando com o lote desmembrado nº41C-6 .
- LESTE=** Por uma linha reta medindo 15,00 metros, confrontando com a Rua Elemar Junges.
- SUL=** Por uma linha reta medindo 32,30 metros, confrontando com o lote desmembrado nº41C-3.
- OESTE=** Por uma linha reta medindo 15,00 metros, confrontando com parte do lote rural nº40 da gleba nº08 do imóvel Rio Paraná.

Missal (PR), 28 de abril de 2016.

Proprietários:


David Petricoski
CPF=078.281.109-44



Leocir Stodulski
CPF=768.886.229-91

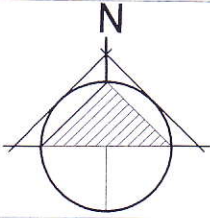
Resp. Técnico:


Eng° Civil - **Leocir Stodulski**
CREA-PR 86.723/D



Aprovado em 23/05/2016
PREFEITURA MUNICIPAL DE MISSAL

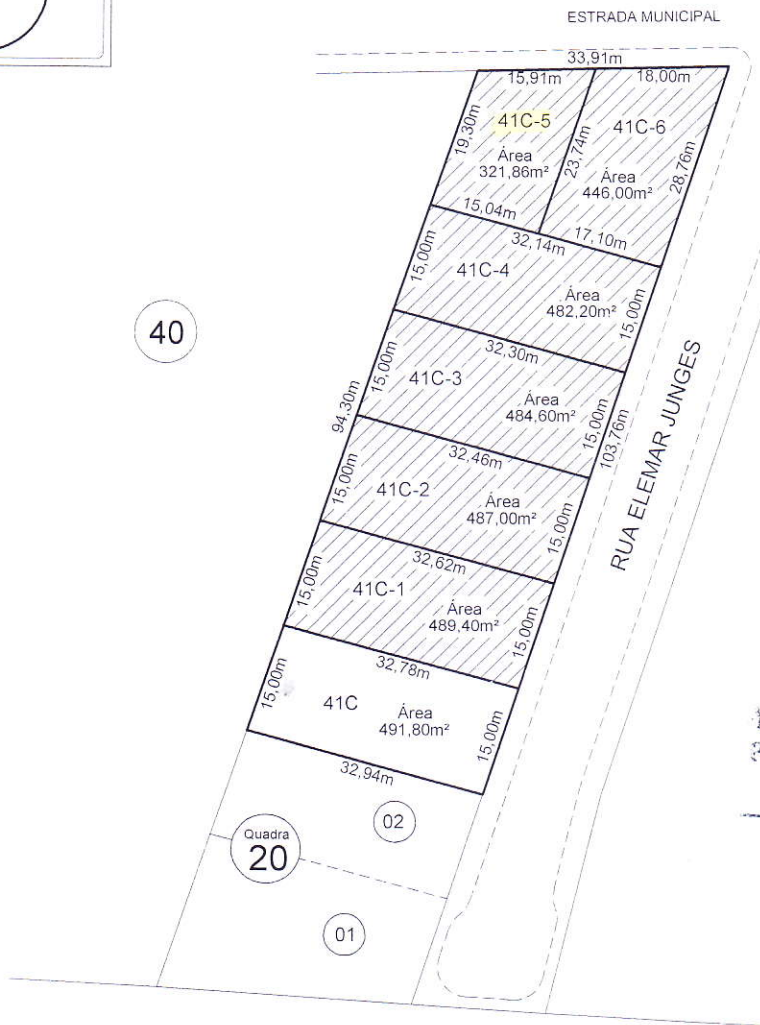

Mauri Donadel Gebert
Engenheiro Civil - CREA PR 30.053/D



DESENHO: LEOCIR STODULSKI

DATA: ABRIL DE 2016

ESCALA: 1/1.000



Aprovado em 23/05/2016
PREFEITURA MUNICIPAL DE MISSAL

Mauri Donadell Gebert
Engenheiro Civil - CREA PR 30.053/D

39

-  AREA DESMEMBRADA
-  AREA REMANESCENTE

PLANTA DE SUBDIVISÃO

ÁREA TOTAL=3.202,86m²

TÍTULO

MAPA DE SUBDIVISÃO DO LOTE URBANO N°41C - SITUADO NO DISTRITO DE ARMANDO - MUNICIPIO DE MISSAL - PARANÁ.

PROPRIETÁRIOS:



DAVID PETRICOSKI
CPF: 078.281.109-44


LEOCIR STODULSKI
CPF: 768.886.229-91

RESP. TÉCNICO:


ENG° CIVIL - LEOCIR STODULSKI
CREA PR 86.723/D





ENGENHEIRO CIVIL

CREA-PR 86 723/D

LEOCIR STODULSKI

MEMORIAL DESCRITIVO

Memorial descritivo da área desmembrada do lote urbano nº41C - Denominado de lote nº41C-5 - Situado no Distrito de Dom Armando - Município de Missal-PR.

Área do lote urbano nº41C-5.....321,86m²

LIMITES E CONFRONTAÇÕES

NORTE= Por uma linha reta medindo 15,91 metros, confrontando com a Estrada Municipal.

LESTE= Por uma linha reta medindo 23,74 metros, confrontando com o lote desmembrado nº41C-6.

SUL= Por uma linha reta medindo 15,04 metros, confrontando com parte do lote desmembrado nº41C-4.

OESTE= Por uma linha reta medindo 19,30 metros, confrontando com parte do lote rural nº40 da gleba nº08 do imóvel Rio Paraná.

Missal (PR), 28 de abril de 2016.


Proprietários:


David Petricoski
CPF=078.281.109-44



Leocir Stodulski
CPF=768.886.229-91

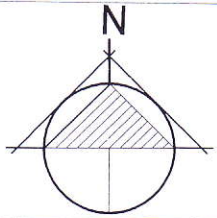


Resp. Técnico:


Engº Civil - **Leocir Stodulski**
CREA-PR 86.723/D

Aprovado em 23/05/2016
PREFEITURA MUNICIPAL DE MISSAL

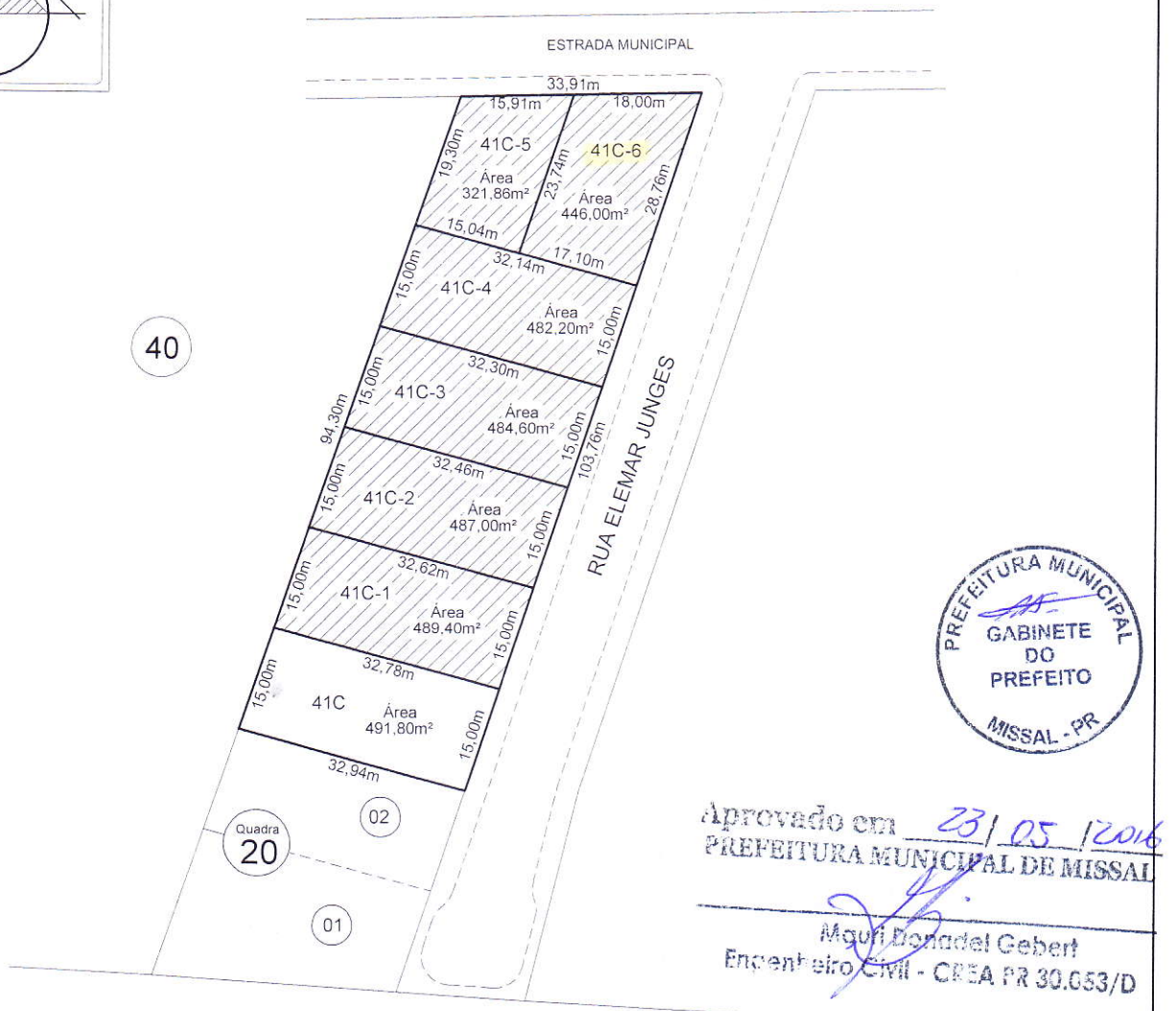

Mauri Donadel Geber
Engenheiro Civil - CREA PR 39.173/D



DESENHO: LEOCIR STODULSKI

DATA: ABRIL DE 2016

ESCALA: 1/1.000



Aprovado em 23/05/2016
PREFEITURA MUNICIPAL DE MISSAL

Mauri Donadel Gebert
Engenheiro Civil - CREA PR 30.053/D

- ÁREA DESMEMBRADA
- ÁREA REMANESCENTE

PLANTA DE SUBDIVISÃO

ÁREA TOTAL=3.202,86m²

TÍTULO

MAPA DE SUBDIVISÃO DO LOTE URBANO N°41C - SITUADO NO DISTRITO DE ARMANDO - MUNICÍPIO DE MISSAL - PARANÁ.

PROPRIETÁRIOS:


David Petricoski
DAVID PETRICOSKI
CPF: 078.281.109-44

Leocir Stodulski
LEOCIR STODULSKI
CPF: 768.888.229-91

RESP. TÉCNICO:

Leocir Stodulski
ENG° CIVIL - LEOCIR STODULSKI
CREA PR 86.723/D





ENGENHEIRO CIVIL

CREA-PR 86 723/D

LEOCIR STODULSKI

MEMORIAL DESCRITIVO

Memorial descritivo da área desmembrada do lote urbano nº41C - Denominado de lote nº41C-6 - Situado no Distrito de Dom Armando - Município de Missal-PR.

Área do lote urbano nº41C-6.....446,00m²

LIMITES E CONFRONTAÇÕES

NORTE= Por uma linha reta medindo 18,00 metros, confrontando com a Estrada Municipal.

LESTE= Por uma linha reta medindo 28,76 metros, confrontando com a Rua Elemar Junges.


SUL= Por uma linha reta medindo 17,10 metros, confrontando com parte do lote desmembrado nº41C-4.

OESTE= Por uma linha reta medindo 23,74 metros, confrontando com o lote desmembrado nº41C-5.

Missal (PR), 28 de abril de 2016.

Proprietários:


David Petricoski
CPF=078.281.109-44



Leocir Stodulski
CPF=768.886.229-91

Resp. Técnico:


Engº Civil - **Leocir Stodulski**
CREA-PR 86.723/D

Aprovado em 23/05/2016
PREFEITURA MUNICIPAL DE MISSAL




Mauri Donatoni Gebert
Engenheiro Civil - CREA PR 00.053/D