

Município de Missal

ESTADO DO PARANÁ



DECRETO Nº 4770 DE 02 DE JUNHO DE 2016

APROVA DESMEMBRAMENTO DE LOTE URBANO


O Prefeito Municipal de Missal, Estado do Paraná, no uso de suas atribuições legais e com base nas Leis Municipais que compõem o Plano Diretor,

R E S O L V E

Art. 1º - Aprovar o Desmembramento (subdivisão) do imóvel "Lote Urbano nº 71-F", com área de 51.692,00 m², situado no Perímetro Urbano do Município de Missal, conforme Planta de Subdivisão e Memorial Descritivo anexos, que ficam fazendo parte do presente Decreto.

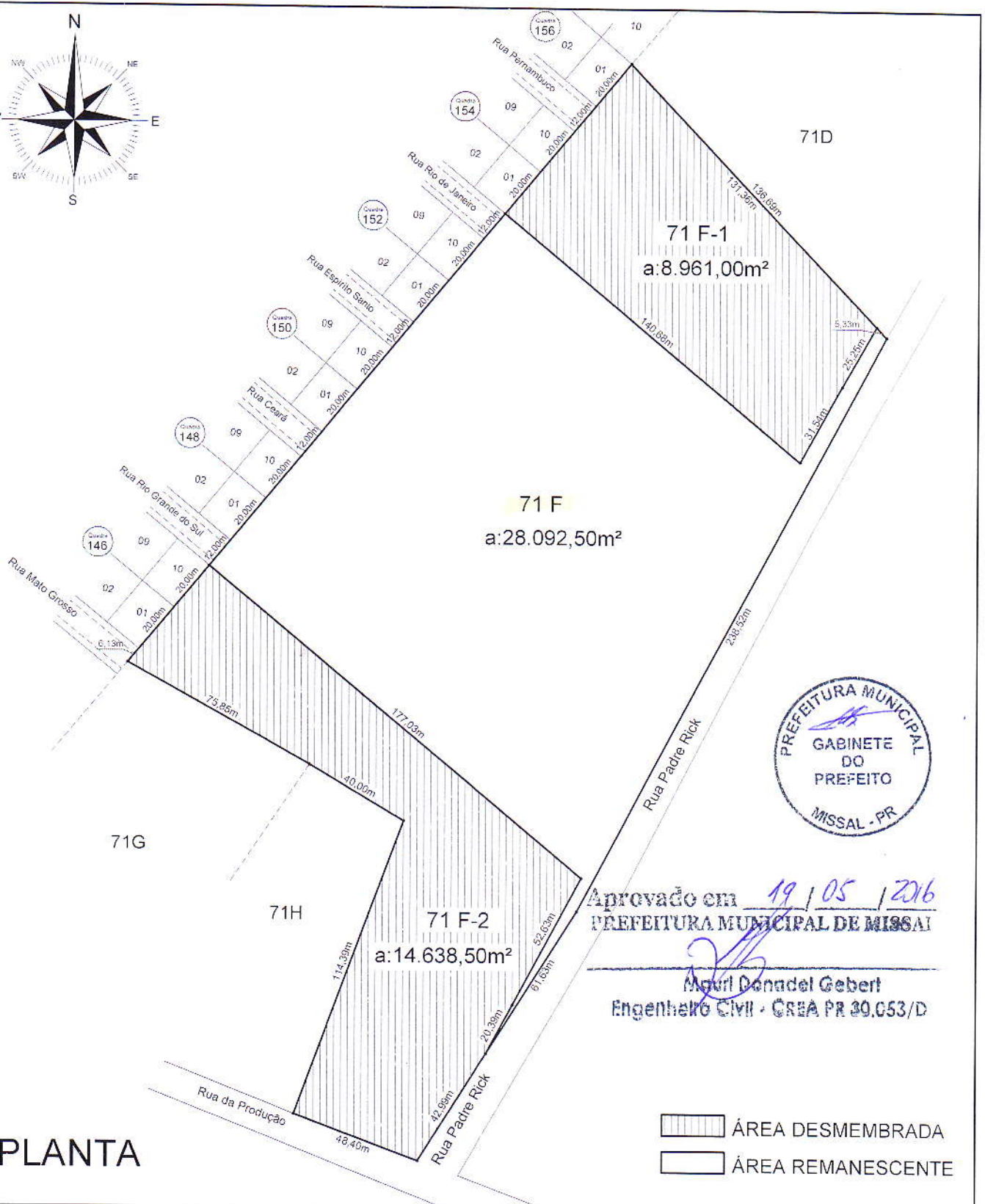
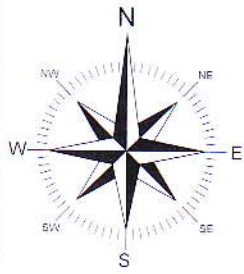
Art. 2º - Este Decreto entra em vigor na data de sua publicação.

GABINETE DO PREFEITO MUNICIPAL DE MISSAL, 02 DE JUNHO DE 2016.


Adilto Luis Ferrari
Prefeito Municipal



Fone/Fax: (45) 3244-8000
CNPJ: 78.101.847/0001-50
Rua Nossa Senhora da Conceição, 555
Centro | Caixa Postal 01 | 85.890-000 | Missal | Paraná



Aprovado em 19/05/2016
 PREFEITURA MUNICIPAL DE MISSAL

Aguiar Donadel Gebert
 Engenheiro Civil - CREA PR 30.053/D

PLANTA

TÍTULO
 PLANTA DE SUBDIVISÃO DO LOTE URBANO N° 71F
 SITUADO NO MUNICÍPIO DE MISSAL PR.

ÁREA TOTAL
51.692,00m²

PROPRIETÁRIO:
Adolar Luiz Scherer
 ADOLAR LUIZ SCHERER
 CPF. 196.641.849-34

RESP. TÉCNICO:
Leocir Stodulski
 ENG° CIVIL - LEOCIR STODULSKI
 CREA PR/86.723/D

DESENHO: SIDNEY STODULSKI
 DATA: ABRIL DE 2016
 ESCALA: 1/5000

STODULSKI

ENGENHARIA

www.stodulski.com.br

MEMORIAL DESCRITIVO

Memorial descritivo da área remanescente do lote urbano nº71 F - Situado no Perímetro Urbano da Cidade de Missal PR.

Área do lote urbano nº71 F..... 28.092,50m²

LIMITES E CONFRONTAÇÕES

NORTE Por uma linha reta medindo 140,68 metros, confrontando com o lote desmembrado nº71F-1, seguindo por outra linha reta medindo 5,33 metros, confrontando com o lote rural nº71D.

LESTE Por uma linha reta medindo 238,52 metros, seguindo por outra linha reta medindo 61,63 metros, ambas confrontando com a Rua Padre Rick.

SUL Por uma linha reta medindo 177,03 metros, confrontando com o lote desmembrado nº71F-2.

OESTE Por uma linha reta medindo 20,39 metros, seguindo por outra linha reta medindo 52,63 metros, ambas confrontando com o lote desmembrado nº71F-2, seguindo por outra linha reta medindo 12,00 metros, confrontando com a Rua Rio Grande do Sul, seguindo por outra linha reta medindo 20,00 metros, confrontando com o lote nº01 da quadra nº148, seguindo por outra linha reta medindo 20,00 metros, confrontando com o lote nº10 da quadra nº148, seguindo por outra linha reta medindo 12,00 metros, confrontando com a Rua Ceará, seguindo por outra linha reta medindo 20,00 metros, confrontando com o lote nº01 da quadra nº150, seguindo por outra linha reta medindo 20,00 metros, confrontando com o lote nº10 da quadra nº150, seguindo por outra linha reta medindo 12,00 metros, confrontando com a Rua Espírito Santo, seguindo por outra linha reta medindo 20,00 metros, confrontando com o lote nº01 da quadra nº152, seguindo por outra linha reta medindo 20,00 metros, confrontando com o lote nº10 da quadra nº152, seguindo por outra linha reta medindo 12,00 metros, confrontando com a Rua Rio de Janeiro, seguindo por outra linha reta medindo 31,54 metros, seguindo por outra linha reta medindo 25,25 metros, ambas confrontando com o lote desmembrado nº71F-1.

Missal PR., 18 de abril de 2016.

Proprietários: _____

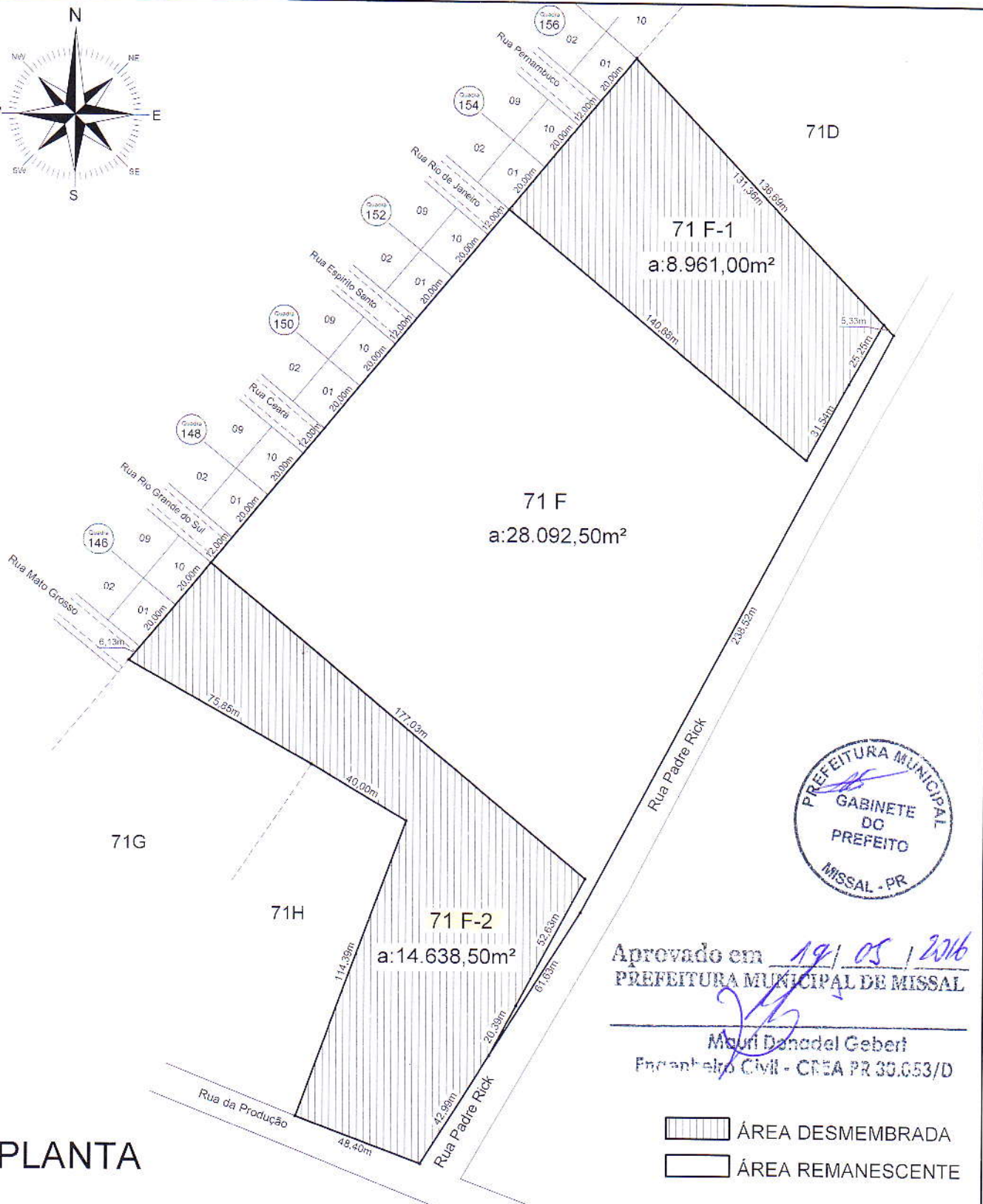
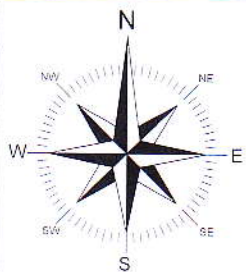
Adolar Luiz Scherer
Adolar Luiz Scherer
CPF: 196.641.849-34



Resp. Técnico: _____

Leocir Stodulski
Engº Civil - **Leocir Stodulski**
CREA-PR 86.723/D

19/05/2016
PREFEITURA MUNICIPAL DE MISSAL
Mauro Donadel Geber
Engenheiro Civil - CREA PR 30.053



Aprovado em 19/05/2016
 PREFEITURA MUNICIPAL DE MISSAL

Mauri Danadel Geberl
 Engenheiro Civil - CREA PR 30.053/D

ÁREA DESMEMBRADA
 ÁREA REMANESCENTE

PLANTA

TÍTULO
 PLANTA DE SUBDIVISÃO DO LOTE URBANO N° 71F
 SITUADO NO MUNICÍPIO DE MISSAL PR.

ÁREA TOTAL
51.692,00m²

PROPRIETÁRIO:

 ADOLAR LUIZ GEBERL
 CPF: 196.641.849-34

RESP. TÉCNICO:

 ENG° CIVIL - LEOCIR STODULSKI
 CREA PR/86.723/D

DESENHO: SIDNEY STODULSKI
 DATA: ABRIL DE 2016
 ESCALA: 1/5000

STODULSKI

ENGENHARIA

www.stodulski.com.br

MEMORIAL DESCRITIVO

Memorial descritivo da área desmembrada do lote urbano n°71F - Denominado de lote n°71F-2 - Situado no Perímetro Urbano da Cidade de Missal PR.

Área do lote urbano n°71F-2..... 14.638,50m²

LIMITES E CONFRONTAÇÕES

NORTE Por uma linha reta medindo 177,03 metros, confrontando com o lote remanescente n°71F.

LESTE Por uma linha reta medindo 52,63 metros, seguindo por outra linha reta medindo 20,39 metros, ambas confrontando com o lote remanescente n°71F, seguindo por outra linha reta medindo 42,99 metros, confrontando com a Rua Padre Rick.

SUL Por uma linha reta medindo 48,40 metros, confrontando com a Rua da Produção, seguindo por outra linha reta medindo 40,00 metros, confrontando com o lote n°71H, seguindo por outra linha reta medindo 75,85 metros, confrontando com o lote n°71G.

OESTE Por uma linha reta medindo 114,39 metros, confrontando com parte do lote n°71H, seguindo por outra linha reta medindo 6,13 metros, confrontando com parte da Rua Mato Grosso, seguindo por outra linha reta medindo 20,00 metros, confrontando com o lote n°01 da quadra n°146, seguindo por outra linha reta medindo 20,00 metros, confrontando com o lote n°10 da quadra n°146.

Missal PR., 18 de abril de 2016.

Proprietários:

Adolar Luiz Scherer

Adolar Luiz Scherer

CPF: 196.641.849-34



Resp. Técnico:

Leocir Stodulski
Eng° Civil - Leocir Stodulski
CREA-PR 86.723/D

Aprovado em 19/05/2016
PREFEITURA MUNICIPAL DE MISSAL

Moacir Donadel Gebert
Engenheiro Civil - CREA PR 90.653/D

STODULSKI

ENGENHARIA

www.stodulski.com.br

MEMORIAL DESCRITIVO

Memorial descritivo da área desmembrada do lote urbano n°71F - Denominado de lote n°71F-1 - Situado no Perímetro Urbano da Cidade de Missal PR.

Área do lote urbano n°71F-1..... 8.961,00m²

LIMITES E CONFRONTAÇÕES

NORTE Por uma linha reta medindo 131,36 metros, confrontando com o lote rural n°71D.

LESTE Por uma linha reta medindo 25,25 metros, seguindo por outra linha reta medindo 31,54 metros, ambas confrontando com o lote remanescente n°71F.

SUL Por uma linha reta medindo 140,68 metros, confrontando com o lote remanescente n°71F.

OESTE Por uma linha reta medindo 20,00 metros, confrontando com o lote n°01 da quadra n°154, seguindo por outra linha reta medindo 20,00 metros, confrontando com o lote n°10 da quadra n°154, seguindo por outra linha reta medindo 12,00 metros, confrontando com a Rua Pernambuco, seguindo por outra linha reta medindo 20,00 metros, confrontando com o lote n°01 da quadra n°156.

Missal PR., 18 de abril de 2016.

Proprietários: _____

Adolar Luiz Scherer
Adolar Luiz Scherer
CPF: 196.641.849-34



Resp. Técnico: _____

Leocir Stodulski
Eng° Civil - Leocir Stodulski
CREA-PR 86.723/D

Aprovado em 19/05/2016
PREFEITURA MUNICIPAL DE MISSAL

Márcia Dora del Gebert
Engenheira CIVIL - CREA PR 90.053/D