

Município de Missal

ESTADO DO PARANÁ



DECRETO Nº 4778 DE 27 DE JUNHO DE 2016

APROVA REMEMBRAMENTO DE LOTES URBANOS


O Prefeito Municipal de Missal, Estado do Paraná, no uso de suas atribuições legais e com base nas Leis Municipais que compõem o Plano Diretor,

R E S O L V E

Art. 1º - Aprovar o Remembramento (Unificação) dos imóveis "Lote Urbano nº 1A e Lote Urbano nº 1-B, da quadra nº 47", totalizando juntos a área de 1.402,40 m², situados no Perímetro Urbano do Município de Missal, conforme Planta de Unificação e Memorial Descritivo anexos, que ficam fazendo parte do presente Decreto.

Art. 2º - Este Decreto entra em vigor na data de sua publicação.

GABINETE DO PREFEITO MUNICIPAL DE MISSAL, 27 DE JUNHO DE 2016.


Adilto Luis Ferrari
Prefeito Municipal



Fone/Fax: (45) 3244-8000
CNPJ: 78.101.847/0001-50
Rua Nossa Senhora da Conceição, 555
Centro | Caixa Postal 01 | 85.890-000 | Missal | Paraná

MEMORIAL DESCRITIVO

Memorial descritivo da Unificação do Lote N° 1A com o Lote n°1-B denominado de Lote N° 1-A da Quadra N° 47 – Situado no Perimetro Urbano da cidade de Missal – Município de Missal – Paraná.


Área do Lote N° 1-A.....1.402,40 m²

LIMITES E CONFRONTAÇÕES

- NORTE** Por uma linha reta medindo 38,00 metros, confrontando com o Lote N°2-B da mesma Quadra, e seguindo por outra linha reta medindo 13,20metros, confrontando com o Lote 2-C da mesma quadra. ✓
- SUL** Por uma linha reta medindo 39,29metros, confrontando como Lote N° 01da mesma Quadra e seguindo por outra linha reta medindo 16,80metros com a Av. Dom Geraldo Sigaud da mesma quadra. ✓
- LESTE** Por uma linha reta medindo 50,50metros, confrontando com o Lote N° 1C da mesma Quadra. ✓
- OESTE** Por uma linha reta medindo 20,00metros, confrontando com o Lote N° 2B da mesma quadra, ✓ seguindo por outra linha reta de 19,00metros confrontando com a Rua Padre Anchieta seguindo por outra linha reta medindo 23,70metros confrontando com o Lote N°01 da mesma quadra.

Missal (PR), 20 de Junho de 2016.


PROPRIETÁRIO:




Pedro Paulo Wendling
CPF: 813.277.069-20



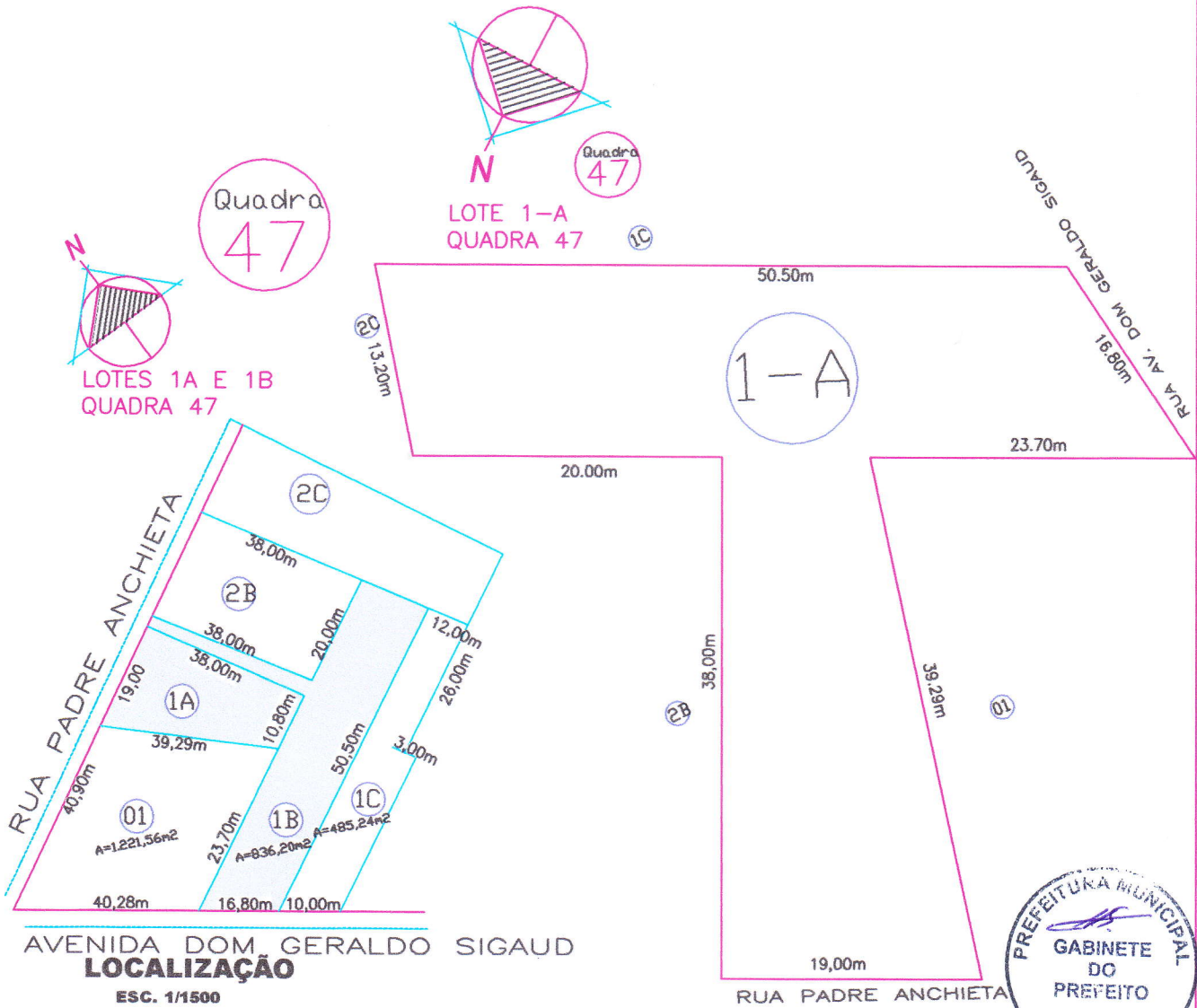
RESP. TÉCNICO:


Alfredo Novak
Eng. Civil – CREA – RS 48516

Aprovado em 27/06/2016
PREFEITURA MUNICIPAL DE MISSAL


Mauri Donadel Gebart
Engenheiro Civil - CREA PR 30.053/D

DESENHO:	NN	DATA:	JUNHO 2016
ESCALA:	INDICADA		



AVENIDA DOM GERALDO SIGAUD
LOCALIZAÇÃO
 ESC. 1/1500

ÁREA DO LOTE 1A=566,20m²
 ÁREA DO LOTE 1-B=836.20m²
 ÁREA TOTAL UNIFICAÇÃO DEN. LOTE 1-A
 1.402.40m²

PLANTA
 ESC. 1/500



Aprovado em 27/06/2016
 PREFEITURA MUNICIPAL DE MISSAL

TÍTULO MAPA DE UNIFICAÇÃO LOTE N° 1A COM O LOTE N° 1-B DA QUADRA 47 DENOMINADO DE LOTE N° 1-A da QUADRA N° 47-SITUADO NO MUNICÍPIO DE MISSAL ESTADO DO PARANÁ.

PROPRIETÁRIO:

 ALFREDO NOVAK
 CPF: 274.749.330-04

RESP. TÉCNICO:

 PEDRO PAULO WENDLING
 CPF: 813.277.069-20