



**DECRETO Nº 4852 DE 07 DE FEVEREIRO DE 2017**

**APROVA REMEMBRAMENTO DE  
LOTES URBANOS**

O Prefeito Municipal de Missal, Estado do Paraná, no uso de suas atribuições legais e com base nas Leis Municipais que compõem o Plano Diretor,

**R E S O L V E**

**Art. 1º** - Aprovar o Remembramento (Unificação) dos imóveis "Lotes Urbanos nºs 18, 19 e 20 e Parte do Lote Urbano nº 12, da quadra nº 23", totalizando juntos a área de 1.686,14 m<sup>2</sup>, situados no Perímetro Urbano do Município de Missal, conforme Planta de Unificação e Memorial Descritivo anexos, que ficam fazendo parte do presente Decreto.

**Art. 2º** - Este Decreto entra em vigor na data de sua publicação.

GABINETE DO PREFEITO MUNICIPAL DE MISSAL, 07 DE FEVEREIRO DE 2017.

Hilario Jaco Willers  
**Prefeito Municipal**

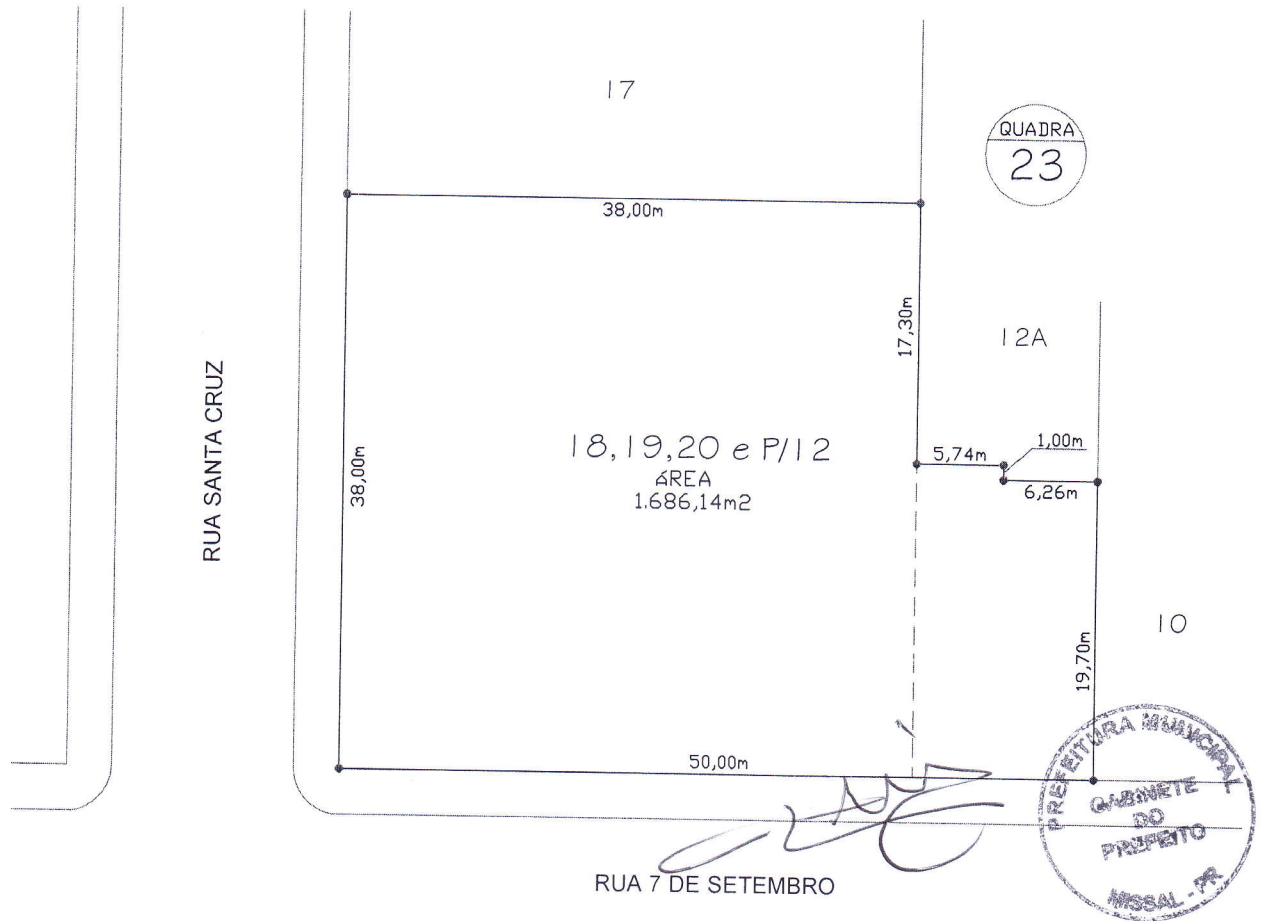
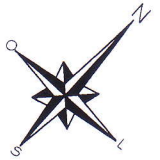
DESENHO: ADRIANO RODRIGUES DA SILVA

DATA: JANEIRO DE 2017

ESCALA: 1/500

TÍTULO:

MAPA DE UNIFICAÇÃO DOS LOTES URBANOS Nº: 18, 19, 20 E P/12, QUADRA Nº: 23  
RUA 7 DE SETEMBRO / RUA SANTA CRUZ - CENTRO - MISSAL  
FORMANDO O LOTE URBANO Nº 18, 19, 20 E P/12.



Aprovado em 06/02/2017  
PREFEITURA MUNICIPAL DE MISSAL

Mauri Denadel Gebert  
Engenheiro Civil - CREA PR 30.053/D

ÁREA DO LOTE URBANO Nº: 18, 19 E 20 MATRICULA Nº 9.968 = 1.444,00m<sup>2</sup>  
ÁREA DO LOTE URBANO Nº: P/12 MATRICULA Nº 13.228 = 242,14m<sup>2</sup>  
ÁREA DO LOTE URBANO UNIFICADO Nº: 18, 19, 20 E P/12 = 1.686,14m<sup>2</sup>

PROPRIETÁRIOS:

NILSON CESAR BINDER  
CPF/MF: 279.116.329-87

RESPONSÁVEL TÉCNICO:

GUIDO J. STEFFENS  
CREA: PR-14.655/D

Engº Civil  
Guido Jacó Steffens

CREA-PR 14.655/D

Rua Cerro Largo, 466 - Sala 01  
Centro - Missal-Pr.

Fones:  
(45) 8808-7146  
(45) 9125-5536

## MEMORIAL DESCRITIVO DE UNIFICAÇÃO

Área do Lote Urbano nº 18, 19 e 20 matrícula 9.968= 1.444,00 m<sup>2</sup>

Área do Lote Urbano nº P/12 matrícula 13.228= 242,14 m<sup>2</sup>

### Limites e Confrontações da Área Unificada denominada de Lote Urbano nº: 18, 19, 20 e P/12 da Quadra nº: 23, com área de 1.686,14m<sup>2</sup>


**Norte:** Por uma linha reta medindo 17,30 metros, confrontando com parte do lote nº 12A da mesma quadra; por outra linha reta medindo 1,00 metro, confrontando com o lote nº 12A da mesma quadra; por outra linha reta medindo 19,70 metros, confrontando com parte do lote nº 10 da mesma quadra.

**Leste:** Por uma linha reta medindo 50,00 metros, confrontando com a Rua 7 de Setembro.


**Sul:** Por uma linha reta medindo 38,00 metros, confrontando com a Rua Santa Cruz.

**Oeste:** Por uma linha reta medindo 38,00 metros, confrontando com o lote nº 17 da mesma quadra; por outra linha reta medindo 5,74 metros, confrontando com o lote nº 12A da mesma quadra; por outra linha reta medindo 6,26 metros, confrontando com o lote nº 12A da mesma quadra.


Missal (PR) 31 de janeiro de 2016

  
NILSON CESAR BINDER  
CPF/MF: 279.116.329-87



  
GUIDO J. STEFFENS  
CREA: PR-14.655/D

Aprovado em 06 / 02 / 2017  
PREFEITURA MUNICIPAL DE MISSAL

  
Mauri Denadel Gebert  
Engenheiro Civil - CREA PR 30.053/D