



DECRETO Nº 4855 DE 20 DE FEVEREIRO DE 2017

**APROVA DESMEMBRAMENTO DE
LOTE URBANO**

O Prefeito Municipal de Missal, Estado do Paraná, no uso de suas atribuições legais e com base nas Leis Municipais que compõem o Plano Diretor,

R E S O L V E

Art. 1º - Aprovar o Desmembramento (subdivisão) do imóvel "Lote Urbano nº 148, da Quadra nº 02", com área de 3.296,00 m², situado no Perímetro Urbano do Distrito de Dom Armando, Município de Missal, conforme Planta de Subdivisão e Memorial Descritivo anexos, que ficam fazendo parte do presente Decreto.

Art. 2º - Este Decreto entra em vigor na data de sua publicação.

GABINETE DO PREFEITO MUNICIPAL DE MISSAL, 20 DE FEVEREIRO DE 2017.


Hilário Jacó Willers
Prefeito Municipal

DESENHO: ADRIANO RODRIGUES DA SILVA

DATA: JANEIRO DE 2017

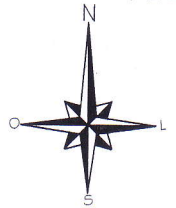
ESCALA: 1/750

TÍTULO:

MAPA DE SUBDIVISÃO DA LOTE URBANO Nº: 148, DISTRITO DE DOM ARMANDO-MISSAL

MATRICULA: 9.274

ÁREA DO LOTE Nº: 148 = 3.296,00m²



ÁREA DO LOTE REMANESCENTE 148-A:	1.765,49m ²
ÁREA DO LOTE DESMEMBRADO 148-B:	757,48m ²
ÁREA DO LOTE DESMEMBRADO 148:	773,03m ²



Aprovado em 20/02/2017
 PREFEITURA MUNICIPAL DE MISSAL

OBS: O LOTE 148-B SERA DESTINADO, ÚNICA E EXCLUSIVAMENTE
 PARA PROLONGAMENTO DA RUA CAMPO NOBRE .

PROPRIETARIOS:

Engenheiro CIVIL - CREA PR 30.653/D

ADEMAR FRANCISCO KREUZ
 CPF: 654.058.039-87
 RG: 4.127.171-0

ILDO JOSE KREUZ
 CPF: 607.964.999-34
 RG: 3.976.094-0

CARLOS LEOMAR KREUZ
 CPF: 406.789.969-15
 RG: 3.277.556
 P.P. ADEMAR FRANCISCO KREUZ
 CPF: 654.058.039-87

RESPONSÁVEL TÉCNICO:

Eng^o Civil
 Guido Jacó Steffens
 CREA-PR 14.655/D

Av. Dom Geraldo Sigaud, 292

MEMORIAL DESCRITIVO

Área do lote Urbano nº: 148 do Distrito Dom de Armando = 3.296,00m²

Limites e Confrontações do lote remanescente denominado de Lote Urbano nº: 148 com área de 773,03m²


Norte: Por uma linha reta medindo 52,12 metros, confrontando com o lote desmembrado nº:148-B.


Leste: Por uma linha reta medindo 10,01 metros, confrontando com parte do lote urbano nº:147-F-1.


Sul: Por uma linha reta medindo 4,86 metros, confrontando com o lote urbano nº:147-F-1; seguindo por outra linha reta medindo 51,00 metros, confrontando com o lote urbano nº: P147.

Oeste: Por uma linha reta medindo 19,02 metros, confrontando com lote nº:2D, da quadra nº:02.

Missal (PR) 20 de dezembro de 2016.


ADEMAR FRANCISCO KREUZ
CPF: 654.058.039-87
RG: 4.127.171-0


ILDO JOSE KREUZ
CPF: 607.964.999-34
RG: 3.976.094-0


CARLOS LEOMAR KREUZ
CPE: 406.789.969-15
RG: 3.277.556
P.P. ADEMAR FRANCISCO KREUZ
CPF: 654.058.039-87


GUIDO JACÓ STEFFENS
CREA-PR: 14.655/D



Aprovado em 20 / 02 / 2017
PREFEITURA MUNICIPAL DE MISSAL


Mauri Denadai Gebart
Engenheiro CIVIL - CREA PR 08.653/D

MEMORIAL DESCRITIVO

Área do lote Urbano nº: 148 do Distrito Dom de Armando = 3.296,00m²

Limites e Confrontações do lote desmembrada denominado de Lote Urbano nº: 148-A com área de 1.765,49m²


Norte: Por uma linha reta medindo 12,54 metros, confrontando com o lote nº:4A, seguindo por outra linha reta medindo 29,98 metros, confrontando com o lote 05, ambos da quadra nº:02.


Leste: Por uma linha reta medindo 38,93 metros, confrontando com parte do lote rural nº:145.


Sul: Por uma linha reta medindo 48,79 metros, confrontando com o lote também desmembrado nº:148-B.

Oeste: Por uma linha reta medindo 38,66 metros, confrontando com o lote nº:2B, da quadra nº:02.

Missal (PR) 20 de dezembro de 2016.


ADEMAR FRANCISCO KREUZ
CPF: 654.058.039-87
RG: 4.127.171-0


ILDO JOSE KREUZ
CPF: 607.964.999-34
RG: 3.976.094-0


CARLOS LEOMAR KREUZ
CPF: 406.789.969-15
RG: 3.277.556

P.P. ADEMAR FRANCISCO KREUZ
CPF: 654.058.039-87




GUIDO JACÓ STEFFENS
CREA-PR: 14.655/D

Aprovado em 20/02/2017
PREFEITURA MUNICIPAL DE MISSAL


Mauri Donádel Gebert
Engenheiro CIVIL - CREA PR 30.653/D

MEMORIAL DESCRITIVO

Área do lote Urbano nº: 148 do Distrito Dom de Armando = 3.296,00m²

Limites e Confrontações do lote desmembrado denominado de Lote Urbano nº: 148-B com área de 757,48m²

OBS: O lote nº 148-B será destinado, única e exclusivamente para prolongamento da Rua Campo Nobre.

Norte: Por uma linha reta medindo 48,79 metros, confrontando com o lote também desmembrado nº:148-A.

Leste: Por uma linha reta medindo 15,15 metros, confrontando com parte do lote urbano nº:147-F-1.

Sul: Por uma linha reta medindo 52,12 metros, confrontando com o lote remanescente nº:148.

Oeste: Por uma linha reta medindo 15,06 metros, confrontando com a Rua Campo Nobre.

Missal (PR) 20 de dezembro de 2016.




ADEMAR FRANCISCO KREUZ
CPF: 654.058.039-87
RG: 4.127.171-0



ILDO JOSE KREUZ
CPF: 607.964.999-34
RG: 3.976.094-0




CARLOS LEOMAR KREUZ
CPF: 406.789.969-15
RG: 3.277.556
P.P. ADEMAR FRANCISCO KREUZ
CPF: 654.058.039-87



GUIDO JACÓ STEFFENS
• CREA-PR: 14.655/D



Aprovado em 20 / 12 / 2017
PREFEITURA MUNICIPAL DE MISSAL


Mauri Roberto Gabert
Engenheiro CIVIL - CREA PR 30.053/D