



DECRETO Nº 4862 DE 16 DE MARÇO DE 2017

**APROVA DESMEMBRAMENTO DE
LOTE URBANO**

O Prefeito Municipal de Missal, Estado do Paraná, no uso de suas atribuições legais e com base nas Leis Municipais que compõem o Plano Diretor,

R E S O L V E

Art. 1º - Aprovar o Desmembramento (subdivisão) do imóvel "Lote Urbano nº 09, da Quadra nº 39", com área de 5.000,00 m², situado no Perímetro Urbano do Município de Missal, conforme Planta de Subdivisão e Memorial Descritivo anexos, que ficam fazendo parte do presente Decreto.

Art. 2º - Este Decreto entra em vigor na data de sua publicação.

GABINETE DO PREFEITO MUNICIPAL DE MISSAL, 16 DE MARÇO DE 2017.

Hilário Jacó Willers
Prefeito Municipal

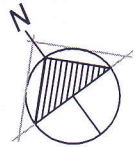
DESENHO: ANDREIA KLIER

DATA: MARÇO DE 2017

ESCALA: 1/75









TÍTULO:

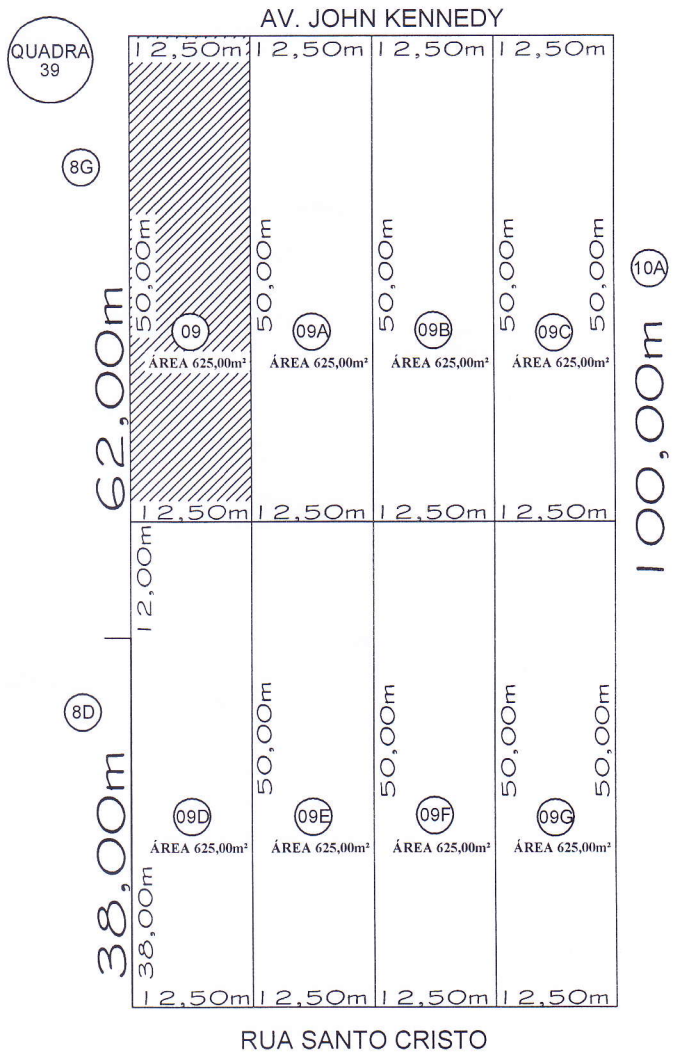
MAPA DE SUBDIVISÃO
LOTE URBANO Nº09, QUADRA Nº39
CENTRO - MISSAL - PR



MATRICULA: 2.558

ÁREA DO URBANO Nº: 09 = 5.000,00m²


-  LOTE URBANO Nº9 DA QUADRA Nº39 A: 625,00m²
-  LOTE URBANO Nº9A DA QUADRA Nº39 A: 625,00m²
-  LOTE URBANO Nº9B DA QUADRA Nº39 A: 625,00m²
-  LOTE URBANO Nº9C DA QUADRA Nº39 A: 625,00m²
-  LOTE URBANO Nº9D DA QUADRA Nº39 A: 625,00m²
-  LOTE URBANO Nº9E DA QUADRA Nº39 A: 625,00m²
-  LOTE URBANO Nº9F DA QUADRA Nº39 A: 625,00m²
-  LOTE URBANO Nº9G DA QUADRA Nº39 A: 625,00m²



PROPRIETÁRIO

MUNICIPIO DE MISSAL
CNPJ: 78.101.847/0001-50

RESPONSÁVEL TÉCNICO:


ANDERSON SCHWENDLER
ENGENHEIRO CIVIL
CREA-PR 114969/D

PLANTA DE
SUBDIVISÃO
ÁREA TOTAL=5.000,00m²



Aprovado em 16 / 03 / 2017
PREFEITURA MUNICIPAL DE MISSAL


Marlon Donadol Geber
Engenheiro CIVIL - CREA PR 30.053/D

MEMORIAL DESCRITIVO

Memorial descritivo da área desmembrada do lote urbano N° 09 da quadra N°39 – Situado no Perímetro Urbano de Missal – PR.

Área do lote n° 09.....625,00m²

LIMITES DE CONFRONTAÇÕES

NORTE: Por uma linha reta medindo 12,50 metros, confrontando com a Av. John Kennedy.

LESTE: Por uma linha reta medindo 50,00 metros, confrontando com o lote desmembrado n° 09-A.

SUL: Por uma linha reta medindo 12,50 metros, confrontando com o lote desmembrado n° 09-D.


OESTE: Por uma linha reta medindo 50,00 metros, confrontando com o lote urbano n° 08-G.

Missal (PR), 10 de Março de 2017.


Proprietário:



MUNICÍPIO DE MISSAL
CNPJ: 78.101.847/0001-50



Resp. Técnico:



ANDERSON SCHWENDLER
ENGENHEIRO CIVIL
CREA-PR 114969/D

Aprovado em 16/03/2017
PREFEITURA MUNICIPAL DE MISSAL



Mauri Donadel Gebert
Engenheiro CIVIL - CREA PR 90.653/D

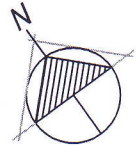
DESENHO: ANDREIA KLIER

DATA: MARÇO DE 2017

ESCALA: 1/75

TÍTULO:

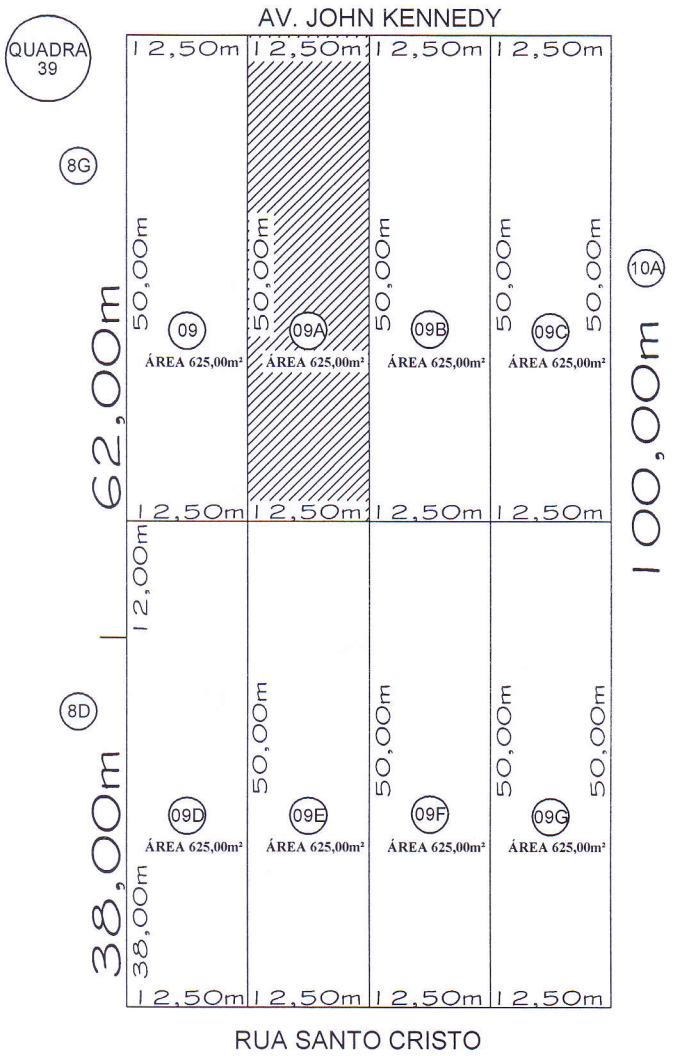
MAPA DE SUBDIVISÃO
LOTE URBANO Nº09, QUADRA Nº39
CENTRO - MISSAL - PR



MATRICULA: 2.558

ÁREA DO URBANO Nº: 09 = 5.000,00m²

- LOTE URBANO Nº9 DA QUADRA Nº39 A: 625,00m²
- LOTE URBANO Nº9A DA QUADRA Nº39 A: 625,00m²
- LOTE URBANO Nº9B DA QUADRA Nº39 A: 625,00m²
- LOTE URBANO Nº9C DA QUADRA Nº39 A: 625,00m²
- LOTE URBANO Nº9D DA QUADRA Nº39 A: 625,00m²
- LOTE URBANO Nº9E DA QUADRA Nº39 A: 625,00m²
- LOTE URBANO Nº9F DA QUADRA Nº39 A: 625,00m²
- LOTE URBANO Nº9G DA QUADRA Nº39 A: 625,00m²



PROPRIETÁRIO

MUNICIPIO DE MISSAL
CNPJ: 78.101.847/0001-50

RESPONSÁVEL TÉCNICO:

ANDERSON SCHWENDLER
ENGENHEIRO CIVIL
CREA-PR 114969/D

PLANTA DE
SUBDIVISÃO
ÁREA TOTAL=5.000,00m²



Aprovado em 16/03/2017
PREFEITURA MUNICIPAL DE MISSAL

Marly Dandael Gebert
Engenheira Civil - CREA PR 30.653/D

MEMORIAL DESCRITIVO

Memorial descritivo da área desmembrada do lote urbano N° 09 da quadra N°39 – Situado no Perímetro Urbano de Missal – PR.

Área do lote n° 09-A.....625,00m²

LIMITES DE CONFRONTAÇÕES

NORTE: Por uma linha reta medindo 12,50 metros, confrontando com a Av. John Kennedy.


LESTE: Por uma linha reta medindo 50,00 metros, confrontando com o lote desmembrado n° 09-B.

SUL: Por uma linha reta medindo 12,50 metros, confrontando com o lote desmembrado n° 09-E.

OESTE: Por uma linha reta medindo 50,00 metros, confrontando com o lote remanescente n° 09.


Missal (PR), 10 de Março de 2017.

Proprietário:



MUNICÍPIO DE MISSAL
CNPJ: 78.101.847/0001-50

Resp. Técnico:



ANDERSON SCHWENDLER
ENGENHEIRO CIVIL
CREA-PR 114969/D

Aprovado em 16 / 03 / 2017
PREFEITURA MUNICIPAL DE MISSAL



Mauri Donadel Gebort
Engenheiro CIVIL - CREA PR 30.653/D



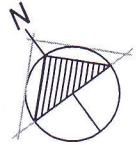
DESENHO: ANDREIA KLIER

DATA: MARÇO DE 2017

ESCALA: 1/75

TÍTULO:

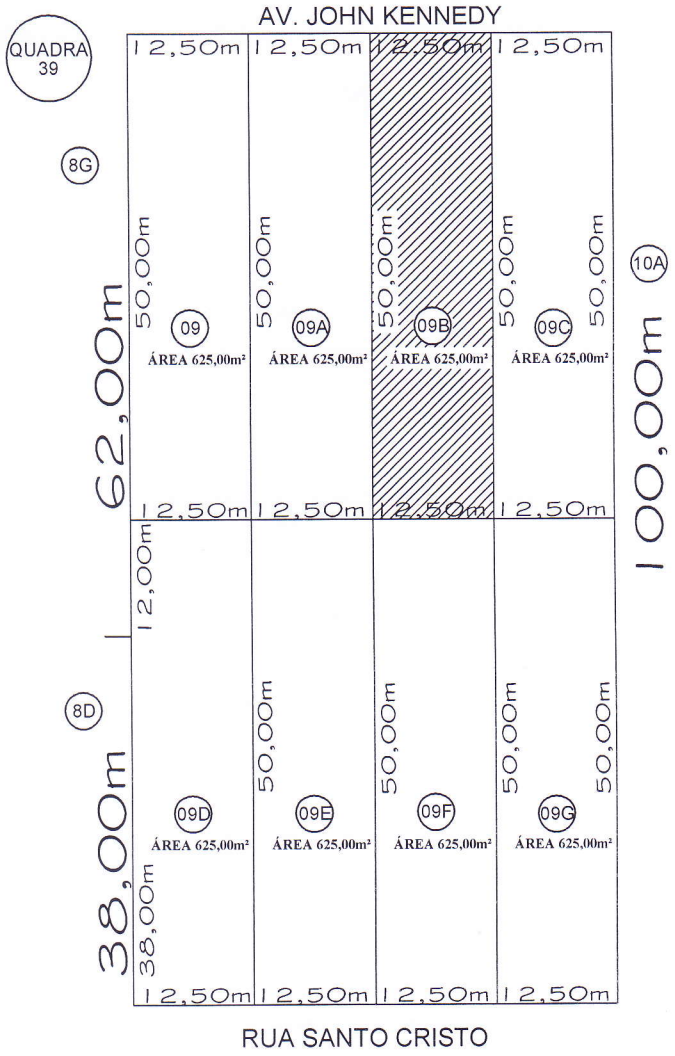
MAPA DE SUBDIVISÃO
LOTE URBANO Nº09, QUADRA Nº39
CENTRO - MISSAL - PR



MATRICULA: 2.558

ÁREA DO URBANO Nº: 09 = 5.000,00m²

- LOTE URBANO Nº9 DA QUADRA Nº39 A: 625,00m²
- LOTE URBANO Nº9A DA QUADRA Nº39 A: 625,00m²
- LOTE URBANO Nº9B DA QUADRA Nº39 A: 625,00m²
- LOTE URBANO Nº9C DA QUADRA Nº39 A: 625,00m²
- LOTE URBANO Nº9D DA QUADRA Nº39 A: 625,00m²
- LOTE URBANO Nº9E DA QUADRA Nº39 A: 625,00m²
- LOTE URBANO Nº9F DA QUADRA Nº39 A: 625,00m²
- LOTE URBANO Nº9G DA QUADRA Nº39 A: 625,00m²



PROPRIETÁRIO

MUNICIPIO DE MISSAL
CNPJ: 78.101.847/0001-50

RESPONSÁVEL TÉCNICO:

Anderson Schwendler
ANDERSON SCHWENDLER
ENGENHEIRO CIVIL
CREA-PR 114969/D

[Signature]

PLANTA DE SUBDIVISÃO
ÁREA TOTAL=5.000,00m²

**PREFEITURA MUNICIPAL
GABINETE DO PREFEITO
MISSAL - PR**

Aprovado em 16/03/2017
PREFEITURA MUNICIPAL DE MISSAL

[Signature]
Mauri Denadai Gabari
Engenheiro Civil - CREA PR 30.653/D

MEMORIAL DESCRITIVO

Memorial descritivo da área desmembrada do lote urbano N° 09 da quadra N°39 – Situado no Perímetro Urbano de Missal – PR.

Área do lote n° 09-B.....625,00m²

LIMITES DE CONFRONTAÇÕES

NORTE: Por uma linha reta medindo 12,50 metros, confrontando com a Av. John Kennedy.

LESTE: Por uma linha reta medindo 50,00 metros, confrontando com o lote desmembrado n° 09-C.

SUL: Por uma linha reta medindo 12,50 metros, confrontando com o lote desmembrado n° 09-F.


OESTE: Por uma linha reta medindo 50,00 metros, confrontando com o lote desmembrado n° 09-A.

Missal (PR), 10 de Março de 2017.

Proprietário:




MUNICÍPIO DE MISSAL
CNPJ: 78.101.847/0001-50



PREFEITURA MUNICIPAL
GABINETE DO PREFEITO
MISSAL - PR

Resp. Técnico:



ANDERSON SCHWENDLER
ENGENHEIRO CIVIL
CREA-PR 114969/D

Aprovado em 16/03/2017
PREFEITURA MUNICIPAL DE MISSAL



Marcelo Pozzardi Gabert
Engenheiro Civil - CREA PR 90.653/D

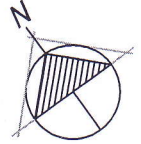
DESENHO: ANDREIA KLIER

DATA: MARÇO DE 2017

ESCALA: 1/75

TÍTULO:

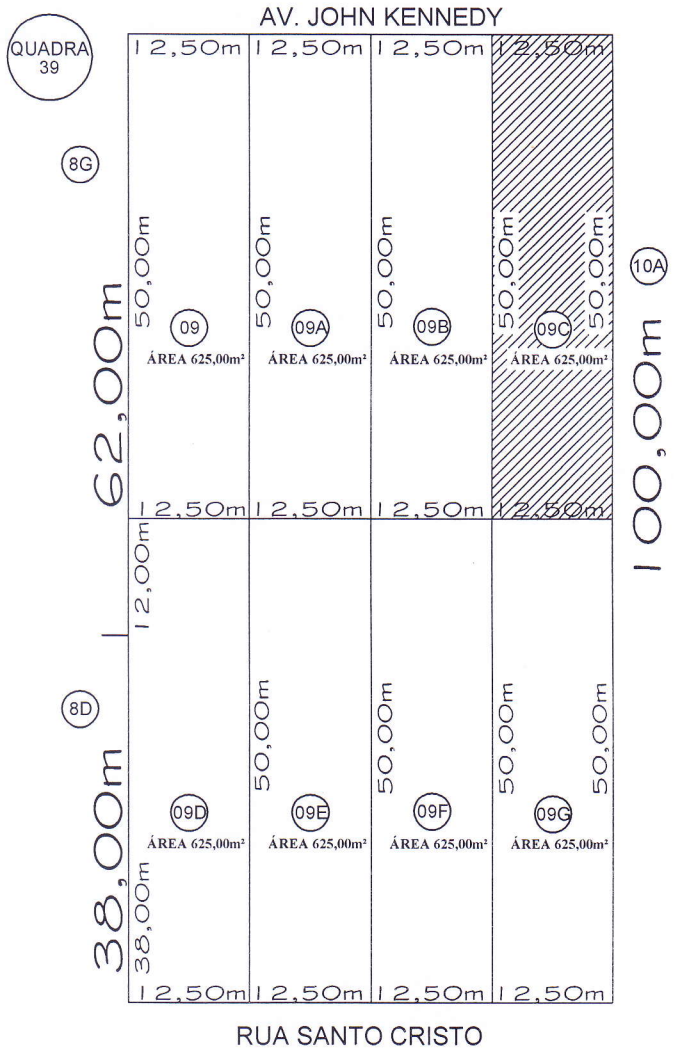
MAPA DE SUBDIVISÃO
LOTE URBANO Nº09, QUADRA Nº39
CENTRO - MISSAL - PR



MATRICULA: 2.558

ÁREA DO URBANO Nº: 09 = 5.000,00m²

- LOTE URBANO Nº9 DA QUADRA Nº39 A: 625,00m²
- LOTE URBANO Nº9A DA QUADRA Nº39 A: 625,00m²
- LOTE URBANO Nº9B DA QUADRA Nº39 A: 625,00m²
- LOTE URBANO Nº9C DA QUADRA Nº39 A: 625,00m²
- LOTE URBANO Nº9D DA QUADRA Nº39 A: 625,00m²
- LOTE URBANO Nº9E DA QUADRA Nº39 A: 625,00m²
- LOTE URBANO Nº9F DA QUADRA Nº39 A: 625,00m²
- LOTE URBANO Nº9G DA QUADRA Nº39 A: 625,00m²



PROPRIETÁRIO

MUNICÍPIO DE MISSAL
CNPJ: 78.101.847/0001-50

RESPONSÁVEL TÉCNICO:

ANDERSON SCHWENDLER
ENGENHEIRO CIVIL
CREA-PR 114969/D

PLANTA DE
SUBDIVISÃO
ÁREA TOTAL=5.000,00m²



Aprovado em 16/03/2017
PREFEITURA MUNICIPAL DE MISSAL

Mauri Donadel Gaberl
Engenheiro CIVIL - CRZ A PR 99.653/D

MEMORIAL DESCRITIVO

Memorial descritivo da área desmembrada do lote urbano N° 09 da quadra N°39 – Situado no Perímetro Urbano de Missal – PR.

Área do lote n° 09-C.....625,00m²

LIMITES DE CONFRONTAÇÕES

NORTE: Por uma linha reta medindo 12,50 metros, confrontando com a Av. John Kennedy.


LESTE: Por uma linha reta medindo 50,00 metros, confrontando com o lote urbano n° 10-A.

SUL: Por uma linha reta medindo 12,50 metros, confrontando com o lote desmembrado n° 09-G.

OESTE: Por uma linha reta medindo 50,00 metros, confrontando com o lote desmembrado n° 09-B.

Missal (PR), 10 de Março de 2017.


Proprietário:




MUNICÍPIO DE MISSAL

CNPJ: 78.101.847/0001-50

Resp. Técnico:



ANDERSON SCHWENDLER
ENGENHEIRO CIVIL
CREA-PR 114969/D



Aprovado em 16/03/2017
PREFEITURA MUNICIPAL DE MISSAL



Mauro David de Godoy
Engenheiro Civil - CREA PR 80.653/D

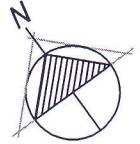
DESENHO: ANDREIA KLIER

DATA: MARÇO DE 2017

ESCALA: 1/75

TÍTULO:

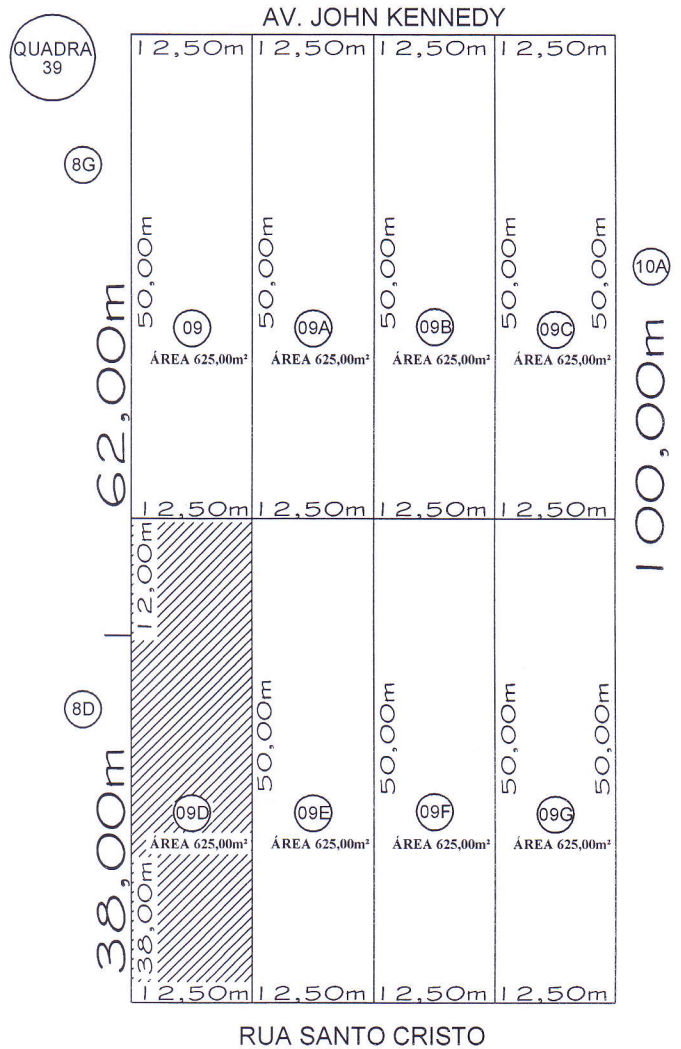
**MAPA DE SUBDIVISÃO
LOTE URBANO Nº09, QUADRA Nº39
CENTRO - MISSAL - PR**



MATRICULA: 2.558

ÁREA DO URBANO Nº: 09 = 5.000,00m²

- LOTE URBANO Nº9 DA QUADRA Nº39 A: 625,00m²
- LOTE URBANO Nº9A DA QUADRA Nº39 A: 625,00m²
- LOTE URBANO Nº9B DA QUADRA Nº39 A: 625,00m²
- LOTE URBANO Nº9C DA QUADRA Nº39 A: 625,00m²
- LOTE URBANO Nº9D DA QUADRA Nº39 A: 625,00m²
- LOTE URBANO Nº9E DA QUADRA Nº39 A: 625,00m²
- LOTE URBANO Nº9F DA QUADRA Nº39 A: 625,00m²
- LOTE URBANO Nº9G DA QUADRA Nº39 A: 625,00m²



PROPRIETÁRIO

MUNICIPIO DE MISSAL
CNPJ: 78.101.847/0001-50

RESPONSÁVEL TÉCNICO:

ANDERSON SCHWENDLER
ENGENHEIRO CIVIL
CREA-PR 114969/D

PLANTA DE
SUBDIVISÃO
ÁREA TOTAL=5.000,00m²



Aprovado em 16/03/2017
PREFEITURA MUNICIPAL DE MISSAL

Manoel Donatelo Gabart
Engenheiro Civil - CREA PR 20.658/D

MEMORIAL DESCRITIVO

Memorial descritivo da área desmembrada do lote urbano N° 09 da quadra N°39 – Situado no Perímetro Urbano de Missal – PR.

Área do lote n° 09-D.....625,00m²

LIMITES DE CONFRONTAÇÕES

NORTE: Por uma linha reta medindo 12,50 metros, confrontando com o lote remanescente n° 09.

LESTE: Por uma linha reta medindo 50,00 metros, confrontando com o lote desmembrado n° 09-E.

SUL: Por uma linha reta medindo 12,50 metros, confrontando com a Rua Santo Cristo.

OESTE: Por uma linha reta medindo 38,00 metros, confrontando com o lote urbano n° 08-D, seguido por outra linha reta medindo 12,00 metros, confrontando com parte do lote urbano n° 08-G.


Missal (PR), 10 de Março de 2017.

Proprietário:



MUNICÍPIO DE MISSAL
CNPJ: 78.101.847/0001-50


Resp. Técnico:



ANDERSON SCHWENDLER
ENGENHEIRO CIVIL
CREA-PR 114969/D



Aprovado em 16 / 03 / 2017
PREFEITURA MUNICIPAL DE MISSAL



Mauri Donadel Gebert
Engenheiro CIVIL - CREA PR 90.659/D

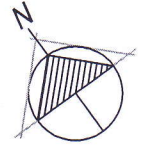
DESENHO: ANDREIA KLIER

DATA: MARÇO DE 2017

ESCALA: 1/75

TÍTULO:

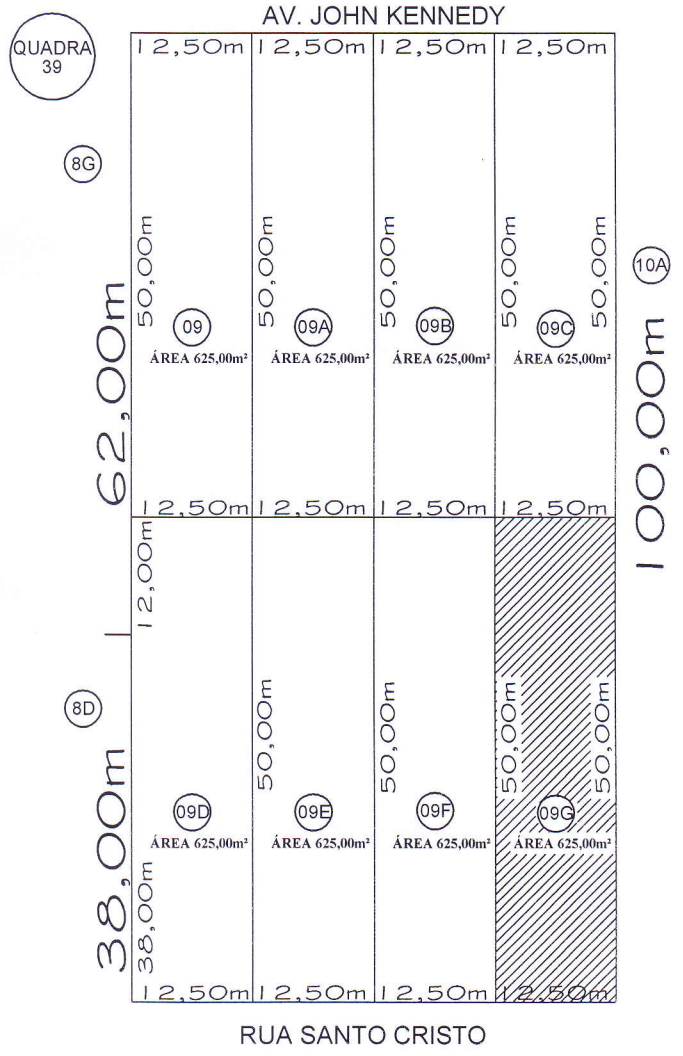
**MAPA DE SUBDIVISÃO
LOTE URBANO Nº09, QUADRA Nº39
CENTRO - MISSAL - PR**



MATRICULA: 2.558

ÁREA DO URBANO Nº: 09 = 5.000,00m²

- LOTE URBANO Nº9 DA QUADRA Nº39 A: 625,00m²
- LOTE URBANO Nº9A DA QUADRA Nº39 A: 625,00m²
- LOTE URBANO Nº9B DA QUADRA Nº39 A: 625,00m²
- LOTE URBANO Nº9C DA QUADRA Nº39 A: 625,00m²
- LOTE URBANO Nº9D DA QUADRA Nº39 A: 625,00m²
- LOTE URBANO Nº9E DA QUADRA Nº39 A: 625,00m²
- LOTE URBANO Nº9F DA QUADRA Nº39 A: 625,00m²
- LOTE URBANO Nº9G DA QUADRA Nº39 A: 625,00m²



PROPRIETÁRIO

[Handwritten signature]

MUNICÍPIO DE MISSAL
CNPJ: 78.101.847/0001-50

RESPONSÁVEL TÉCNICO:

[Handwritten signature]
ANDERSON SCHWENDLER
ENGENHEIRO CIVIL
CREA-PR 114969/D

[Handwritten signature]

PLANTA DE
SUBDIVISÃO
ÁREA TOTAL=5.000,00m²



Aprovado em 16/03/2017
PREFEITURA MUNICIPAL DE MISSAL

[Handwritten signature]
Mauro Donateli Gebert
Engenheiro Civil - CREA - PR 40.000/0

MEMORIAL DESCRITIVO

Memorial descritivo da área desmembrada do lote urbano N° 09 da quadra N°39 – Situado no Perímetro Urbano de Missal – PR.

Área do lote n° 09-C.....625,00m²

LIMITES DE CONFRONTAÇÕES

NORTE: Por uma linha reta medindo 12,50 metros, confrontando com o lote desmembrado n° 09-C.


LESTE: Por uma linha reta medindo 50,00 metros, confrontando com o lote urbano n° 10-A.

SUL: Por uma linha reta medindo 12,50 metros, confrontando com a Rua Santo Cristo.


OESTE: Por uma linha reta medindo 50,00 metros, confrontando com o lote desmembrado n° 09-F.

Missal (PR), 10 de Março de 2017. \


Proprietário:



MUNICÍPIO DE MISSAL
CNPJ: 78.101.847/0001-50




Resp. Técnico:



ANDERSON SCHWENDELE
ENGENHEIRO CIVIL
CREA-PR 114969/D

Aprovado em 16 / 03 / 2017
PREFEITURA MUNICIPAL DE MISSAL



Marcel Donadell Gebert
Engenheiro Civil - CREA PR 20.043/D

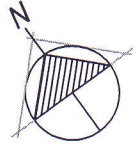
DESENHO: ANDREIA KLIER

DATA: MARÇO DE 2017

ESCALA: 1/75

TÍTULO:

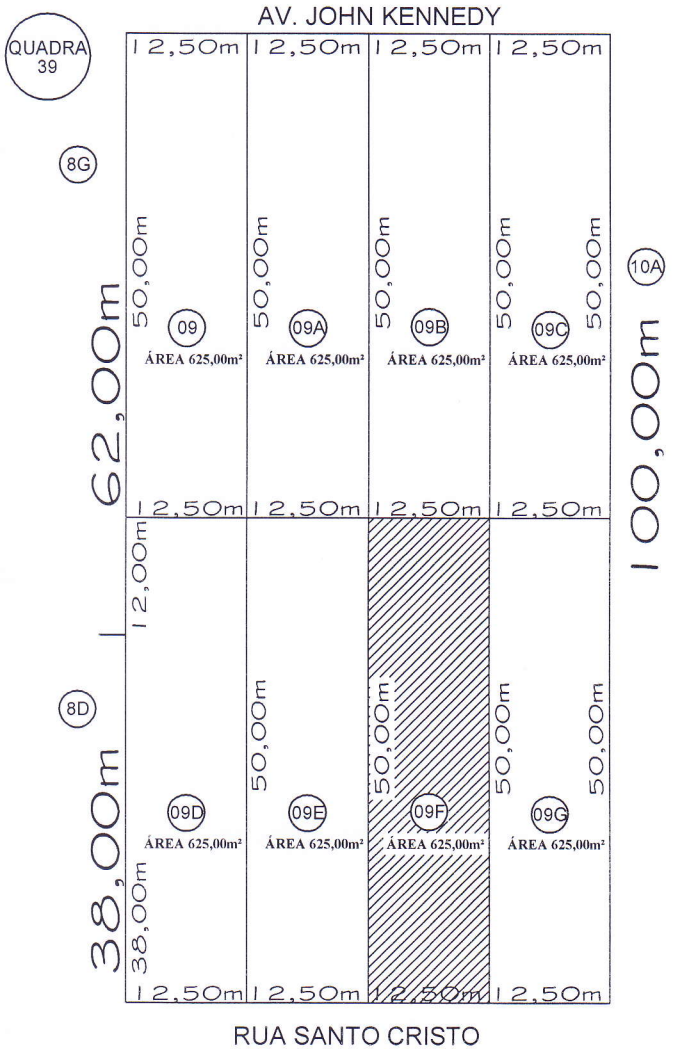
MAPA DE SUBDIVISÃO
LOTE URBANO Nº09, QUADRA Nº39
CENTRO - MISSAL - PR



MATRICULA: 2.558

ÁREA DO URBANO Nº: 09 = 5.000,00m²

- LOTE URBANO Nº9 DA QUADRA Nº39 A: 625,00m²
- LOTE URBANO Nº9A DA QUADRA Nº39 A: 625,00m²
- LOTE URBANO Nº9B DA QUADRA Nº39 A: 625,00m²
- LOTE URBANO Nº9C DA QUADRA Nº39 A: 625,00m²
- LOTE URBANO Nº9D DA QUADRA Nº39 A: 625,00m²
- LOTE URBANO Nº9E DA QUADRA Nº39 A: 625,00m²
- LOTE URBANO Nº9F DA QUADRA Nº39 A: 625,00m²
- LOTE URBANO Nº9G DA QUADRA Nº39 A: 625,00m²



PROPRIETÁRIO

[Handwritten signature]

MUNICÍPIO DE MISSAL
CNPJ: 78.101.847/0001-50

RESPONSÁVEL TÉCNICO:

[Handwritten signature]
ANDERSON SCHWENDLER
ENGENHEIRO CIVIL
CREA-PR 114969/D

[Handwritten signature]

PLANTA DE
SUBDIVISÃO
ÁREA TOTAL=5.000,00m²

PREFEITURA MUNICIPAL
GABINETE DO PREFEITO
MISSAL - PR

Aprovado em 12/1 03 / 2017
PREFEITURA MUNICIPAL DE MISSAL

[Handwritten signature]
Maur. Daniel Gebert
Engenheiro CREA - CREA PR 40.053/D

MEMORIAL DESCRITIVO

Memorial descritivo da área desmembrada do lote urbano N° 09 da quadra N°39 – Situado no Perímetro Urbano de Missal – PR.

Área do lote n° 09-F.....625,00m²

LIMITES DE CONFRONTAÇÕES

NORTE: Por uma linha reta medindo 12,50 metros, confrontando com o lote desmembrado n° 09-B.

LESTE: Por uma linha reta medindo 50,00 metros, confrontando com o lote desmembrado n° 09-G.

SUL: Por uma linha reta medindo 12,50 metros, confrontando com a Rua Santo Cristo.

OESTE: Por uma linha reta medindo 50,00 metros, confrontando com o lote desmembrado n° 09-E.

Missal (PR), 10 de Março de 2017.

Proprietário: _____

MUNICÍPIO DE MISSAL
CNPJ: 78.101.847/0001-50



Resp. Técnico: _____

ANDERSON SCHWENDLE
ENGENHEIRO CIVIL
CREA-PR 114969/D

Aprovado em 16 / 03 / 2017
PREFEITURA MUNICIPAL DE MISSAL

Moacyr Donadai Gebert
Engenheiro Civil - CREA PR 30. 77/D

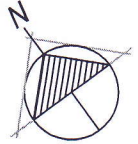
DESENHO: ANDREIA KLIER

DATA: MARÇO DE 2017

ESCALA: 1/75

TÍTULO:

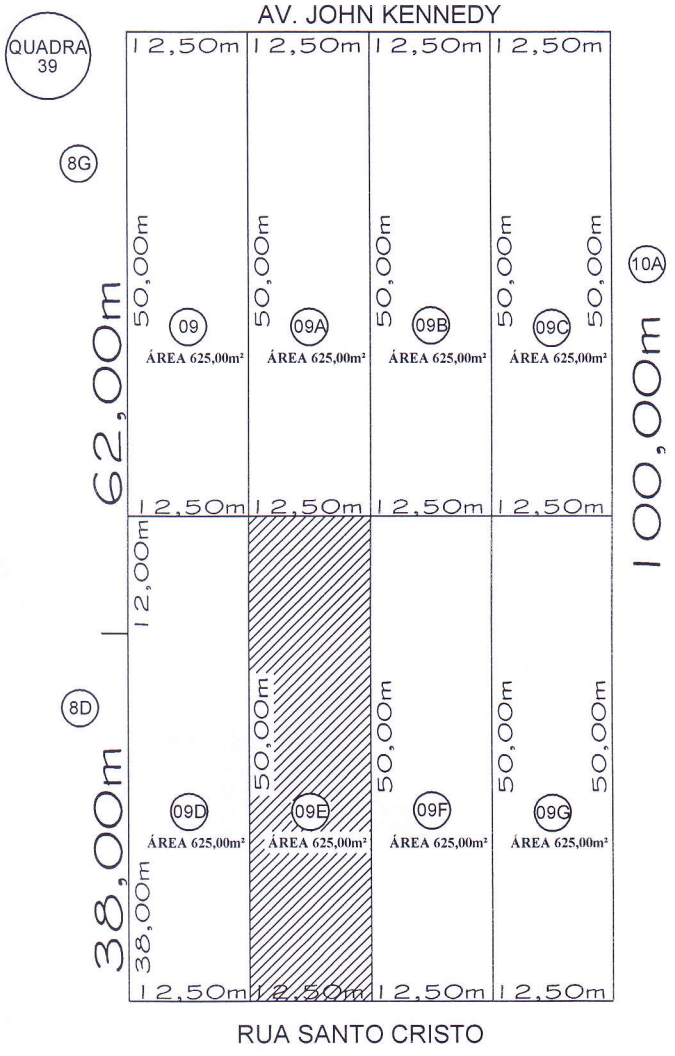
MAPA DE SUBDIVISÃO
LOTE URBANO Nº09, QUADRA Nº39
CENTRO - MISSAL - PR



MATRICULA: 2.558

ÁREA DO URBANO Nº: 09 = 5.000,00m²

- LOTE URBANO Nº9 DA QUADRA Nº39 A: 625,00m²
- LOTE URBANO Nº9A DA QUADRA Nº39 A: 625,00m²
- LOTE URBANO Nº9B DA QUADRA Nº39 A: 625,00m²
- LOTE URBANO Nº9C DA QUADRA Nº39 A: 625,00m²
- LOTE URBANO Nº9D DA QUADRA Nº39 A: 625,00m²
- LOTE URBANO Nº9E DA QUADRA Nº39 A: 625,00m²
- LOTE URBANO Nº9F DA QUADRA Nº39 A: 625,00m²
- LOTE URBANO Nº9G DA QUADRA Nº39 A: 625,00m²



PROPRIETÁRIO

[Handwritten signature]

MUNICÍPIO DE MISSAL
CNPJ: 78.101.847/0001-50

RESPONSÁVEL TÉCNICO:

[Handwritten signature]
ANDERSON SCHWENDLER
ENGENHEIRO CIVIL
CREA-PR 114969/D

[Handwritten signature]

PLANTA DE
SUBDIVISÃO
ÁREA TOTAL=5.000,00m²



Aprovado em 16/03/2017
PREFEITURA MUNICIPAL DE MISSAL

[Handwritten signature]
Maurício Gabriel
Engenheiro Civil - CREA PR 99.653/D

MEMORIAL DESCRITIVO

Memorial descritivo da área desmembrada do lote urbano N° 09 da quadra N°39 – Situado no Perímetro Urbano de Missal – PR.

Área do lote n° 09-E.....625,00m²

LIMITES DE CONFRONTAÇÕES

NORTE: Por uma linha reta medindo 12,50 metros, confrontando com o lote desmembrado n° 09-A.

LESTE: Por uma linha reta medindo 50,00 metros, confrontando com o lote desmembrado n° 09-F.

SUL: Por uma linha reta medindo 12,50 metros, confrontando com a Rua Santo Cristo.


OESTE: Por uma linha reta medindo 50,00 metros, confrontando com o lote desmembrado n° 09-D.

Missal (PR), 10 de Março de 2017.


Proprietário:



MUNICÍPIO DE MISSAL
CNPJ: 78.101.847/0001-50



Resp. Técnico:



ANDERSON SCHWENDLER
ENGENHEIRO CIVIL
CREA-PR 114969/D

Aprovado em 16 / 03 / 2017
PREFEITURA MUNICIPAL DE MISSAL



Manoel Donadell Gabot
Engenheiro Civil - CREA PR 30.053/D

Município de Missal


ESTADO DO PARANÁ



AUTORIZAÇÃO DE DEMOLIÇÃO

DECLARAMOS, para fins de comprovação junto à ORGÃOS PÚBLICOS, que o imóvel pertencente à PREFEITURA MUNICIPAL DE MISSAL, Lote Urbano nº 09, Quadra 39, localizado na Avenida John Kennedy – Centro, registrado no Cartório de Imóveis da Comarca de Medianeira – PR sob a matrícula nº 2.558, possui as seguintes edificações: barracão de madeira com 242,90m²; barracão de madeira com 197,00m²; e uma residência em alvenaria com 117,25m²; totalizando uma área construída de 557,15m². Este total será demolido no prazo de 30 (trinta) dias a partir da data da autorização.

Missal - PR, 20 de março de 2017.


ANDERSON SCHWENDLER
ENGENHEIRO CIVIL
CREA-PR 114969/D


Município de Missal

ESTADO DO PARANÁ



DECLARAÇÃO

DECLARAMOS, para fins de comprovação junto à ÓRGÃOS PÚBLICOS, que o imóvel pertencente a PREFEITURA MUNICIPAL DE MISSAL, Lote Urbano nº 09, Quadra nº 39, localizado na Avenida John Kennedy – Centro, registrado no Cartório de Imóveis da Comarca de Medianeira – PR sob a matrícula nº 2.558, não possui edificação.


ANDERSON SCHWENDLER
ENGENHEIRO CIVIL
CREA-PR 114969/D

Missal-PR, 22 de Março de 2017.

REGISTRO GERAL

FICHA

001

MATRÍCULA Nº 2.558

RUBRICA

Della Pasqua

DATA: 03 de dezembro de 1976.

IMÓVEL: LOTE URBANO RESIDENCIAL Nº9, da quadra nº39, com a área de 5.000m², situado no perímetro da "Cidade Missal", distrito de Missal, neste município, tendo as seguintes confrontações: Frente numa distância de 50,0metros, com a Avenida Presidente John Kennedy; Fundo numa distância de 50,0metros, com a Rua Santo Cristo; De um lado numa distância de 100,0metros, com o lote urbano residencial nº10 De outro lado, numa distância de 100,0metros, com o lote urbano residencial nº8 (oito).

PROPRIETÁRIA: MITRAS DIOCESANAS DE JACAREZINHO, PALMAS E FÓZ DO I = GUAÇU (TOLEDO), repr. pela firma Sipa-Colonizadora Ltda., com sede em Missal, neste município e Comarca.

REGISTRO ANTERIOR: 255 livro 3 deste Ofício. Dou fé. *Della Pasqua*

M-2.558. Protocolo 6.694. 03 de dezembro de 1976.

TRANSMITENTE: MITRAS DIOCESANAS DE JACAREZINHO, PALMAS E FÓZ DO I = GUAÇU, (TOLEDO), acima qualificadas.

ADQUIRENTE: INÁCIO SCHERER, brasileiro, casado, industrial, residente em Missal, neste município. CIC 125.812.919

TÍTULO: Escritura Pública de Compra e Venda, lavrada nas Notas do Tabelião Laci Deonísio Giehl, de Missal, datada de 18/6/70, no livro 1, fls 68/69.

VALOR: Cr\$ 3.000,00. Dou fé. *Della Pasqua*

RI-2.558. Protocolo 6.694. 03 de dezembro de 1976. Hipotecado o imóvel ao Banco do Brasil S/A., Ag. desta cidade, CGC 0000000/0735, - conforme EAI 76/2460, no valor de Cr\$ 135.450,00 para aquisição de máquina e impl. agrícolas, com vencimento para 31 de julho de 1981, com juros de 15% a.a. Custas-Cr\$ 132,00. EM 1º grau. Obrigam-se as partes pelas demais condições da Cédula. Dou fé. *Della Pasqua*

RAL-3.201. Protocolo 6.694. 03 de dezembro de 1976. Emitente-Inácio Scherer e sua mulher. Credor-Banco do Brasil S/A., Ag. desta cidade Penhor de máquina. Dou fé. *Della Pasqua*

AV2-2.558. Protocolo 16.694. 01 de Fevereiro de 1978.

Conforme Aditivo de Re-Ratificação, o nº do motor do trator apenado é D 226.0415.093, e não como constou anteriormente. Ficando a referida Cédula retificada nos seus demais termos. Dou fé. *Della Pasqua*

Quitado o RI-2.558, conforme recibo do Banco Credor, em 20.5.80, assinado por Erasmo de Julio-Gerente e outros, que fica arquivado neste ofício, Doc.523/80. Dou fé. *Della Pasqua*

R2-2.558. Protocolo nº24.804. 08 de abril de 1980.

TRANSMITENTES: INÁCIO SCHERER, do comércio e sua mulher MARIA SELITA WESCHENFELDER SCHERER, do lar, brasileiros, casados, pelo regime de comunhão universal de bens, residentes no distrito de Missal, neste Município, portadores do CPF nº125.812.919-15.

ADQUIRENTE: MILTON SULZBACH, brasileiro, casado, industrialista, residente no distrito de Missal, Município, CPF nº160.309.319-20.

SEGUIE NO VERSO

MATRÍCULA Nº
2.558

CONTINUAÇÃO

PUBLICO: Escritura Pública de compra e venda, lavrada nas Notas do Tabelião Laci Deonísio Giehl, de Missal, datada de 25 de março de 1980, no livro nº 3-E, fls 168/169.

VALOR: Cr\$50.000,00. Dou fé. *Emat*

AV3-2.558. Protocolo nº39.598. 06 de fevereiro de 1985. Fica fazendo parte do imóvel da presente matrícula a benfeitoria constante de uma casa de residência com 197m2, para residência, conforme Alvará de Habite-se nº 15/84 de 30/7/84 e Certidão Negativa de Débito, protocolo nº0348, de 15/08/84. Ficando ditos documentos arquivados neste - ofício. Doc.51/85. Dou fé. *Emat*

AV4-2.558. Protocolo nº39.598. 06 de fevereiro de 1985. Fica fazendo parte do imóvel da presente matrícula, a construção de um Barracão de madeira com 242,90m2, conforme Alvará de Habite-se nº14/84, de 30 de julho de 1984 e certidão negativa de Débito-CND, protocolo 0349 de 15 de agosto de 1984. Ficando ditos documentos arquivados - neste ofício. Doc.51/85. Dou fé. *Emat*

AV5-2.558. Protocolo nº39.603. 08 de fevereiro de 1985. Fica fazendo parte do imóvel da presente matrícula, a construção de um Barracão de madeira, com 197,00m2, conforme Alvará de Habite-se nº013/84 de 30 de julho de 1984 e certidão Negativa de Débito-CND nº0350, de 15 de agosto de 1984, Ficando ditos documentos arquivados neste ofício. Doc.51/85. Dou fé. *Emat*

R6-2.558. Protocolo nº39.923. 19 de abril de 1985.

TRANSMITENTES: MILTON SULZBACH, agricultor e sua mulher GLACIR WEBER SULZBACH, do lar, brasileiros, casados, residentes em Unai-MG, portadores do CIC nº160.309.319-20, neste ato representados por seu procurador, Oscar Sulzbach, brasileiro, casado, agricultor, residente em Missal nesta Comarca, CIC nº078.377.209-20, nos termos da procuração à fls - 111 e vº do livro nº38, do 1º ofício de Notas de Unai-MG, de 27/3/84

ADQUIRENTE: PREFEITURA MUNICIPAL DE MISSAL, pessoa jurídica de direito público interno, inscrito no CEC/ME sob nº78.101.847/0001-50, com sede em Missal, neste ato representada por seu Prefeito Municipal Luciano Kreutz, brasileiro, casado, do comércio, residente em Missal, portador do CIC sob nº137.687.359-15

PUBLICO: Escritura Pública de compra e venda, lavrada nas Notas do Tabelionato de Missal, datada de 28 de março de 1985, no livro nº11-E, às fls 010.

VALOR: Cr\$23.000.000. c/cr\$155.403. CPC.7.770 e FP.31.081. Dou fé. *Emat*

AV- Conforme artigo 213 da Lei 6.015, fica retificada a área de Averbação de nº 3, isto é AV3-2.558, para o certo que é "área de 117,25 m2, conforme consta no alvará de Habite-se. Dou fé. *Emat*

REGISTRO DE IMOVEIS

MEDIANEIRA - PARANÁ

Certifico e dou fé, que a presente fotocópia é reprodução fiel da matrícula nº 2558

Livro nº 02.

Medianeira 22 de novembro de 2011

Manuel Mendes
O Tabelião

VITOR HUGO DELLA PASQUA
Oficial de Registro de Imóveis
DELINDE BRANDENBURG
Empregada Juramentada
MEDIANEIRA - PARANÁ
SEGUE



Pagamento de títulos com débito em conta corrente

22/03/2017 - BANCO DO BRASIL - 16:22:30
374403744 0003

COMPROVANTE DE PAGAMENTO DE TITULOS

CLIENTE: MUNICIPIO DE MISSAL
AGENCIA: 3744-3 CONTA: 15.037-1

CAIXA ECONOMICA FEDERAL

10490812904301020024401712207677371160000008153
NR. DOCUMENTO 32.202
DATA DO PAGAMENTO 22/03/2017
VALOR DO DOCUMENTO 81,53
VALOR COBRADO 81,53

NR.AUTENTICACAO F.BD3.DBE.9F6.A7D.16B

Central de Atendimento BB
4004 0001 Capitais e regioes metropolitanas
0800 729 0001 Demais localidades
Consultas, informacoes e servicos transacionais.

SAC
0800 729 0722
Informacoes, reclamacoes e cancelamento de
produtos e servicos.

Ouvidoria
0800 729 5678
Reclamacoes nao solucionadas nos canais
habituais: agencia, SAC e demais canais de
atendimento.

Atendimento a Deficientes Auditivos ou de Fala
0800 729 0088
Informacoes, reclamacoes, cancelamento de
cartao, outros produtos e servicos de Ouvidoria.

Assinada por J7778467 MARCIA PETRY
J6695141 HILARIO JACO WILLERS

22/03/2017 16:20:20
22/03/2017 16:22:33

Transação efetuada com sucesso.

Transação efetuada com sucesso por: J6695141 HILARIO JACO WILLERS.



CREA-PR Conselho Regional de Engenharia e Agronomia do Paraná
 Anotação de Responsabilidade Técnica Lei Fed 6496/77
Valorize sua Profissão: Mantenha os Projetos na Obra
1ª VIA - PROFISSIONAL



ART N° 20171220767
 Obra ou Serviço Técnico
 ART Principal

Esta ART somente terá validade se for apresentada em conjunto com o comprovante de quitação bancária.

Profissional Contratado: ANDERSON SCHWENDLER (CPF:060.476.739-02)

Título Formação Prof.: ENGENHEIRO CIVIL.

Empresa contratada:

N° Carteira: PR-114969/D

N° Visto Crea: -

N° Registro:

Contratante: MUNICIPIO DE MISSAL

CPF/CNPJ:

78.101.847/0001-50

Endereço: RUA NOSSA SENHORA DA CONCEIÇÃO 555 CENTRO

CEP: 85890000 MISSAL PR Fone: 32448000

Local da Obra/Serviço: RUA AVENIDA JOHN KENNEDY S

CENTRO - MISSAL PR

Quadra:39 Lote:9

Tipo de Contrato	5	VÍNCULO EMPREGATÍCIO	CEP: 85890000
Ativ. Técnica	11	EXECUÇÃO DE OBRA OU SERVIÇO TÉCNICO	Dimensão
Área de Comp.	1100	SERVIÇOS TÉCNICOS PROFISSIONAIS NA MODALIDADE CIVIL	557,15 M2
Tipo Obra/Serv	161	DEMOLIÇÕES	
Serviços contratados	050	EXECUÇÃO	

Dados Compl.

0

Guia N

ART N°

20171220767

Vlr Obra

R\$ 1,00

Vlr Contrato

R\$ 1,00

Vlr Taxa

R\$ 81,53

Data Início

17/03/2017

Data Conclusão

25/03/2017

Entidade de Classe

0

Base de cálculo: TABELA VALOR DE CONTRATO

Outras Informações sobre a natureza dos serviços contratados, dimensões, ARTs vinculadas, ARTs substituídas, contratantes, etc

ART DE DEMOLIÇÃO DE

BARRACÃO DE MADEIRA COM 242,90 M²;

BARRACÃO DE MADEIRA COM 197,00 M²;

RESIDENCIA EM ALVENARIA COM 117,25 M²;

TOTALIZANDO UMA ÁREA DE 557,15 M².

Insp.: 4350

22/03/2017

CreaWeb 1.08

Assinatura do Contratante

Assinatura do Profissional

1ª VIA - PROFISSIONAL Destina-se ao arquivo do Profissional/Empresa.

Central de Informações do CREA-PR 0800 041 0067

A autenticação deste documento poderá ser consultada através do site www.crea-pr.org.br