



DECRETO Nº 4865 DE 24 DE MARÇO DE 2017

**APROVA DESMEMBRAMENTO DE
LOTE URBANO**

O Prefeito Municipal de Missal, Estado do Paraná, no uso de suas atribuições legais e com base nas Leis Municipais que compõem o Plano Diretor,

R E S O L V E

Art. 1º - Aprovar o Desmembramento (subdivisão) do imóvel "Lote Urbano Remanescente nº 11, da Quadra nº 38", com área de 3.730,00 m², situado no Perímetro Urbano do Município de Missal, conforme Planta de Subdivisão e Memorial Descritivo anexos, que ficam fazendo parte do presente Decreto.

Art. 2º - Este Decreto entra em vigor na data de sua publicação.

GABINETE DO PREFEITO MUNICIPAL DE MISSAL, 24 DE MARÇO DE 2017.

Hilário Jacó Willers
Prefeito Municipal

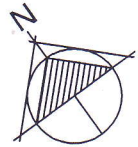
DESENHO: ANDERSON SCHWENDLER

DATA: MARÇO DE 2017

ESCALA: 1/75

TÍTULO:

MAPA DE SUBDIVISÃO
LOTE URBANO Nº11, QUADRA Nº 38
CENTRO - MISSAL - PR



MATRICULA: 32.816

ÁREA DO URBANO Nº: 11 = 3.730,00m²

LOTE
01


QUADRA
38

LOTE
10A

LOTE
12

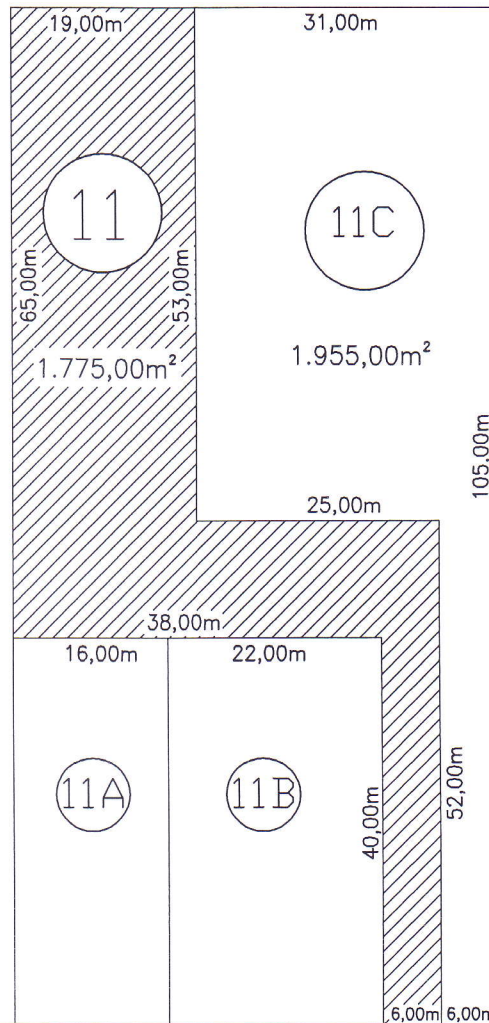
▨ LOTE URBANO Nº11 DA QUADRA Nº38 A: 1.775,00m²

□ LOTE URBANO Nº11C DA QUADRA Nº38 A: 1.955,00m²



Aprovado em 22/03/2017
PREFEITURA MUNICIPAL DE MISSAL

Mauri Donatelli Zebert
Engenheiro CIVIL - CREA PR 80.053/D



AV. JOHN KENNEDY

PROPRIETÁRIO

MUNICÍPIO DE MISSAL
CNPJ: 78.101.847/0001-50

RESPONSÁVEL TÉCNICO:

PLANTA DE
SUBDIVISÃO
ÁREA TOTAL= 3.730,00m²

MEMORIAL DESCRITIVO

Memorial descritivo da área desmembrada do lote urbano N° 11 da quadra N°38 – Situado no Perímetro Urbano de Missal – PR.

Área do lote n° 11.....1.775,00m²

LIMITES DE CONFRONTAÇÕES

NORTE: Por uma linha reta medindo 19,00 metros, confrontando com o lote urbano n° 01 da mesma quadra, seguido por outra linha reta com 25,00 metros confrontando com o lote urbano n° 11C da mesma quadra.


LESTE: Por uma linha reta medindo 53,00 metros, confrontando com o lote urbano n° 11C da mesma quadra, seguido por outra linha reta com 52,00 metros confrontando com o lote urbano n° 11C da mesma quadra.

SUL: Por uma linha reta medindo 6,00 metros, confrontando com a Av. John Kennedy, seguido por outra linha reta com 22,00 metros confrontando com o lote urbano n° 11B da mesma quadra, seguido por linha reta com 16,00 metros confrontando com o lote urbano n°11 A da mesma quadra.

OESTE: Por uma linha reta medindo 40,00 metros, confrontando com o lote urbano n° 11B da mesma quadra, seguido por outra linha reta com 65,00 metros confrontando com o lote urbano n° 10 A da mesma quadra.

Missal (PR), 22 de Março de 2017.

Proprietário: _____



MUNICÍPIO DE MISSAL

CNPJ: 78.101.847/0001-50



Aprovado em 22/03/2017
PREFEITURA MUNICIPAL DE MISSAL

Mauri Vendel Gebart
Engenheiro Civil - CREA PR 30.653/D

Resp. Técnico: _____

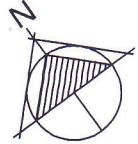
DESENHO: ANDERSON SCHWENDLER

DATA: MARÇO DE 2017

ESCALA: 1/75

TÍTULO:

MAPA DE SUBDIVISÃO
LOTE URBANO Nº11, QUADRA Nº 38
CENTRO - MISSAL - PR



MATRICULA: 32.816

ÁREA DO URBANO Nº: 11 = 3.730,00m²

QUADRA
38

LOTE
10A

LOTE
01

LOTE
12

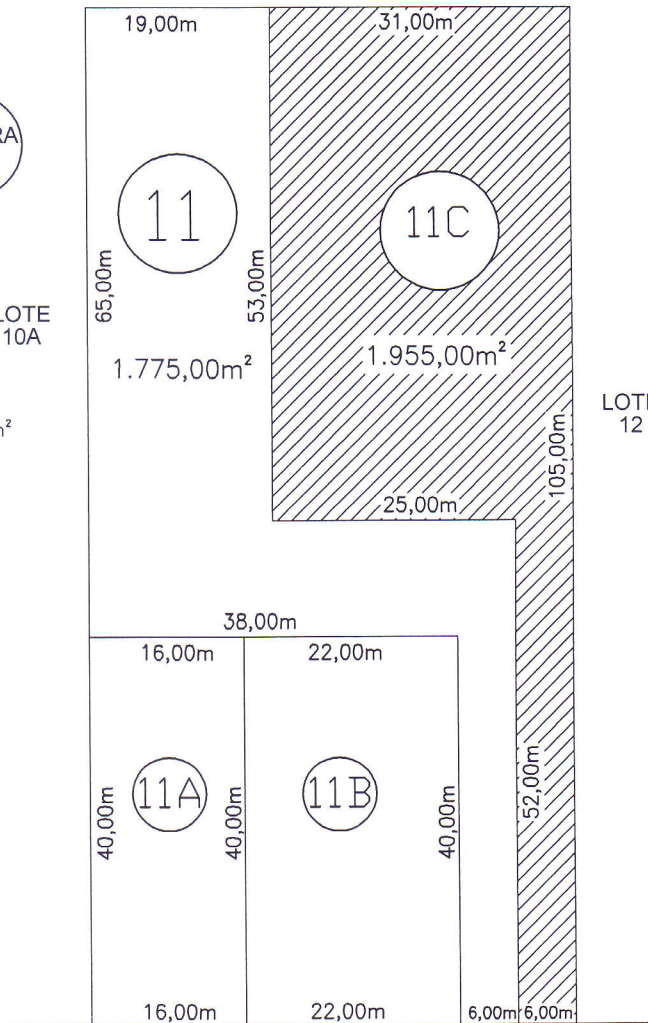
□ LOTE URBANO Nº11 DA QUADRA Nº38 A: 1.775,00m²

▨ LOTE URBANO Nº11C DA QUADRA Nº38 A: 1.955,00m²


PREFEITURA MUNICIPAL DE
MISSAL - PR
GABINETE DO
PREFEITO


Aprovado em 22/03/2017
PREFEITURA MUNICIPAL DE MISSAL

Mauri Donizel Gebert
Engenheiro CIVIL - CREA PR 09.653/D



AV. JOHN KENNEDY

PROPRIETÁRIO



MUNICÍPIO DE MISSAL
CNPJ: 78.101.847/0001-50

RESPONSÁVEL TÉCNICO:

PLANTA DE
SUBDIVISÃO

ÁREA TOTAL= 3.730,00m²

MEMORIAL DESCRITIVO

Memorial descritivo da área desmembrada do lote urbano N° 11 da quadra N°38 – Situado no Perímetro Urbano de Missal – PR.

Área do lote n° 11C.....1.955,00m²

LIMITES DE CONFRONTAÇÕES

NORTE: Por uma linha reta medindo 31,00 metros, confrontando com o lote urbano n° 01 da mesma quadra.

LESTE: Por uma linha reta medindo 105,00 metros, confrontando com o lote urbano n° 12 da mesma quadra.

SUL: Por uma linha reta medindo 6,00 metros, confrontando com a Av. John Kennedy, seguido por outra linha reta com 25,00 metros confrontando com o lote urbano n° 11 da mesma quadra.

OESTE: Por uma linha reta medindo 52,00 metros, confrontando com o lote urbano n° 11 da mesma quadra, seguido por outra linha reta com 53,00 metros confrontando com o lote urbano n° 11 da mesma quadra.

Missal (PR), 10 de Março de 2017.

Proprietário: _____

MUNICÍPIO DE MISSAL
CNPJ: 78.101.847/0001-50



Aprovado em 20/03/2017
PREFEITURA MUNICIPAL DE MISSAL

Resp. Técnico: _____

Mauro Donadel Gebert
Engenheiro CREA - CREA PR 30.053/D

REGISTRO DE IMÓVEIS

COMARCA DE MEDIANEIRA - PR
AVENIDA BRASÍLIA, 1680

REGISTRO GERAL

FICHA

1

TITULAR: VITOR HUGO DELLA PASQUA
CPF: 334 230 409-04

MATRÍCULA Nº **32.816**

RUBRICA

Vitor Hugo Della Pasqua

M: 32.816. Protocolo nº 110.322.
DATA: 05 de agosto de 2011.

IMÓVEL: LOTE URBANO REMANESCENTE Nº 11, da quadra nº 38, com área de 3.730,00m², situado no perímetro urbano da cidade de Missal, nesta Comarca, com os seguintes limites e confrontações: Norte: limita-se por uma linha reta com o Lote Urbano nº 01, da mesma quadra, numa distância de 50,00 metros; ao Leste: limita-se por uma linha reta com o Lote Urbano nº 12, da mesma quadra, numa distância de 105,00 metros; ao Sul: Limita-se por uma linha reta com Avenida John Kennedy, numa distância de 12,00 metros, por outra linha reta com o Lote Urbano Desmembrado nº 11B, numa distância de 22,00 metros e por outra linha reta com o Lote Urbano Desmembrado nº 11A, numa distância de 16,00 metros; e ao Oeste: Limita-se por uma linha reta com o Lote Urbano Desmembrado nº 11B, da mesma quadra, numa distância de 40,00 metros, e por outra linha reta com Parte do Lote Urbano nº 10A, da mesma quadra, numa distância de 65,00 metros. Conforme mapa e memorial descritivos que ficam arquivados neste Ofício.

PROPRIETÁRIO: MUNICIPIO DE MISSAL, pessoa jurídica de direito público interno, regularmente inscrito no CNPJ/MF sob nº 78.101.847/0001-50, com sede e foro na cidade de Missal-nesta Comarca, na Rua Nossa Senhora da Conceição, nº 555, centro; neste ato representado por seu Prefeito Municipal, Sr. ADILTO LUIS FERRARI, brasileiro, casado, agricultor, inscrito no CPF/MF sob nº 017.146.569-50 e portador da CI/RG 3.092.743-5/SSP/PR, residente e domiciliado no Distrito de Portão do Ocoí, zona rural, do Município de Missal, nesta Comarca, nos termos do Diploma datado de 03 de dezembro de 2.008, expedido pela Juíza da Junta Eleitoral da 114ª ZE desta Comarca, e do Termo de Posse nº 017, datado de 01/01/2009.

REGISTRO ANTERIOR: matrícula nº 18.250, Livro 2-RG, deste ofício. Dou Fé.

AV: Matrícula efetuada em virtude de desmembramento feito sob AV4-18.250, livro 2-RG deste ofício. **Doc. 1.263/2011.** Dou Fé.

Vitor Hugo Della Pasqua

REGISTRO DE IMOVEIS
MEDIANEIRA - PARANÁ

Carúfico e dou fé, que a presente fotocópia é reprodução fiel da matrícula nº **32.816**

Livro nº 02.

Medianeira 16 de julho de 2015

Vitor Hugo Della Pasqua
Oficial

VITOR HUGO DELLA PASQUA
Oficial de Registro de Imóveis
DELINDE BRANDENBURG
Empregada Juramentada
MEDIANEIRA - PARANÁ

REGISTRO
32.816

SEGUE NO VERSO