

# Município de Missal

ESTADO DO PARANÁ



DECRETO Nº 5168 DE 09 DE ABRIL DE 2019

## APROVA DESMEMBRAMENTO E REMEMBRAMENTO DE LOTE URBANO

O Prefeito Municipal de Missal, Estado do Paraná, no uso de suas atribuições legais e com base nas Leis Municipais que compõem o Plano Diretor,

### R E S O L V E

**Art. 1º** - Aprovar o Desmembramento (subdivisão) do imóvel "Lote Urbano nº 06A, da quadra nº 23", com área de 1.501,86 m<sup>2</sup>, situado no Perímetro Urbano do Município de Missal, conforme Matrícula nº 35.341, Planta de Subdivisão e Memorial Descritivo anexos, que ficam fazendo parte do presente Decreto.

**Art. 2º** - Aprovar o Remembramento (Unificação) dos imóveis "Lote Urbano nº 18, 19, 20 e P/12 e Lote Urbano nº P/06A da quadra nº 23", totalizando juntos a área de 2.078,79 m<sup>2</sup>, situados no Perímetro Urbano do Município de Missal, conforme Planta de Unificação e Memorial Descritivo anexos, que ficam fazendo parte do presente Decreto.

**Art. 3º** - Este Decreto entra em vigor na data de sua publicação.

GABINETE DO PREFEITO MUNICIPAL DE MISSAL, 09 DE ABRIL DE 2019.

Hilário Jacó Willers  
**Prefeito Municipal**



Fone/Fax: (45) 3244-8000  
CNPJ: 78.101.847/0001-50  
Rua Nossa Senhora da Conceição, 555  
Centro | Caixa Postal 01 | 85.890-000 | Missal | Paraná

**MEMORIAL DESCRITIVO**

Memorial descritivo da Unificação do Lote N° 18,19,20,P/12 e P/6A denominado de Lote n° 18 da Quadra N° 23 – Situado no Perimetro Urbano da cidade de Missal - Município de Missal – Paraná.

Área do Lote N°18.....2.078,79m<sup>2</sup>

**LIMITES E CONFRONTAÇÕES**

**NORTE** Por uma linha reta medindo 30,30 metros confrontando com o lote n° 6A, seguindo por uma linha reta 8,70 metros confrontando com o lote n° 6A e ainda seguindo por uma linha reta de 12,00 metros confrontando com o lote n° 6A2 , todos da mesma quadra.


**LESTE** Por uma linha reta medindo 50,00 metros confrontando com a rua 7 de Setembro .

**SUL** Por uma linha reta medindo 13,00 metros confrontando com o lote n° 17 da mesma quadra e seguindo por uma linha reta medindo 38,00 metros com a Rua Santa Cruz.

**OESTE** Por uma linha reta medindo 26,00 metros confrontando com o lote n° 17, seguindo por uma linha reta 12,00 metros confrontando com o lote n° 16 e ainda seguindo por uma linha reta de 8,00 metros confrontando com parte do lote n° 11 , todos da mesma quadra.

Missal (PR), 21 de março de 2019.


PROPRIETÁRIO:

  
Nilson Cesar Binder  
CPF: 279.116.329-87




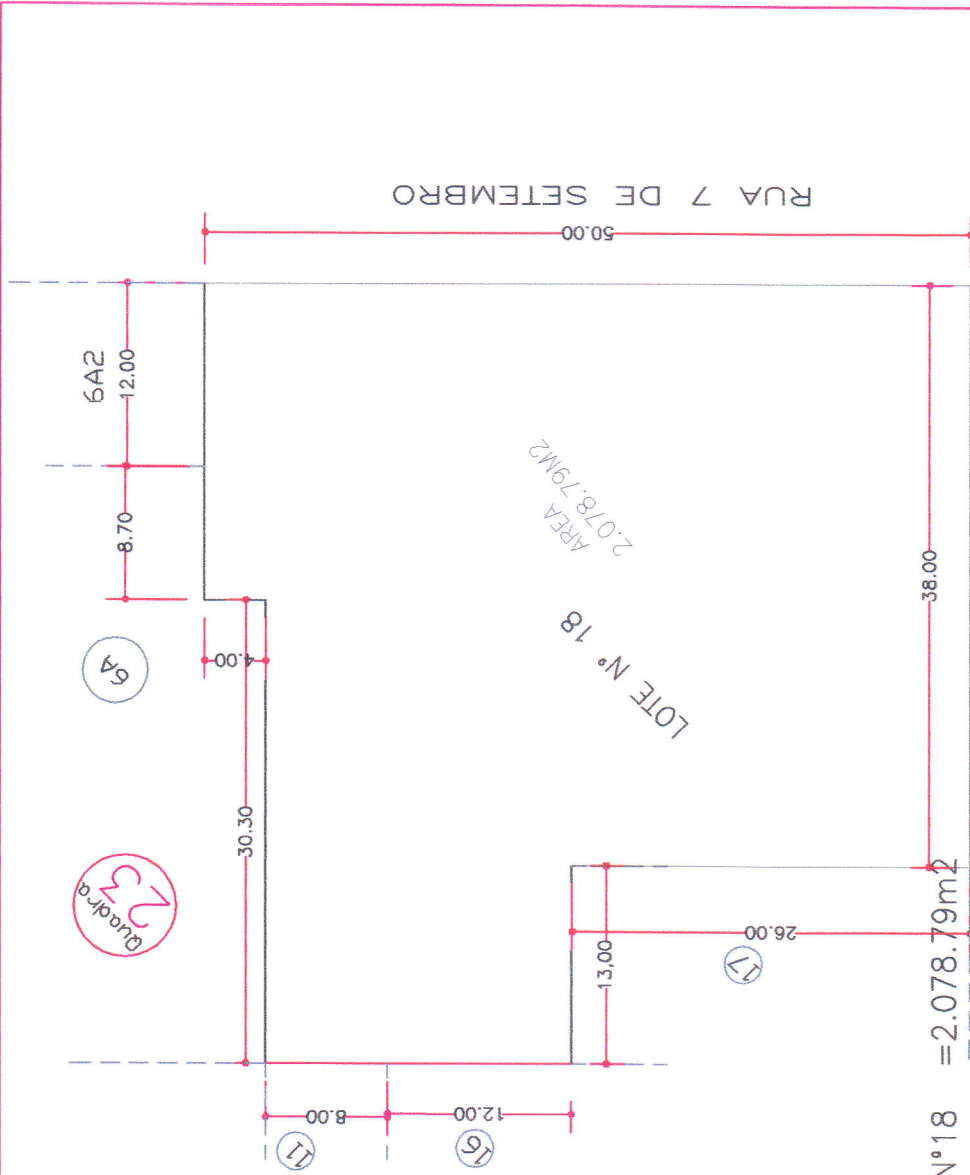


RESP. TÉCNICO:

  
Alfredo Novak  
Eng. Civil – CREA – RS 48516

Aprovado em 01/04/19  
PREFEITURA MUNICIPAL DE MISSAL

  
ANDERSON SCHWENDLER  
ENGENHEIRO CIVIL  
CREA-PR 114969/D



ÁREA LOTE N° 18,19,20 e P/12=1.686,14m2

ÁREA LOTE N° P/6A=392.65m2

ÁREA TOTAL DA UNIFICAÇÃO DENOMINADO LOTE N° 18 = 2.078.79m2



Aprovado em 01/06/19

PREFEITURA MUNICIPAL DE MISSAL

*Anderson S. Endler*  
 ANDERSON S. ENDLER  
 ENGENHEIRO CIVIL,  
 CREA-PR 114969/D

RUA SANTA CRUZ

MAPA DE DE UNIFICAÇÃO DO LOTE N° 18,19,20,P/12 E P/6A DA QUADRA N°23  
 DENOMINADO DE LOTE N°18 DA QUADRA N°23 -MUNICÍPIO DE MISSAL-PR

PROPRIETÁRIO: \_\_\_\_\_ ESCALA: 1/500 DATA: 21/03/2019  
 NWN RESP. TÉCNICO:

*Nilson Cesar Binder*  
 NILSON CESAR BINDER  
 CPF: 279.116.329-87

*Alfredo Novak*

ALFREDO NOVAK  
 CREA= RS-48.516/D

## MEMÓRIAL DESCRITIVO

Memorial descritivo do DESMEMBRAMENTO do Lote Urbano Nº 06A da Quadra Nº 23 – formando o Lote Nº P/6A , para fins de unificação com o Lote nº 18 da mesma quadra– Situado na cidade de Missal -Município de Missal – Paraná.

Área do Lote Nº P6/A.....392,65m<sup>2</sup>

## LIMITES E CONFRONTAÇÕES

**NORTE** Por uma linha reta medindo 12,00 metros confrontando com o lote nº 16 e seguindo por uma linha reta medindo 8,00metros confrontando com parte do lote nº 11, todos da mesma quadra.


**LESTE** Por uma linha reta medindo 30.30metros confrontando com o lote remanescente nº 6A da mesma quadra.


**SUL** Por uma linha reta medindo 12,00 metros, confrontando como Lote Nº 18 seguindo por uma linha reta medindo 5,74 metros e ainda por outra linha reta medindo 2,26metros ambas confrontando com o lote de nº P/12 da mesma Quadra.

**OESTE** Por uma linha reta medindo 13,00 metros confrontando com o lote nº 17 , seguindo por uma linha reta medindo 16.30metros confrontando com parte do lote nº 18 , seguindo por uma linha reta de 1,00metros confrontando com parte do lote de nº P/12 , todos da mesma quadra.


Missal (PR), 21 de Março de 2019.

PROPRIETÁRIO:

  
Silvestre Michels  
CPF: 097.916.809-06




RESP. TÉCNICO:

  
Alfredo Novak  
Eng. Civil – CREA – RS 48516

Aprovado em 21/03/19

PREFEITURA MUNICIPAL DE MISSAL

  
ANDERSON SCHWENDLER  
ENGENHEIRO CIVIL  
CREA-PR 114969/D

