

Município de Missal

ESTADO DO PARANÁ



DECRETO Nº 5186 DE 21 DE MAIO DE 2019

APROVA DESMEMBRAMENTO DE LOTE URBANO

O Prefeito Municipal de Missal, Estado do Paraná, no uso de suas atribuições legais e com base nas Leis Municipais que compõem o Plano Diretor,

R E S O L V E

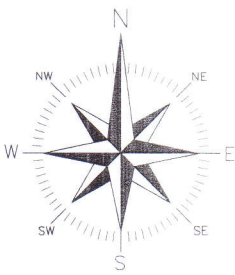
Art. 1º - Aprovar o Desmembramento (subdivisão) do imóvel "Lote Urbano nº 131A", com área de 4.290,78 m², registrado sob matrícula nº 27.697, situado no Perímetro Urbano do Distrito de Dom Armando, Município de Missal, conforme Planta de Subdivisão e Memorial Descritivo anexos, que ficam fazendo parte do presente Decreto.

Art. 2º - Este Decreto entra em vigor na data de sua publicação.

GABINETE DO PREFEITO MUNICIPAL DE MISSAL, 21 DE MAIO DE 2019

Hilário Jacó Willers
Prefeito Municipal





AVENIDA EVALDO DONEL

GLEBA Nº08
130



Aprovado em 17, 05, 2019
PREFEITURA MUNICIPAL DE MISSAL

Mauri Dondoli Gabert
Engenheiro Civil - CREA PR 30.053/D

▨ ÁREA DESMEMBRADA
□ ÁREA REMANESCENTE

RESP. TÉCNICO:

[Signature]
LEOCIR STODULSKI - ENG. CIVIL
CREA PR 86.723/D

PLANTA DE SUBDIVISÃO

PROPRIETÁRIOS: _____ TÍTULO: PLANTA DE SUBDIVISÃO DO CHÁCARA URBANA Nº131A - SITUADO NO DISTRITO DE DOM ARMANDO - MUNICÍPIO DE MISSAL-PR.

[Signature]
LEONIR POSSELT
CPF: 026.662.419-71

[Signature]
LEONIR LUIS POSSELT
CPF: 016.000.389-05

[Signature]
MARLICE TERESINHA RAENGER
CPF: 648.249.422-68

[Signature]
VALDIR JOSE POSSELT
CPF: 848.975.899-91

[Signature]
ANDREIA APARECIDA HECK POSSELT
CPF: 044.621.879-03

[Signature]
ARI RAENGER
CPF: 859.353.289-68

[Signature]
VIRLEIA BATISTA DE OLIVEIRA POSSELT
CPF: 597.585.112-20

ESCALA: 1/1.000 DATA: OUTUBRO DE 2018 DESENHO: SIDNEI S. POSSENTI **ÁREA TOTAL: 4.290,78m²**

MEMORIAL DESCRITIVO

Memorial descritivo da área Remanescente do lote urbano nº131A -
Situado no Distrito de Dom Armando - Município de Missal-PR.

Área do lote remanescente nº131A..... 3.235,43m²

LIMITES E CONFRONTAÇÕES


- NORTE=** Por uma linha reta medindo 22,30 metros, confrontando com o lote desmembrado nº131A-1, seguindo por outra linha reta medindo 19,18 metros, confrontando com a Avenida Evaldo Donel.
- LESTE=** Por uma linha reta medindo 82,15 metros, confrontando com o lote rural nº130 da Gleba nº08.
- SUL=** Por uma linha reta medindo 72,58 metros, confrontando com a Rua Cristo Rei.
- OESTE=** Por uma linha reta medindo 28,77 metros, confrontando com o lote urbano nº131, seguindo por outra linha reta medindo 49,90 metros, confrontando com o lote desmembrado nº131A-1.


Missal (PR), 08 de outubro de 2018.


Proprietários:





Lenir Posselt
CPF:026.662.419-71



Jacir Luis Posselt
CPF:016.000.389-05


Andreia Aparecida Heck Posselt
CPF:044.621.879-03


Marlice Teresinha Raenger
CPF:648.249.422-68


Ari Raenger
CPF:859.353.289-68



Valdir Jose Posselt
CPF:848.975.899-91


Virleia Batista De Oliveira Posselt
CPF:597.585.112-20

Resp. Técnico:


Engº Civil - Leocir Stodulski
CREA-PR 86.723/D

Aprovado em 17/05/2019
PREFEITURA MUNICIPAL DE MISSAL


Marcel Donadel Gebert
Tecnico em Engenharia Civil - CREA PR 30.053/D