

Município de Missal

ESTADO DO PARANÁ



DECRETO Nº 5198 DE 13 DE JUNHO DE 2019

APROVA REMEMBRAMENTO E DESMEMBRAMENTO DE LOTE URBANO

O Prefeito Municipal de Missal, Estado do Paraná, no uso de suas atribuições legais e com base nas Leis Municipais que compõem o Plano Diretor,

R E S O L V E

Art. 1º - Aprovar o Remembramento (Unificação) dos imóveis "Lote nº Urbano nº 5-C e Lote Urbano nº 5-D, ambos da quadra nº 31", totalizando juntos a área de 875,00 m², situados no Perímetro Urbano do Município de Missal, conforme Planta de Unificação e Memorial Descritivo anexos, que ficam fazendo parte do presente Decreto.

Art. 2º - Aprovar o Desmembramento (subdivisão) do imóvel "Lote nº Urbano nº 5-C da quadra nº 31", com área de 875,00 m², situado no Perímetro Urbano do Município de Missal, conforme Planta de Subdivisão e Memorial Descritivo anexos, que ficam fazendo parte do presente Decreto.

Art. 3º - Este Decreto entra em vigor na data de sua publicação.

GABINETE DO PREFEITO MUNICIPAL DE MISSAL, 13 DE JUNHO DE 2019

Hilário Jacó Willers
Prefeito Municipal



Fone/Fax: (45) 3244-8000
CNPJ: 78.101.847/0001-50
Rua Nossa Senhora da Conceição, 555
Centro | Caixa Postal 01 | 85.890-000 | Missal | Paraná

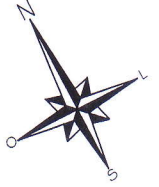
DESENHO: ANDRÉIA KLIER

DATA: JUNHO DE 2019

ESCALA: 1/500

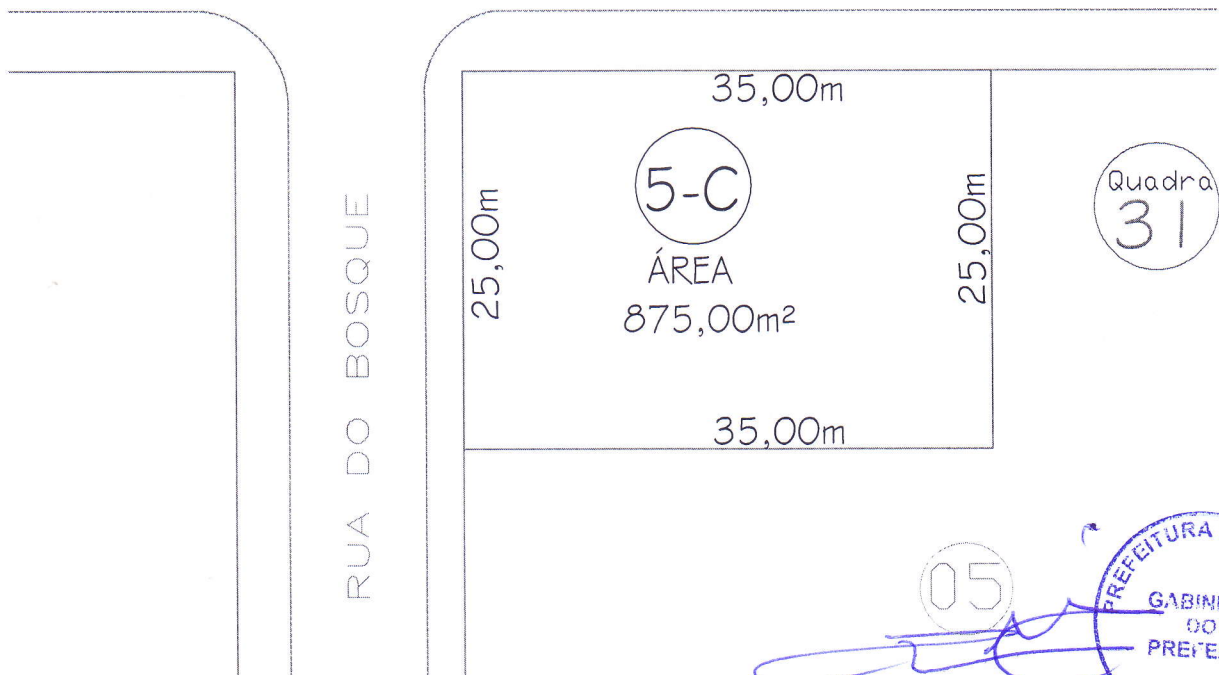
TÍTULO:

MAPA DE UNIFICAÇÃO DO LOTE URBANO Nº 5-C E LOTE URBANO Nº 5-D,
QUADRA Nº 31, SITUADOS NO PERÍMETRO URBANO DE MISSAL-PR.




ÁREA DO LOTE URBANO Nº 5-C: 420,00m²
ÁREA DO LOTE URBANO Nº 5-D: 455,00m²
ÁREA TOTAL: 875,00m²

RUA MARECHAL FLORIANO PEIXOTO



PLANTA DE
UNIFICAÇÃO



Aprovado em 12/06/2019
PREFEITURA MUNICIPAL DE MISSAL

Maud Dangel Gebert
Engenheira Civil - CREA PR 20.053/D

PROPRIETÁRIO

Ruth José Barth

RUTH JOSÉ BARTH
CPE: 025.340.619-68

RESPONSÁVEL TÉCNICO:

Guido J. Steffens

GUIDO J. STEFFENS
CREA: 14.655/D-PR

Engº Civil
Guido Jacó Steffens
CREA-PR 14.655/D

MEMORIAL DESCRITIVO

Memorial descritivo de unificação do Lote Urbano nº 5-C e Lote Urbano nº 5-D, da Quadra nº 31, formando o Lote Urbano nº 5-C – Situado no Perímetro Urbano de Missal – PR.

Área do lote nº 5-C.....420,00m²
Área do lote nº 5-D.....455,00m²
Área do lote nº 5-C (unificado)875,00m²

LIMITES DE CONFRONTAÇÕES

NORTE: Por uma linha reta medindo 25,00 metros, confrontando com a Rua do Bosque.


LESTE: Por uma linha reta medindo 35,00 metros, confrontando com a Rua Marechal Floriano Peixoto.

SUL: Por uma linha reta medindo 25,00 metros, confrontando com o Lote Urbano nº 05, da mesma quadra.

OESTE: Por uma linha reta medindo 35,00 metros, confrontando com o Lote Urbano nº 05, da mesma quadra.

Missal (PR), 07 de junho de 2019.

Proprietário:




RUTH JOSÉ BARTH
CPF: 025.340.619-68



Aprovado em: 12/06/2019
PREFEITURA MUNICIPAL DO MISSAL

Michel Daniel Gebert
Engenheiro Civil - CREA PR 30.043/0

Resp. Técnico:



Guido Jacó Steffens
CREA - PR 14055/D

DESENHO: ANDRÉIA KLIER

DATA: JUNHO DE 2019

ESCALA: 1/500

TÍTULO:

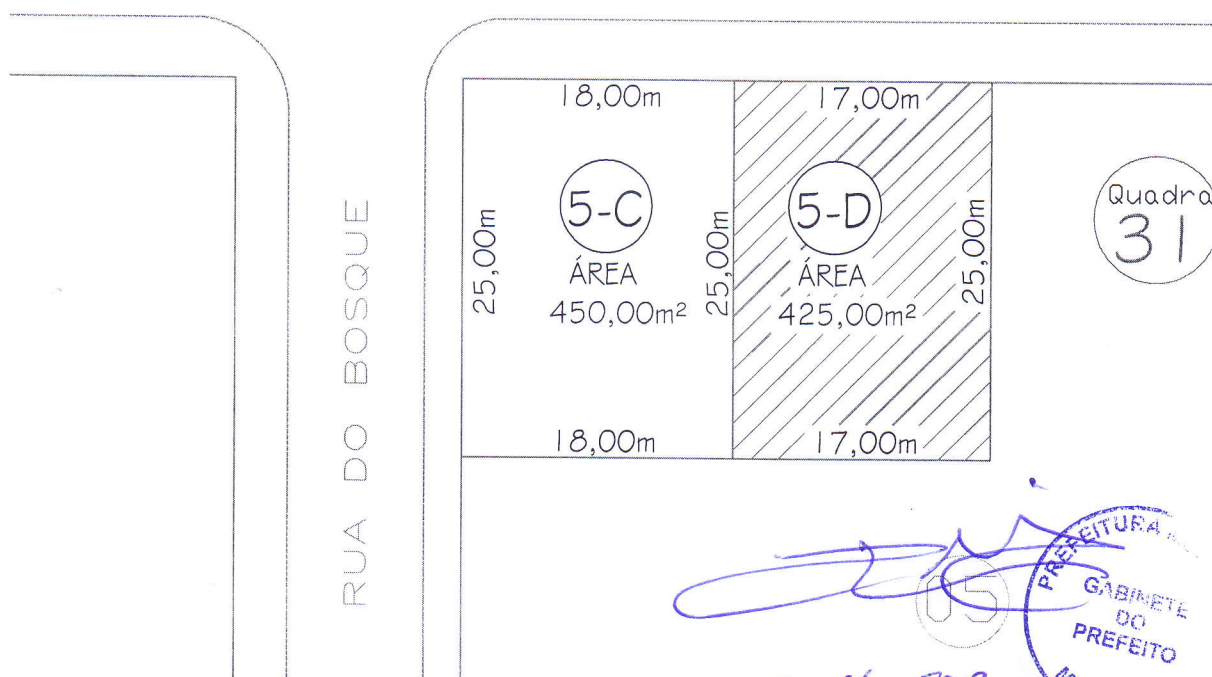
MAPA DE SUBDIVISÃO DO LOTE URBANO Nº 5-C, QUADRA Nº 31,
SITUADO NO PERÍMETRO URBANO DE MISSAL-PR.



ÁREA DO LOTE URBANO Nº 5-C: 450,00m²

ÁREA DO LOTE URBANO Nº 5-D: 425,00m²

RUA MARECHAL FLORIANO PEIXOTO



PLANTA DE SUBDIVISÃO

Aprovado em 12/06/2019
PREFEITURA MUNICIPAL DE MISSAL

Mauri Angel Gebert
Engenheiro CIVIL - CREA PR 30.643/11



PROPRIETÁRIO

RUTH JOSÉ BARTH
CPF: 025.340.619-68

RESPONSÁVEL TÉCNICO:

GUIDO J. STEFFENS
CREA: 14.655/D-PR

Engº Civil
Guido Jacó Steffens
CREA-PR 14.655/D

MEMORIAL DESCRITIVO

Memorial descritivo da área remanescente do Lote Urbano nº 5-C, da Quadra nº 31 – Situado no Perímetro Urbano de Missal – PR.

Área do Lote remanescente nº 5-C.....450,00m²

LIMITES DE CONFRONTAÇÕES

NORTE: Por uma linha reta medindo 25,00 metros, confrontando com a Rua do Bosque.

LESTE: Por uma linha reta medindo 18,00 metros, confrontando com a Rua Marechal Floriano Peixoto.

SUL: Por uma linha reta medindo 25,00 metros, confrontando com o Lote desmembrado nº 5-D, da mesma quadra.


OESTE: Por uma linha reta medindo 18,00 metros, confrontando com o Lote Urbano nº 05, da mesma quadra.

Missal (PR), 07 de junho de 2019.


Proprietário:



RUTH JOSÉ BARTH
CPF: 025.340.619-68



Resp. Técnico:



Guido Jacó Steffens
CREA - PR 14855/D

Aprovado em 12/06/2019
PREFEITURA MUNICIPAL DE MISSAL

Maurício Adel Gobert
Engenheiro Civil - CREA PR 30.843/0

MEMORIAL DESCRITIVO

Memorial descritivo da área desmembrada do Lote Urbano nº 5-D, da Quadra nº 31 – Situado no Perímetro Urbano de Missal – PR.

Área do lote desmembrada nº 5-D.....425,00m²

LIMITES DE CONFRONTAÇÕES

NORTE: Por uma linha reta medindo 25,00 metros, confrontando com o Lote remanescente nº 5-C, da mesma quadra.


LESTE: Por uma linha reta medindo 17,00 metros, confrontando com a Rua Marechal Floriano Peixoto.

SUL: Por uma linha reta medindo 25,00 metros, confrontando com o Lote Urbano nº 05, da mesma quadra.

OESTE: Por uma linha reta medindo 17,00 metros, confrontando com o Lote Urbano nº 05, da mesma quadra.

Missal (PR), 07 de junho de 2019.

Proprietário:




RUTH JOSÉ BARTH

CPF: 025.340.619-68



Resp. Técnico:



Guido Jacó Steffen
CREA - PR 14655/E

Aprovado em 12/06/2019
PREFEITURA MUNICIPAL DO MISSAL
Mauro Casadel Gebert
Engenheiro CREA - PR 30.043/0