

# Município de Missal

ESTADO DO PARANÁ



**DECRETO Nº 5203 DE 25 DE JUNHO DE 2019**

## **APROVA DESMEMBRAMENTO E REMEMBRAMENTO DE LOTE URBANO**

O Prefeito Municipal de Missal, Estado do Paraná, no uso de suas atribuições legais e com base nas Leis Municipais que compõem o Plano Diretor,

### **R E S O L V E**

**Art. 1º** - Aprovar o Desmembramento (subdivisão) do imóvel "Lote nº 02, da quadra nº 36", com área de 494,00 m<sup>2</sup>, situado no Perímetro Urbano do Município de Missal, conforme Matrícula nº 27.867, Planta de Subdivisão e Memorial Descritivo anexos, que ficam fazendo parte do presente Decreto.

**Art. 2º** - Aprovar o Remembramento (Unificação) dos imóveis "Lote nº 01 e Lote nº 2A da quadra nº 36", totalizando juntos a área de 663,00 m<sup>2</sup>, situados no Perímetro Urbano do Município de Missal, conforme Planta de Unificação e Memorial Descritivo anexos, que ficam fazendo parte do presente Decreto.

**Art. 3º** - Este Decreto entra em vigor na data de sua publicação.

GABINETE DO PREFEITO MUNICIPAL DE MISSAL, 25 DE JUNHO DE 2019.

Hilário Jacó Willers  
**Prefeito Municipal**

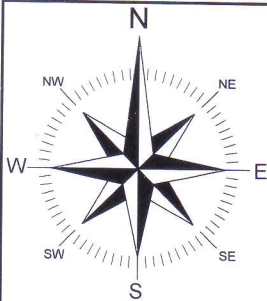


Fone/Fax: (45) 3244-8000

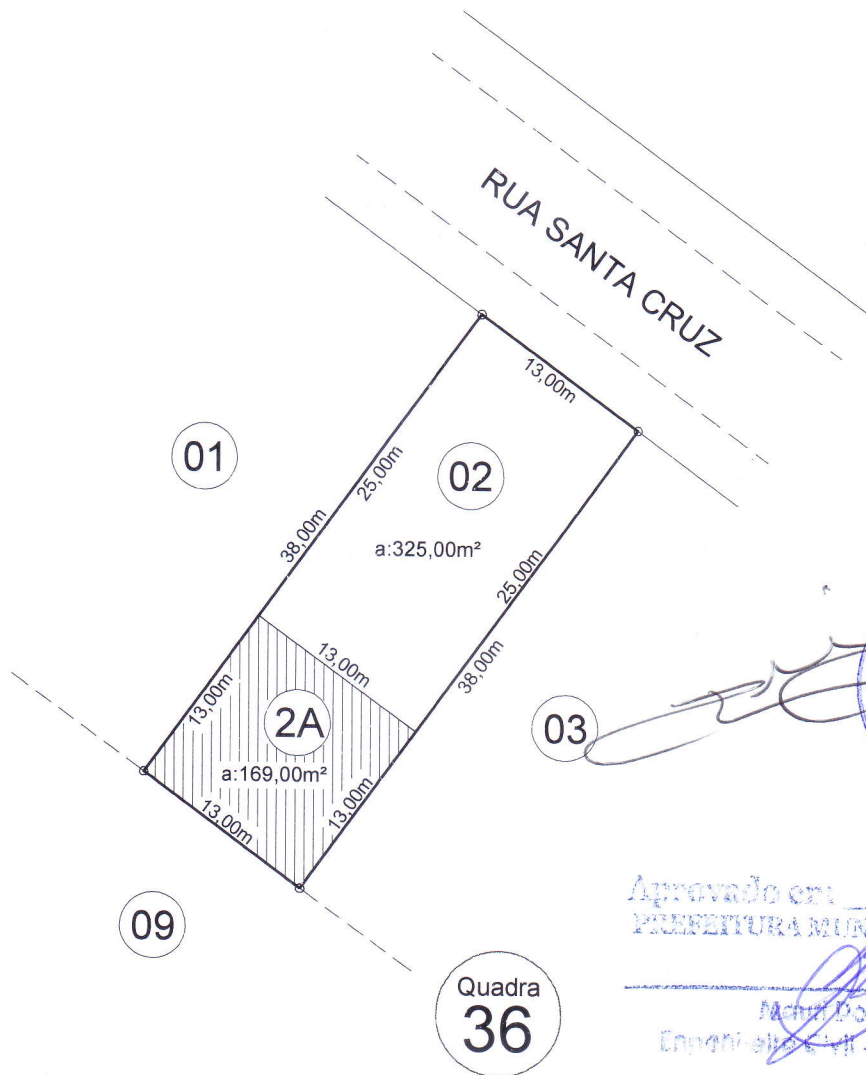
CNPJ: 78.101.847/0001-50

Rua Nossa Senhora da Conceição, 555

Centro | Caixa Postal 01 | 85.890-000 | Missal | Paraná



 ÁREA DESMEMBRADA  
 ÁREA REMANESCENTE



Aprovação em: 17/06/2019  
PREFEITURA MUNICIPAL DE MISSAL

Adm. Dorival Gobert  
Engenheiro Civil - CREA PR 30.043/O

OBS: SUBDIVISÃO DO LOTE Nº2A PARA FINS DE UNIFICAÇÃO  
COM O LOTE Nº01 DA QUADRA Nº36

# PLANTA

ÁREA TOTAL  
494,00m<sup>2</sup>

TÍTULO:

PLANTA DE SUBDIVISÃO DO LOTE URBANO Nº02 DA QUADRA Nº36  
SITUADO NO PERÍMETRO URBANO DA CIDADE DE MISSAL-PR.

PROPRIETÁRIOS:

  
GILMAR ANTONIO TEN CATEN  
CPF: 883.862.959-53

RESP. TÉCNICO:

  
ENGº CIVIL - LEOCIR STODULSKI  
CREA PR/86.723/D

ESCALA:

1 / 500


DATA:

JUNHO DE 2019

DESENHO:

SIDNEI S. POSSENTI





**ENGENHEIRO CIVIL**  
CREA-PR 86 723/D

**LEOCIR STODULSKI**

**MEMORIAL DESCRITIVO**

Memorial descritivo da área Desmembrada do Lote Urbano nº02 da quadra nº 36 - Denominada de lote urbano nº2A- Situado no Perímetro Urbano da Cidade de Missal-PR.

Área do lote desmembrado nº2A..... 169,00m<sup>2</sup>  
**Para fins de unificação com o lote nº01 da quadra nº36.**

**LIMITES E CONFRONTAÇÕES**

- NORTE=** Por uma linha reta medindo 13,00 metros, confrontando com o lote remanescente nº02.
- LESTE=** Por uma linha reta medindo 13,00 metros, confrontando com parte do lote nº03 da mesma quadra.
- SUL=** Por uma linha reta medindo 13,00 metros, confrontando com parte do lote nº09 da mesma quadra.
- OESTE=** Por uma linha reta medindo 13,00 metros, confrontando com parte do lote nº01 da mesma quadra.

Missal (PR), 06 de junho de 2019.

Proprietário: \_\_\_\_\_

**Gilmar Antonio Ten Caten**  
CPF: 883.862.959-53

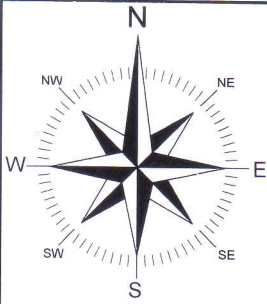
Resp. Técnico: \_\_\_\_\_

**Engº Civil - Leocir Stodulski**  
CREA PR/86.723/D



Aprovado em 17/06/2019  
PREFEITURA MUNICIPAL DE MISSAL

Mauri José del Gebert  
Engenheiro Civil - CREA PR 30.653/0



RUA DO IMIGRANTE

RUA SANTA CRUZ



a: 663,00m<sup>2</sup>



Quadra  
36


Aprovado em 17/06/2019  
PREFEITURA MUNICIPAL DE MISSAL  
Mário Domingos Gebeski  
Engenheiro Civil - C. A. 130.853/1


# PLANTA

ÁREA DO LOTE Nº01: 494,00m<sup>2</sup>  
ÁREA DO LOTE Nº2A: 169,00m<sup>2</sup>  
ÁREA TOTAL: 663,00m<sup>2</sup>


TÍTULO: PLANTA DE UNIFICAÇÃO DOS LOTES URBANOS Nº01 e 2A DA QUADRA Nº36 - DENOMINADOS DE LOTE Nº01 - SITUADO NO PERÍMETRO URBANO DA CIDADE DE MISSAL-PR.

PROPRIETÁRIOS:

  
JAIME TEN CATEN  
CPF: 840.807.289-72

  
LIANE MADALENA TEN CATEN  
CPF: 037.741.339-99

RESP. TÉCNICO:

  
ENGº CIVIL - LEOCIR STODULSKI  
CREA PR/86.723/D

ESCALA: 1 / 500

DATA: JUNHO DE 2019

DESENHO: SIDNEI S. POSSENTI

PROJETOS  
EXECUÇÕES DE OBRAS  
MEDIÇÕES - SISLEG - MAPAS  
LICENCIAMENTOS AMBIENTAIS

# STODULSKI

## ENGENHARIA

FONE: (45) 3244-1962 - 9119-1962  
leocirstodulski@hotmail.com

