

Município de Missal

ESTADO DO PARANÁ



DECRETO Nº 5208 DE 27 DE JUNHO DE 2019

APROVA CARACTERIZAÇÃO DE LOTES URBANOS

O Prefeito Municipal de Missal, Estado do Paraná, no uso de suas atribuições legais e com base nas Leis Municipais que compõem o Plano Diretor,

R E S O L V E

Art. 1º - Aprovar a Caracterização dos imóveis urbanos listados abaixo, situados no Perímetro Urbano do Município de Missal, conforme Mapa e Memorial Descritivo anexos, que ficam fazendo parte do presente Decreto.

- Lote Urbano nº 05, da quadra nº 115, área de 226,38 m², Matrícula nº 35.681;
- Lote Urbano nº 17-A, da quadra nº 116, área de 205,04 m², Matrícula nº 40.768;
- Lote Urbano nº 01-H, da quadra nº 117, área de 286,75 m², Matrícula nº 40.779;

Art. 2º - Este Decreto entra em vigor na data de sua publicação.

GABINETE DO PREFEITO MUNICIPAL DE MISSAL, 27 DE JUNHO DE 2019

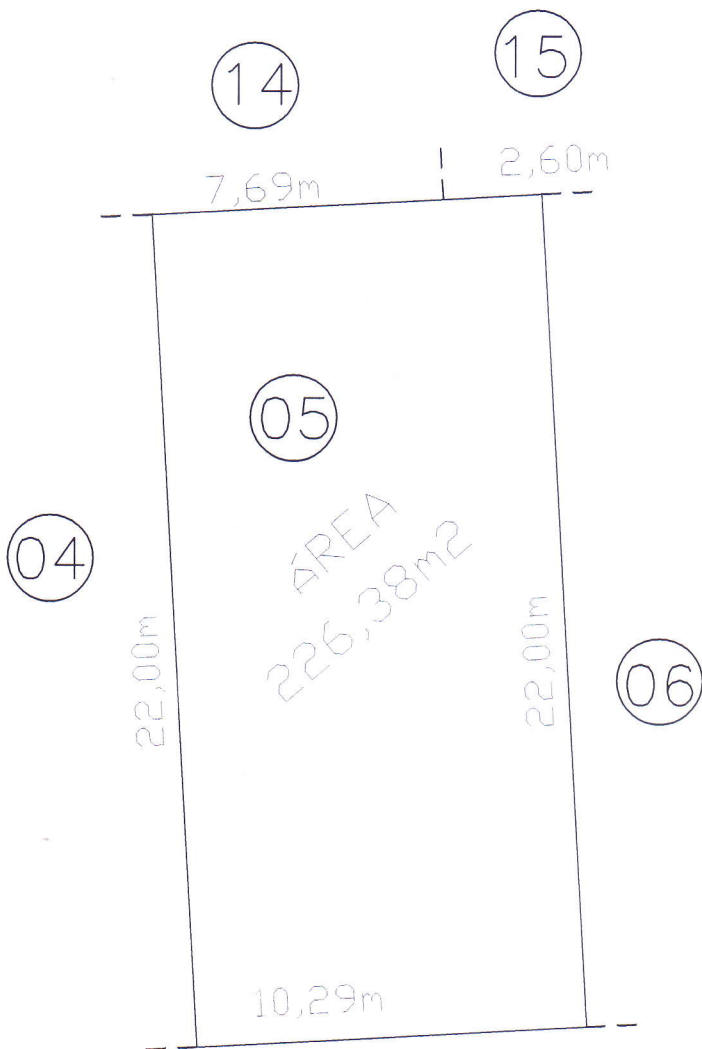
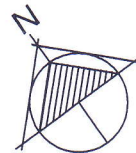
Hilário Jacó Willers
Prefeito Municipal



Fone/Fax: (45) 3244-8000
CNPJ: 78.101.847/0001-50
Rua Nossa Senhora da Conceição, 555
Centro | Caixa Postal 01 | 85.890-000 | Missal | Paraná


TÍTULO: MAPA DE CARACTERIZAÇÃO DO LOTE URBANO Nº 05, QUADRA Nº 115 - MISSAL - PR

MATRICULA: 35.681 | ÁREA DO LOTE URBANO Nº 05: 226,38m²



RUA PADRE BENO BEUREN


PROPRIETÁRIO


 Hilário Jacó Willers
 CPF: 483.390.599-04
 Prefeito Municipal




Aprovado em 27/06/19

PREFEITURA MUNICIPAL DE MISSAL


 ANDERSON SCHWENDLER
 ENGENHEIRO CIVIL
 CREA-PR 114969/D

MUNICÍPIO DE MISSAL
CNPJ: 78.101.847/0001-50

RESPONSÁVEL TÉCNICO:


 Guido Jacó Steffens
 CREA - PR 14655/D

MEMORIAL DESCRITIVO (CARACTERIZAÇÃO)

Limites e confrontações do Lote Urbano nº: 05, da Quadra nº 115, com área de 226,38m²

Norte: Por uma linha reta medindo 7,69 metros, confrontando com o Lote Urbano nº 14, da mesma quadra, seguido por outra linha reta medindo 2,60 metros, confrontando com o Lote Urbano nº 15, da mesma quadra.

Leste: Por uma linha reta medindo 22,00 metros, confrontando com o Lote Urbano nº 06, da mesma quadra.

Sul: Por uma linha reta medindo 10,29 metros, confrontando com a Rua Padre Beno Beuren.


Oeste: Por uma linha reta medindo 22,00 metros, confrontando com o Lote Urbano nº 04, da mesma quadra.

Missal (Pr), 17 de junho de 2019.


Hilário Jacó Willers
CPF: 483.390.599-04
Prefeito Municipal


MUNICÍPIO DE MISSAL
CNPJ 78.101.874/0001-50

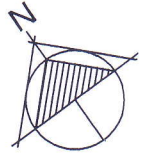



Guido Jacó Stortens
CREA - PR 14655/D

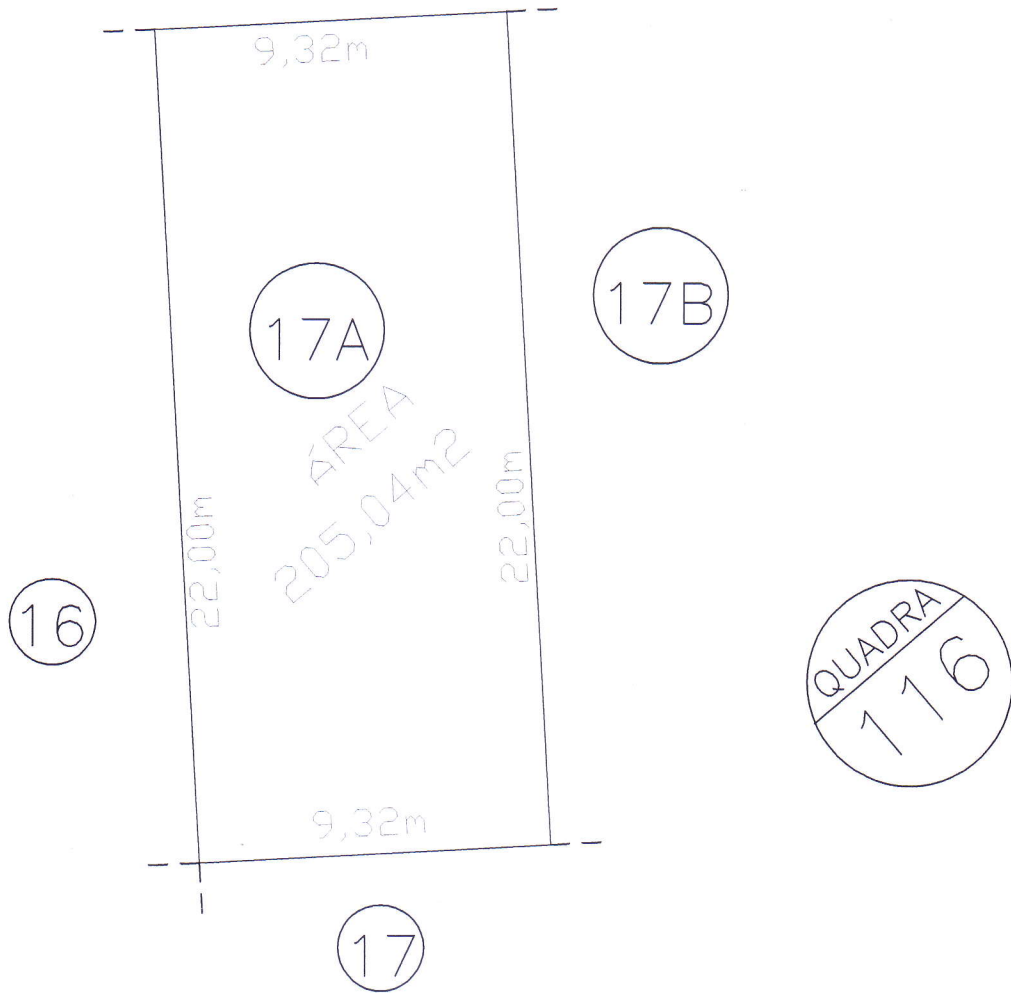
Aprovado em 27/06/19

PREFEITURA MUNICIPAL DE MISSAL


ANDERSON SCHWENDLER
ENGENHEIRO CIVIL
CREA-PR 114969/D



RUA CLAUDIO ANTONIO RAFFLER



Aprovado em 27/06/19
 PREFEITURA MUNICIPAL DE MISSAL

PROPRIETÁRIO

Hilario Jacó Willers
 CPF: 088.390.599-04
 MUNICÍPIO DE MISSAL
 CNPJ: 78.101.847/0001-50



ANDERSON SCHWENDLER
 ENGENHEIRO CIVIL
 CREA-PR 114969/D

RESPONSÁVEL TÉCNICO

Guido Jacó Staffens
 CREA - PR 14655/D

MEMORIAL DESCRITIVO (CARACTERIZAÇÃO)

Limites e confrontações do Lote Urbano nº: 17-A, da Quadra nº 116, com área de 205,04m²

Norte: Por uma linha reta medindo 9,32 metros, confrontando com a Rua Claudio Antonio Raffler.

Leste: Por uma linha reta medindo 22,00 metros, confrontando com o Lote Urbano nº 17-B, da mesma quadra.

Sul: Por uma linha reta medindo 9,32 metros, confrontando com o Lote Urbano nº 17, da mesma quadra.


Oeste: Por uma linha reta medindo 22,00 metros, confrontando com o Lote Urbano nº 16, da mesma quadra.

Missal (Pr), 17 de junho de 2019.


Hilário Jacó Willers
CPF: 483.390.599-04
Prefeito Municipal


MUNICÍPIO DE MISSAL
CNPJ 78.101.874/0001-50

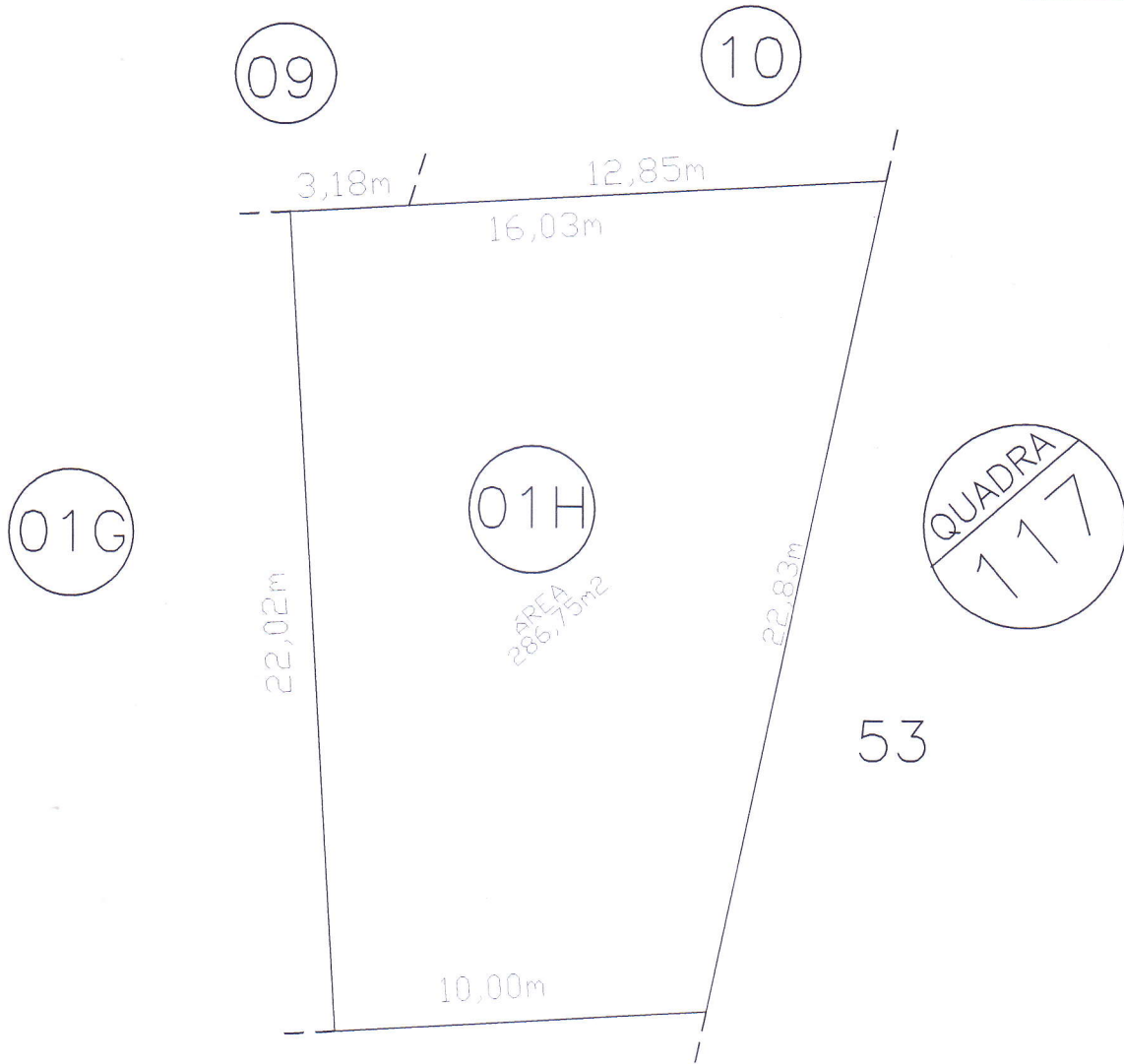
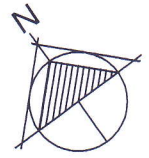



Guido Jacó Staffens
CREA - FR 14655/D

Aprovado em 27/06/19

PREFEITURA MUNICIPAL DE MISSAL


ANDERSON SCHWENDLER
ENGENHEIRO CIVIL
CREA-PR 114969/D



RUA CLAUDIO ANTONIO RAFFLER

PROPRIETÁRIO

Hilário Jacó Willers
CPF: 483.390.599-04
Prefeito Municipal

MUNICÍPIO DE MISSAL
CNPJ: 78.101.847/0001-50



Aprovado em 27/06/19
PREFEITURA MUNICIPAL DE MISSAL

ANDERSON SCHWENDLER
ENGENHEIRO CIVIL
CREA-PR 114969/D

RESPONSÁVEL TÉCNICO:

Guido Jacó Steffens
CREA - PR 14651/D

MEMORIAL DESCRITIVO (CARACTERIZAÇÃO)

Limites e confrontações do Lote Urbano nº: 01-H, da Quadra nº 117, com área de 286,75m²


Norte: Por uma linha reta medindo 3,18 metros, confrontando com o Lote Urbano nº 09, da mesma quadra, seguido por outra linha reta medindo 12,85 metros, confrontando com o Lote Urbano nº 10, da mesma quadra.

Leste: Por uma linha reta medindo 22,83 metros, confrontando com o Lote Rural nº 53.

Sul: Por uma linha reta medindo 10,00 metros, confrontando com a Rua Claudio Antonio Raffler.


Oeste: Por uma linha reta medindo 22,02 metros, confrontando com o Lote Urbano nº 01-G, da mesma quadra.

Missal (Pr), 17 de junho de 2019.


Roberto Jacó Willers
CPF: 03.390.599-04
Gabinete Municipal




MUNICÍPIO DE MISSAL
CNPJ 78.101.874/0001-50


Guido Jacó Staffens
CREA - PR 14055/D

Aprovado em 27/06/19

PREFEITURA MUNICIPAL DE MISSAL


ANDERSON SCHNEIDER
ENGENHEIRO CIVIL
CREA-PR 114969/D