

Município de Missal

ESTADO DO PARANÁ



DECRETO Nº 5250 DE 16 DE SETEMBRO DE 2019

APROVA DESMEMBRAMENTO E REMEMBRAMENTO DE LOTES URBANOS

O Prefeito Municipal de Missal, Estado do Paraná, no uso de suas atribuições legais e com base nas Leis Municipais que compõem o Plano Diretor,

R E S O L V E

Art. 1º - Aprovar o Desmembramento (subdivisão) do imóvel "Lote Urbano nº 08-D, da quadra nº 17", com área de 2.024,56 m², situado no Perímetro Urbano do Distrito de Portão Ocoí, Município de Missal, conforme Matrícula nº 28.998, Planta de Subdivisão e Memorial Descritivo anexos, que ficam fazendo parte do presente Decreto.

Art. 2º - Aprovar o Desmembramento (subdivisão) do imóvel "Lote Urbano nº 01, da quadra nº 17", com área de 821,57 m², situado no Perímetro Urbano do Distrito de Portão Ocoí, Município de Missal, conforme Matrícula nº 34.538, Planta de Subdivisão e Memorial Descritivo anexos, que ficam fazendo parte do presente Decreto

Art. 3º - Aprovar o Remembramento (Unificação) dos imóveis "Lote nº 1A e Lote nº 8D-1 da quadra nº 17", totalizando juntos a área de 507,25 m², situados no Perímetro Urbano do Distrito de Portão Ocoí, Município de Missal, conforme Planta de Unificação e Memorial Descritivo anexos, que ficam fazendo parte do presente Decreto.

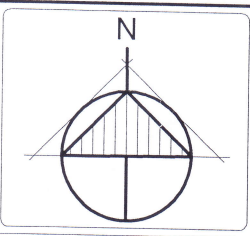
Art. 4º - Este Decreto entra em vigor na data de sua publicação.

GABINETE DO PREFEITO MUNICIPAL DE MISSAL, 16 DE SETEMBRO DE 2019.

Eduardo Staudt
Prefeito Municipal




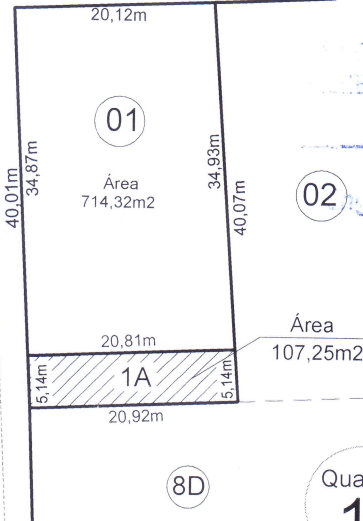
Fone/Fax: (45) 3244-8000
CNPJ: 78.101.847/0001-50
Rua Nossa Senhora da Conceição, 555
Centro | Caixa Postal 01 | 85.890-000 | Missal | Paraná



DESENHO: SIDNEY STODULSKI
 DATA: 22 / 07 / 2019
 ESCALA: 1/750

AVENIDA JOÃO FERRARI

RUA DOM PEDRO



11 / 09 / 2019
 REGISTRO MUNICIPAL DE MISSAL
 Miguel Gabriel
 Engenharia Civil - CREA PR 204.000.000

02
 8D
 Quadra 17

PARA FINS DE UNIFICAÇÃO AO LOTE URBANO N°8D-1 DA QUADRA N°17

PLANTA DE SUBDIVISÃO

ÁREA DESMEMBRADA
 ÁREA REMANESCENTE

ÁREA TOTAL 821,57m²

TÍTULO
 PLANTA DE SUBDIVISÃO DO LOTE URBANO N°01 DA QUADRA N°17 - SITUADO NO PERÍMETRO URBANO DO DISTRITO DE PORTÃO DO OCOÍ - MUNICÍPIO DE MISSAL PR.

PROPRIETÁRIOS:

 ENIO KRUMMENAUER
 CPF: 761.000.499-53

 NELIRIA DE FATIMA KRUMMENAUER
 CPF: 005.447.579-12


RESP. TÉCNICO:

 ENG° CIVIL - LEOCIR STODULSKI
 CREA PR/86 723/D

PROJETOS
 EXECUÇÕES DE OBRAS
 MEDIÇÕES - SISLEG - MAPAS
 LICENCIAMENTOS AMBIENTAIS

STODULSKI
ENGENHARIA

FONE: (45) 3244-1962 - 9119-1962
 leocirstodulski@hotmail.com



ENGENHEIRO CIVIL

CREA-PR 86 723/D

LEOCIR STODULSKI

MEMORIAL DESCRITIVO

Memorial descritivo da área remanescente do lote urbano nº01 da quadra nº17 - Situado no Perímetro Urbano do Distrito de Portão do Ocoí - Município de Missal-PR.

Área do lote remanescente nº01..... 714,32m²

LIMITES E CONFRONTAÇÕES

NORTE= Por uma linha reta medindo 20,12 metros, confrontando com a Avenida João Ferrari.

LESTE= Por uma linha reta medindo 34,93 metros, confrontando com o lote nº02 da mesma quadra.


SUL= Por uma linha reta medindo 20,81 metros, confrontando com o lote desmembrado nº1A.

OESTE= Por uma linha reta medindo 34,87 metros, confrontando com a Rua Dom Pedro.

Missal (PR), 22 de julho de 2019

PROPRIETÁRIOS: x

Enio Krummenauer
CPF: 761.000.499-53



x

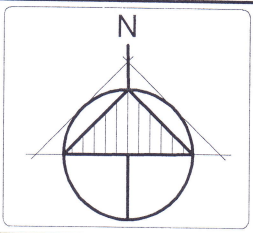
Neliria de Fatima Krummenauer
CPF: 005.447.579-12

11 / 07 / 2019
Aprovação em
PREFEITURA MUNICIPAL DE MISSAL

Maurício José de Góes
Engenheiro Civil - CREA PR 102.074

RESP. TÉCNICO:

Engº Civil - Leocir Stodulski
CREA PR/86.723/D



DESENHO: SIDNEY STODULSKI
DATA: 22 / 07 / 2019
ESCALA: 1/750





AVENIDA JOÃO FERRARI



aprovado em 11/09/2019
MUNICÍPIO DE MISSAL - PR
Maurício Gabriel Gabort
Engenheiro Civil - CREA PR 20.075/1

PARA FINS DE UNIFICAÇÃO AO LOTE URBANO N°8D-1 DA QUADRA N°17

PLANTA DE SUBDIVISÃO

 ÁREA DESMEMBRADA
 ÁREA REMANESCENTE

ÁREA TOTAL
821,57m²

TÍTULO


PLANTA DE SUBDIVISÃO DO LOTE URBANO N°01 DA QUADRA N°17 - SITUADO NO PERÍMETRO URBANO DO DISTRITO DE PORTÃO DO OCOÍ - MUNICÍPIO DE MISSAL PR.

PROPRIETÁRIOS:


RENATO KRÜMMENAUER
CPF: 761.000.499-53

NELIRIA DE FATIMA KRÜMMENAUER
CPF: 005.447.579-12

RESP. TÉCNICO:


LEOCIR STODULSKI
CREA PR/86.723/D



PROJETOS
EXECUÇÕES DE OBRAS
MEDIÇÕES - SISLEG - MAPAS
LICENCIAMENTOS AMBIENTAIS

STODULSKI

ENGENHARIA

FONE: (45) 3244-1962 - 9119-1962
leocirstodulski@hotmail.com

ENGENHEIRO CIVIL

CREA-PR 86 723/D

LEOCIR STODULSKI

MEMORIAL DESCRITIVO

Memorial descritivo da área desmembrada do lote urbano nº01 da quadra nº17 – Denominada de lote urbano nº1A - Situado no Perímetro Urbano do Distrito de Portão do Ocoí - Município de Missal-PR.


Área do lote desmembrado N°1A..... 107,25m2
Para fins de UNIFICAÇÃO com o lote urbano nº 8D-1 da quadra nº17.

LIMITES E CONFRONTAÇÕES


- NORTE=** Por uma linha reta medindo 20,81 metros, confrontando com o lote remanescente nº01.
- LESTE=** Por uma linha reta medindo 5,14 metros, confrontando com o lote nº02 da mesma quadra.
- SUL=** Por uma linha reta medindo 20,92 metros, confrontando com o lote nº8D da mesma quadra.
- OESTE=** Por uma linha reta medindo 5,14 metros, confrontando com a Rua Dom Pedro.

Missal (PR), 22 de julho de 2019.

PROPRIETÁRIOS:



Enio Krummenauer
CPF: 761.000.499-53



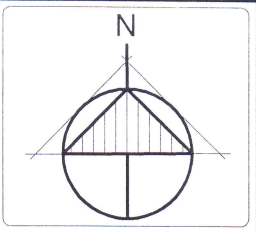

Neliria de Fatima Krummenauer
CPF: 005.447.579-12

14/07/2019
PREFEITURA MUNICIPAL DE MISSAL



RESP. TÉCNICO:


Engº Civil – Leocir Stodulski
CREA PR/86.723/D

Márcio Donadel Gebod
Engenheiro Civil - CREA PR 20.003/0



DESENHO: SIDNEY STODULSKI
DATA: 22 / 07 / 2019
ESCALA: 1/750



aprovado em 11/09/2019
PREFEITURA MUNICIPAL DE MISSAL
Engenheiro Civil - CREA PR 30.053/D

PARA FINS DE UNIFICAÇÃO AO LOTE URBANO Nº1A DA QUADRA Nº17

PLANTA DE SUBDIVISÃO

ÁREA DESMEMBRADA
 ÁREA REMANESCENTE

ÁREA TOTAL
2.024,56m2

TÍTULO
PLANTA DE SUBDIVISÃO DO LOTE URBANO Nº8D DA QUADRA Nº17 - SITUADO NO PERÍMETRO URBANO DO DISTRITO DE PORTÃO DO OCOÍ - MUNICÍPIO DE MISSAL PR.

PROPRIETÁRIOS:

ELEONILDA SILVA DOS REIS
CPF=073.686.309-58

IVANIR MOGNOL FARAOM
CPF: 028.293.819-20

ALEXIO FARAOM
CPF=395.316.869-04

RESP. TÉCNICO:


ENGº CIVIL - LEOCIR STODULSKI
CREA PR/86.723/D

PROJETOS
EXECUÇÕES DE OBRAS
MEDIÇÕES - SISLEG - MAPAS
LICENCIAMENTOS AMBIENTAIS

STODULSKI

ENGENHARIA

FONE: (45) 3244-1962 - 9119-1962
leocirstodulski@hotmail.com



ENGENHEIRO CIVIL

CREA-PR 86 723/D

LEOCIR STODULSKI

MEMORIAL DESCRITIVO

Memorial descritivo da área desmembrada do lote urbano nº8D da quadra nº17 – Denominada de lote urbano nº8D-1 - Situado no Perímetro Urbano do Distrito de Portão do Ocoí - Município de Missal-PR.

Área do lote desmembrado N°8D-1..... 400,00m2
Para fins de UNIFICAÇÃO com o lote urbano nº 1A da quadra nº17.

LIMITES E CONFRONTAÇÕES

NORTE= Por uma linha reta medindo 20,92 metros, confrontando com os lote nº01, seguindo por outra linha reta medindo 19,65m, confrontando com o lote nº 02 da mesma quadra.

LESTE= Por uma linha reta medindo 9,86 metros, confrontando com o lote remanescente nº8D.

SUL= Por uma linha reta medindo 40,57 metros, confrontando com o lote remanescente nº8D.

OESTE= Por uma linha reta medindo 9,86 metros, confrontando com a Rua Dom Pedro.

Missal (PR), 22 de julho de 2019.

PROPRIETÁRIOS: Eleonilda Silva Dos Reis
Eleonilda Silva Dos Reis
CPF=073.686.309-58

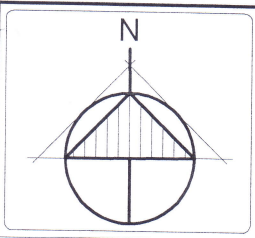
Ivanir M. Faraom
Ivanir Mognol Faraom
CPF: 028.293.819-20

Alexio Faraom
Alexio Faraom
CPF=395.316.869-04


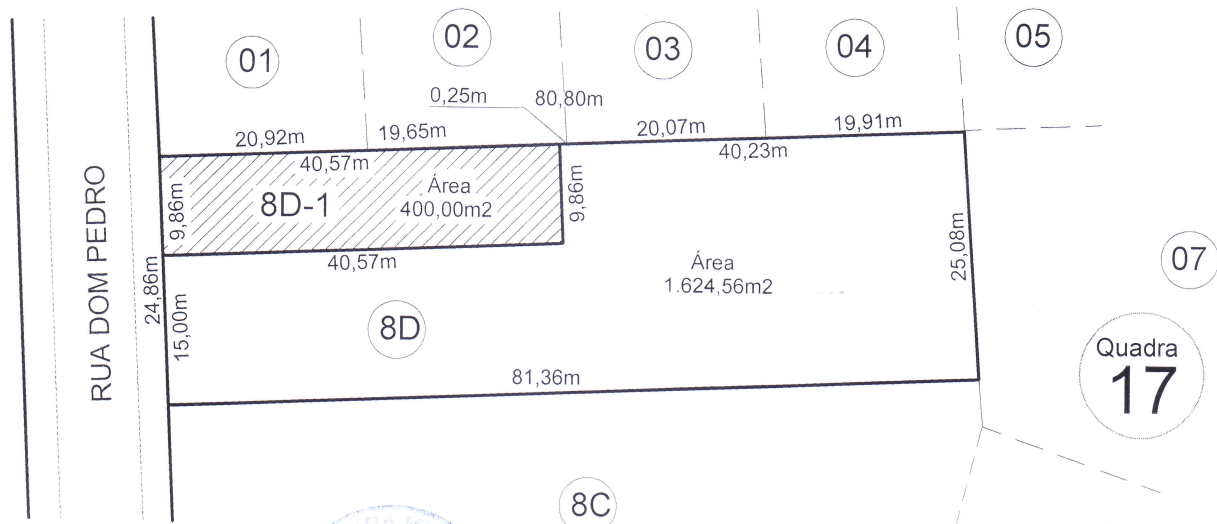
RESP. TÉCNICO: Leocir Stodulski
Eng° Civil – Leocir Stodulski
CREA PR/86.723/D



Aprovado em 11 / 09 / 2019
PREFEITURA MUNICIPAL DE MISSAL
Engenheiro Civil - CREA PR 30.653/D



DESENHO: SIDNEY STODULSKI
DATA: 22 / 07 / 2019
ESCALA: 1/750



Aprovado em 11/07/2019
PREFEITURA MUNICIPAL DE MISSAL

Mauri Donadel Gebert
Engenheiro Civil - CREA PR 30.053/D

PARA FINS DE UNIFICAÇÃO AO LOTE URBANO N°1A DA QUADRA N°17

PLANTA DE SUBDIVISÃO

ÁREA DESMEMBRADA
 ÁREA REMANESCENTE

ÁREA TOTAL
2.024,56m²

TÍTULO

PLANTA DE SUBDIVISÃO DO LOTE URBANO N°8D DA QUADRA N°17 - SITUADO NO PERÍMETRO URBANO DO DISTRITO DE PORTÃO DO OCOÍ - MUNICÍPIO DE MISSAL PR.

PROPRIETÁRIOS:

Eleonilda Silva Dos Reis
ELEONILDA SILVA DOS REIS
CPF=073.686.309-58


Ivanir M. Faraom
IVANIR MOGNOL FARAOM
CPF= 028.293.819-20

Alexio Faraom
ALEXIO FARAOM
CPF=395.316.869-04

RESP. TÉCNICO:

Leocir Stodulski
ENG° CIVIL - LEOCIR STODULSKI
CREA PR/86.723/D





ENGENHEIRO CIVIL

CREA-PR 86 723/D

LEOCIR STODULSKI

MEMORIAL DESCRITIVO

Memorial descritivo da área remanescente do lote urbano nº8D da quadra nº17 - Situado no Perímetro Urbano do Distrito de Portão do Ocoí - Município de Missal-PR.

Área do lote remanescente nº8D..... 1.624,56m²

LIMITES E CONFRONTAÇÕES

NORTE= Por uma linha reta medindo 40,57 metros, confrontando com o lote desmembrado nº8D-1, seguindo por outra linha reta medindo 0,25 metros, confrontando com o lote nº02, seguindo por outra linha reta medindo 20,07 metros, confrontando com o lote nº03, seguindo por outra linha reta medindo 19,91 metros, confrontando com o lote nº04 da mesma quadra.

LESTE= Por uma linha reta medindo 25,08 metros, confrontando com o lote nº07 da mesma quadra.

SUL= Por uma linha reta medindo 81,36 metros, confrontando com o lote nº8C da mesma quadra.

OESTE= Por uma linha reta medindo 15,00 metros, confrontando com a Rua Dom Pedro, seguindo por outra linha reta medindo 9,86 metros, confrontando com o lote desmembrado nº8D-1.

Missal (PR), 22 de julho de 2019.

PROPRIETÁRIOS: Eleonilda Silva Dos Reis

Eleonilda Silva Dos Reis

CPF=073.686.309-58

Ivanir M. Faraom

Ivanir Mognol Faraom

CPF: 028.293.819-20

Alexio Faraom

Alexio Faraom

CPF=395.316.869-04

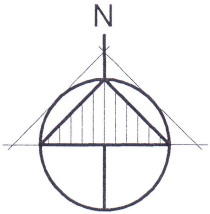


RESP. TÉCNICO: _____

Leocir Stodulski
Engº Civil – Leocir Stodulski
CREA PR/86.723/D

Aprovado em 14/09/2019
PREFEITURA MUNICIPAL DE MISSAL

Mauri Donadel Gebert
Engenheiro Civil - CREA PR 30.053/D

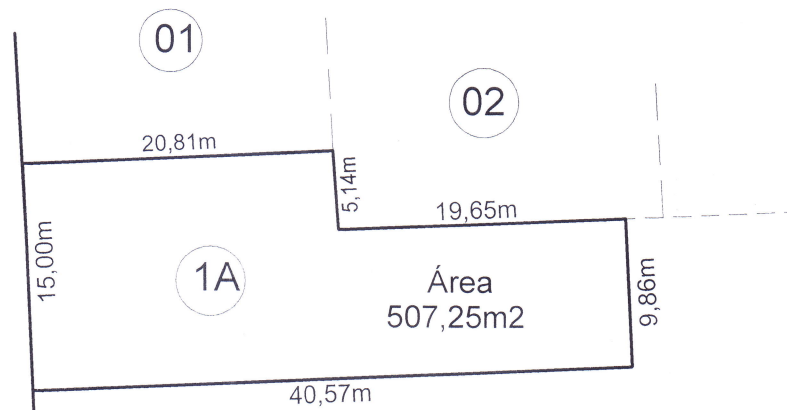


DESENHO: SIDNEY STODULSKI

DATA: 22 / 07 / 2019

ESCALA: 1/500

RUA DOM PEDRO



Aprovado em 14/09/2019
PREFEITURA MUNICIPAL DE MISSAL

Aluísio Donadel Gebert
Engenheiro Civil - CREA PR 20.639/D

ÁREA DO LOTE N°1A=107,25m²
ÁREA DO LOTE N°8D-1=400,00m²
ÁREA TOTAL UNIFICADA=507,25m²

PLANTA DE UNIFICAÇÃO

TÍTULO

PLANTA DE UNIFICAÇÃO DOS LOTES URBANOS N°1A e 8D-1 DA QUADRA N°17 - DENOMINADOS DE LOTE N°1A - SITUADO NO PERÍMETRO URBANO DO DO DISTRITO DE PORTÃO DO OCOÍ - MUNICIPIO DE MISSAL-PR.

PROPRIETÁRIOS:

CLAUDIO ROBERTO VANZETTO
CPF=050.735.799-09

RESP. TÉCNICO:

ENG° CIVIL - LEOCIR STODULSKI
CREA PR/86.723/D



ENGENHEIRO CIVIL

CREA-PR 86 723/D

LEOCIR STODULSKI

MEMORIAL DESCRITIVO

Memorial descritivo de Unificação dos lotes nº1A e 8D-1 da quadra nº17 Denominados de lote nº1A - Situado no Perímetro Urbano do Distrito de Portão do Ocoí - Município de Missal-PR.


Área do lote nº1A..... 107,25m²
Área do lote nº8D-1..... 400,00m²
Área Total Unificada..... 507,25m²

LIMITES E CONFRONTAÇÕES

- NORTE=** Por uma linha reta medindo 20,81 metros, confrontando com o lote nº01, seguindo por outra linha reta medindo 19,65 metros, confrontando com o lote nº02 ambos 'da mesma quadra.
- LESTE=** Por uma linha reta medindo 5,14 metros, confrontando com o lote nº02, seguindo por outra linha reta medindo 9,86 metros, confrontando com o lote nº8D da mesma quadra.
- SUL=** Por uma linha reta medindo 40,57 metros, confrontando com o lote nº8D da mesma quadra.
- OESTE=** Por uma linha reta medindo 15,00 metros, confrontando com a Rua Dom Pedro.


Missal (PR), 22 de julho de 2019.

PROPRIETÁRIO: x


Claudio Roberto Vanzetto
CPF=050.735.799-09



RESP. TÉCNICO:


Leocir Stodulski
CREA-PR 86.723/D
Engº Civil

APPROVADO EM 11/09/2019
PREFEITURA MUNICIPAL DE MISSAL


Aquilino Gabriel Gebert
Engenheiro Civil - CREA PR 30.053/D