

# Município de Missal

ESTADO DO PARANÁ



**DECRETO Nº 5363 DE 14 DE ABRIL DE 2020**

## **APROVA REMEMBRAMENTO DE LOTES URBANOS**

O Prefeito Municipal de Missal, Estado do Paraná, no uso de suas atribuições legais e com base nas Leis Municipais que compõem o Plano Diretor,

### **R E S O L V E**

**Art. 1º** - Aprovar o Remembramento (Unificação) dos imóveis "Lote nº 6J-1 e Lote nº 6I-A, da quadra nº 14", totalizando juntos a área de 879,65 m<sup>2</sup>, situados no Perímetro Urbano do Distrito de Portão Ocoí, Município de Missal, conforme Planta de Unificação e Memorial Descritivo anexos, que ficam fazendo parte do presente Decreto.

**Parágrafo Único** – O lote unificado passa a ser denominado "Lote Urbano nº 6J-1".


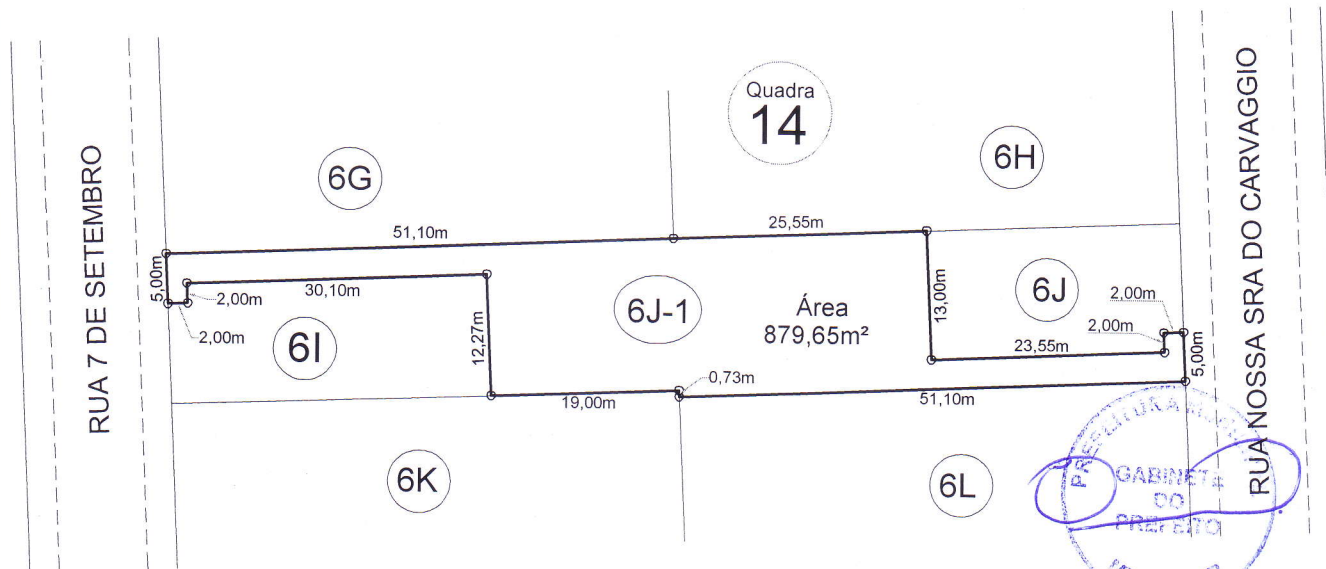
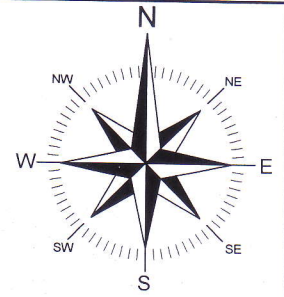
**Art. 2º** - Este Decreto entra em vigor na data de sua publicação.

GABINETE DO PREFEITO MUNICIPAL DE MISSAL, 14 DE ABRIL DE 2020.

Eduardo Staudt  
**Prefeito Municipal**



Fone/Fax: (45) 3244-8000  
CNPJ: 78.101.847/0001-50  
Rua Nossa Senhora da Conceição, 555  
Centro | Caixa Postal 01 | 85.890-000 | Missal | Paraná



Aprovado em 06/04/2020  
 PREFEITURA MUNICIPAL DE MISSAL

*Mauri Denadel Geber*  
 Engenheiro Civil - CREA PR 30.053/D

ÁREA DO LOTE N°6i-A: 390,20m<sup>2</sup>  
 ÁREA DO LOTE N°6J-1: 489,45m<sup>2</sup>  
 ÁREA TOTAL: 879,65m<sup>2</sup>

**PLANTA**

TÍTULO: PLANTA DE UNIFICAÇÃO DOS LOTES URBANOS N°6i-A e 6J-1 DA QUADRA N°14 - DENOMINADOS DE LOTE N°6J-1 - SITUADO NO DISTRITO DE PORTÃO DO OCOÍ - MUNICÍPIO DE MISSAL-PR.

PROPRIETÁRIOS:

*Daniilo Sbabo*  
 DANILO SBABO  
 CPF: 241.871.199-49

*Marelíce Sbabo*  
 MARELICE SBABO  
 CPF: 969.111.909-91

RESP. TÉCNICO:

*Leocir Stodulski*  
 ENG° CIVIL - LEOCIR STODULSKI  
 CREA PR/86.723/D

ESCALA: 1 / 750

DATA: 19 / 02 / 2020

DESENHO: SIDNEI S. POSSENTI



## MEMORIAL DESCRITIVO

Memorial descritivo de Unificação dos lotes urbanos nº6i-A e 6J-1 da quadra nº 14 - Denominados de lote urbano nº6J-1 - Situado no Distrito do Portão do Ocoí - Perímetro Urbano da Cidade de Missal-PR.

Área do lote nº6i-A..... 390,20m<sup>2</sup>  
Área do lote nº6J-1.....489,45m<sup>2</sup>  
Área Total da Unificação..... 879,65m<sup>2</sup>

### LIMITES E CONFRONTAÇÕES

**NORTE=** Por uma linha reta medindo 51,10 metros, confrontando com o lote nº6G da mesma quadra, seguindo por outra linha reta medindo 25,55 metros, confrontando com parte do lote nº6H da mesma quadra, seguindo por outra linha reta medindo 23,55 metros, seguindo por outra linha reta medindo 2,00 metros, ambas confrontando com o lote nº 6J da mesma quadra.

**LESTE=** Por uma linha reta medindo 2,00 metros, confrontando com parte do lote nº6I da mesma quadra, seguindo por outra linha reta medindo 13,00 metros confrontando com o lote nº6J da mesma quadra, seguindo por outra linha reta medindo 5,00 metros, confrontando com a Rua Nossa Sra do Carvaggio.

**SUL=** Por uma linha reta medindo 51,10 metros, confrontando com o lote nº6L da mesma quadra, seguindo por outra linha reta medindo 19,00 metros, confrontando com parte do lote nº6K da mesma quadra, seguindo por outra linha reta medindo 30,10 metros, seguindo por outra linha reta medindo 2,00 metros, ambas confrontando com o lote nº 6I da mesma quadra.

**OESTE=** Por uma linha reta medindo 2,00 metros, confrontando com parte do lote nº6J da mesma quadra, seguindo por outra linha reta medindo 0,73 metros, confrontando com parte do lote nº6K da mesma quadra, seguindo por outra linha reta medindo 12,27 metros confrontando com o lote nº6I da mesma quadra, seguindo por outra linha reta medindo 5,00 metros, confrontando com a Rua 7 de Setembro.

Missal (PR), 20 de fevereiro de 2020.

Proprietários:

Danilo Sbabo

**Danilo Sbabo**  
CPF: 241.871.199-49

Marelíce Sbabo

**Marelíce Sbabo**  
CPF: 969.111.909-91



Resp. Técnico: \_\_\_\_\_

Leocir Stodulski  
**Engº Civil - Leocir Stodulski**  
CREA PR/86.723/D

Aprovado em 06/04/2020  
PREFEITURA MUNICIPAL DE MISSAL

Mauri Donadel Gebert  
Engº em Saneamento - VII - CREA PR 30.6