

Município de Missal

ESTADO DO PARANÁ



DECRETO Nº 5374 DE 30 DE ABRIL DE 2020

APROVA DESMEMBRAMENTO DE LOTE URBANO

O Prefeito Municipal de Missal, Estado do Paraná, no uso de suas atribuições legais e com base nas Leis Municipais que compõem o Plano Diretor,

R E S O L V E

Art. 1º - Fica aprovada a Subdivisão em forma de desmembramento do imóvel "Lote Urbano nº 06, da quadra nº 08", situado no perímetro urbano do Distrito de Dom Armando, Município de Missal, conforme matrícula nº 15.782, com área total de 1.756,61 m², originando o total de 3 (três) lotes.

Art. 2º - A denominação dos imóveis resultantes dessa subdivisão, cujos limites e confrontações constam no mapa e memorial descritivo anexos, passa a ser:


- I – Lote Urbano nº 06, com área de 530,03 m²;
- II – Lote Urbano nº 06A, com área de 553,77 m²;
- III – Lote Urbano nº 06B, com área de 672,81 m².

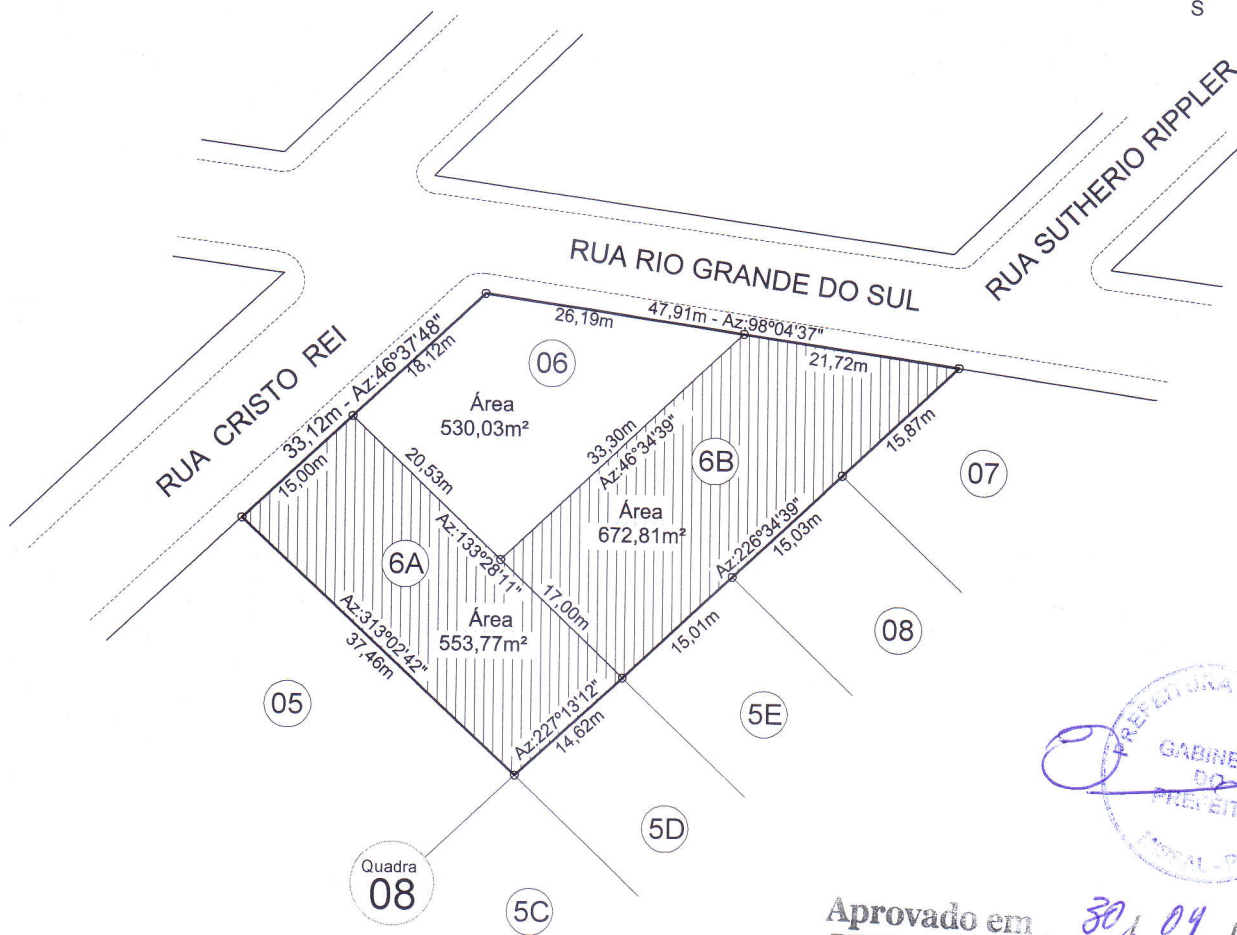
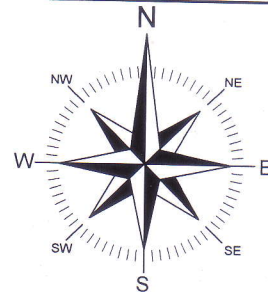
Art. 3º - Este Decreto entra em vigor na data de sua publicação.

GABINETE DO PREFEITO MUNICIPAL DE MISSAL, 30 DE ABRIL DE 2020.

Eduardo Staudt
Prefeito Municipal



 ÁREA DESMEMBRADA
 ÁREA REMANESCENTE



Aprovado em 30/09/2020
 PREFEITURA MUNICIPAL DE MISSAL

Maui Donadel Geberl
 Engenheiro Civil - CR 5A PR 30.053/D

ÁREA TOTAL
 1.756,61m²

PLANTA

TÍTULO:
 PLANTA DE SUBDIVISÃO DO LOTE URBANO N°06 DA QUADRA N°08
 SITUADO NO DISTRITO DE DOM ARMANDO - MUNICÍPIO DE MISSAL-PR.

PROPRIETÁRIOS:

Marize Kotz Gossmann
 MARIZE KOTZ GOSSMANN
 CPF: 023.904.359-63

Renato Gossmann
 RENATO GOSSMANN
 CPF: 659.175.619-15

RESP. TÉCNICO:

Leocir Stodulski
 ENG° CIVIL - LEOCIR STODULSKI
 OREA PR/86.723/D

ESCALA: 1 / 750 DATA: 17 / 03 / 2020 DESENHO: SIDNEI S. POSSENTTI

PROJETOS
 EXECUÇÕES DE OBRAS
 MEDIÇÕES - SISLEG - MAPAS
 LICENCIAMENTOS AMBIENTAIS

STODULSKI

ENGENHARIA

FONE: (45) 3244-1962 - 9119-1962
 leocirstodulski@hotmail.com

MEMORIAL DESCRITIVO

Memorial descritivo da área Remanescente do Lote Urbano nº06 da quadra nº 08 - Situado no Distrito de Dom Armando, Município de Missal-PR.

Área do lote Remanescente nº06..... 530,03m²

LIMITES E CONFRONTAÇÕES

- NORTE=** Por uma linha reta medindo 26,19 metros, com AZ:98°04'37", confrontando com a Rua Rio Grande do Sul.
- LESTE=** Por uma linha reta medindo 33,30 metros, com AZ:226°34'39", confrontando com o lote desmembrado nº6B.
- SUL=** Por uma linha reta medindo 20,53 metros, com AZ:313°28'11", confrontando com parte do lote desmembrado nº6A.
- OESTE=** Por uma linha reta medindo 18,12 metros, com AZ:46°37'48", confrontando com a Rua Cristo Rei.

Missal (PR), 17 de março de 2020.

Proprietários:

Marize Kotz Gossmann
Marize Kotz Gossmann
CPF: 023.904.359-63

Renato Gossmann
Renato Gossmann
CPF: 659.175.619-15

Resp. Técnico:

Leocir Stodulski
Engº Civil - Leocir Stodulski
CREA PR/86.723/D



Aprovado em 30/04/2020
PREFEITURA MUNICIPAL DE MISSAL

Mauri Donadel Gebert
Engenheiro CIVIL - CREA PR 30.053/D

MEMORIAL DESCRITIVO

Memorial descritivo da área Desmembrada do Lote Urbano nº06 da quadra nº08 - Denominada de lote urbano nº6A- Situado no Perímetro Urbano da Cidade de Missal-PR.

Área do lote desmembrado nº6A..... 553,77m²

LIMITES E CONFRONTAÇÕES

- NORTE=** Por uma linha reta medindo 20,53 metros, com AZ:133°28'11", confrontando com o lote remanescente nº06, seguindo por outra linha reta medindo 17,00 metros, com AZ:133°28'11", confrontando com o lote desmembrado nº6B.
- LESTE=** Por uma linha reta medindo 14,62 metros, com AZ:227°13'12", confrontando com o lote nº5D da mesma quadra.
- SUL=** Por uma linha reta medindo 37,46 metros, com AZ:313°02'42", confrontando com o lote nº05 da mesma quadra.
- OESTE=** Por uma linha reta medindo 15,00 metros, com AZ:46°37'48", confrontando com a Rua Cristo Rei.

Missal (PR), 17 de março de 2020.

Proprietários:

Marize Kotz Gossmann
Marize Kotz Gossmann
CPF: 023.904.359-63

Renato Gossmann
Renato Gossmann
CPF: 659.175.619-15

Resp. Técnico: _____

Leocir Stodulski
Engº Civil - Leocir Stodulski
CREA PR/86.723/D



Aprovado em 30/04/2020
PREFEITURA MUNICIPAL DE MISSAL

Mauri Donadel Gebert
Engenheiro Civil - CREA PR 30.053/D

MEMORIAL DESCRITIVO

Memorial descritivo da área Desmembrada do Lote Urbano nº06 da quadra nº08 - Denominada de lote urbano nº6B- Situado no Perímetro Urbano da Cidade de Missal-PR.

Área do lote desmembrado nº6B..... 672,81m²

LIMITES E CONFRONTAÇÕES

- NORTE=** Por uma linha reta medindo 21,72 metros, com AZ:98°04'37", confrontando com a Rua Rio Grande do Sul.
- LESTE=** Por uma linha reta medindo 15,87 metros, com AZ:226°34'39", confrontando com o lote nº07 da mesma quadra, seguindo por outra linha reta medindo 15,03 metros, com AZ:226°34'39", confrontando com o lote nº08 da mesma quadra, seguindo por outra linha reta medindo 15,01 metros, com AZ:226°34'39", confrontando com o lote nº5E da mesma quadra.
- SUL=** Por uma linha reta medindo 17,00 metros, com AZ:313°28'11", confrontando com parte do lote desmembrado nº6A.
- OESTE=** Por uma linha reta medindo 33,30 metros, com AZ:46°34'39", confrontando com o lote remanescente nº06.

Missal (PR), 17 de março de 2020.


Proprietários:

Marize Kotz Gossmann

Marize Kotz Gossmann
CPF: 023.904.359-63

Renato Gossmann

Renato Gossmann
CPF: 659.175.619-15



Resp. Técnico:

Leocir Stodulski

Eng° Civil – Leocir Stodulski
CREA PR/86.723/D

Aprovado em 30/04/2020
PREFEITURA MUNICIPAL DE MISSAL

Mauri Denadel Geber
Mauri Denadel Geber
Engenheiro Civil - CREA PR 30.053/D