



DECRETO Nº 5441 DE 18 DE AGOSTO DE 2020

**APROVA DESMEMBRAMENTO DE
LOTE URBANO**

O Prefeito Municipal de Missal, Estado do Paraná, no uso de suas atribuições legais e com base nas Leis Municipais que compõem o Plano Diretor,

R E S O L V E

Art. 1º - Fica aprovada a Subdivisão em forma de desmembramento do imóvel "Chácara Urbana nº 11 – Parte norte", situado no perímetro urbano do Município de Missal, conforme matrícula nº 33.552, com área total de 4.724,97 m², originando o total de 4 (quatro) lotes.

Art. 2º - A denominação dos imóveis resultantes dessa subdivisão, cujos limites e confrontações constam no mapa e memorial descritivo anexos, passa a ser:



- I – Lote Urbano nº 11 (parte norte), com área de 3.205,76 m²;
- II – Lote Urbano nº 11G, com área de 443,88 m²;
- III – Lote Urbano nº 11H, com área de 600,13 m²;
- IV – Lote Urbano nº 11i, com área de 475,20 m²;

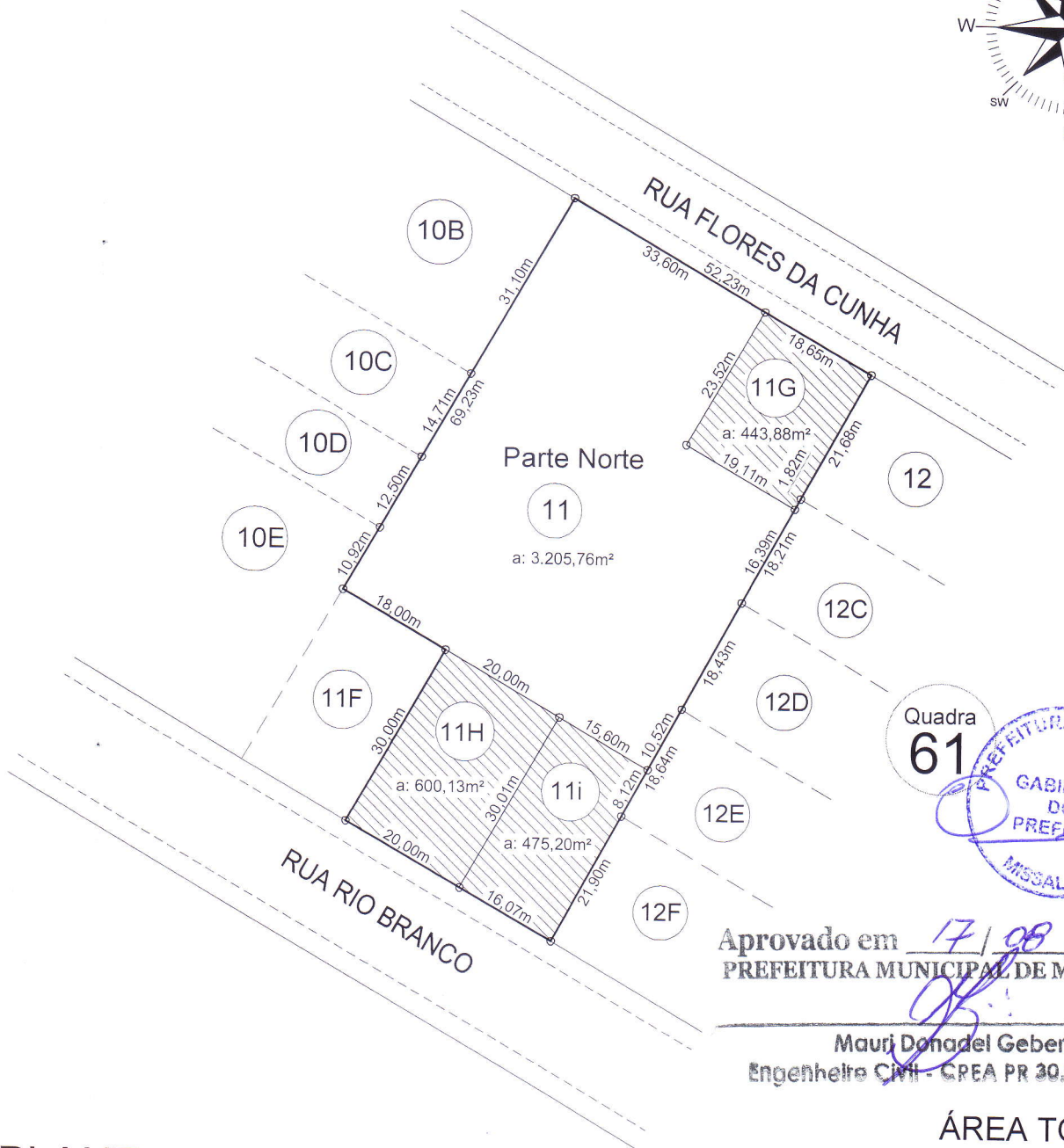
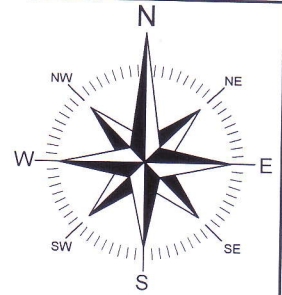
Art. 3º - Este Decreto entra em vigor na data de sua publicação.

GABINETE DO PREFEITO MUNICIPAL DE MISSAL, 18 DE AGOSTO DE 2020.

Eduardo Staudt
Prefeito Municipal



 ÁREA DESMEMBRADA
 ÁREA REMANESCENTE



Aprovado em 17/08/2020
 PREFEITURA MUNICIPAL DE MISSAL


Mauri Donadel Gebert
 Engenheiro Civil - CREA PR 30.053/D


ÁREA TOTAL
 4.724,97m²

PLANTA

TÍTULO: PLANTA DE SUBDIVISÃO DA CHÁCARA URBANA N°11 (Parte Norte) DA QUADRA N° 61 - SITUADA NO PERÍMETRO URBANO DA CIDADE DE MISSAL-PR.

PROPRIETÁRIOS:


 ANTONIA REGINA TRASEL
 CPF: 523.930.469-68


 NELSON TRASEL
 CPF: 459.507.099-34

RESP. TÉCNICO:


 ENG° CIVIL - LEOCIR STODULSKI
 CREA PR/86.723/D

ESCALA: 1 / 1000

DATA: 31 / 07 / 2020

DESENHO: SIDNEI S. POSSENTTI

MEMORIAL DESCRITIVO

Memorial descritivo da área Desmembrada do Lote Urbano nº11 (Parte Norte) Denominado de lote urbano nº11i - Situado no perímetro urbano da cidade de Missal-PR.


Área do lote desmembrado nº11i..... 475,20m²

LIMITES E CONFRONTAÇÕES


- NORTE=** Por uma linha reta medindo 15,60 metros, confrontando com o lote remanescente nº11 (Parte Norte).
- LESTE=** Por uma linha reta medindo 8,12 metros, confrontando com parte do lote urbano nº12E da mesma quadra, seguindo por outra linha reta medindo 21,90 metros, confrontando com o lote urbano nº12F da mesma quadra.
- SUL=** Por uma linha reta medindo 16,07 metros, confrontando com a Rua Rio Branco.
- OESTE=** Por uma linha reta medindo 30,01 metros, confrontando com o lote desmembrado nº11H.

Missal (PR), 03 de agosto de 2020.

Proprietários:




Antônia Regina Trasel
CPF: 523.930.469-68



Nelson Trasel
CPF: 459.507.099-34

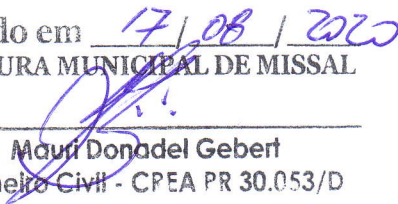
Resp. Técnico:



Engº Civil – Leocir Stodulski
CREA PR/86.723/D



Aprovado em 17/08/2020
PREFEITURA MUNICIPAL DE MISSAL



Mauri Donadel Geber
Engenheiro Civil - CPEA PR 30.053/D