

Município de Missal

ESTADO DO PARANÁ



DECRETO Nº 5473 DE 27 DE OUTUBRO DE 2020

APROVA DESMEMBRAMENTO E REMEMBRAMENTO DE LOTES URBANOS

O Prefeito Municipal de Missal, Estado do Paraná, no uso de suas atribuições legais e com base nas Leis Municipais que compõem o Plano Diretor,

R E S O L V E

Art. 1º - Fica aprovada a Subdivisão em forma de desmembramento do imóvel "Chácara Nº 26-I", situado no perímetro urbano do Município de Missal, conforme matrícula nº 30.682, com área total de 573,58 m², originando o total de 2 (dois) lotes.

§ 1º - A denominação dos imóveis resultantes dessa subdivisão, cujos limites e confrontações constam no mapa e memorial descritivo anexos, passa a ser:

I – Chácara Urbana nº 26-I, da quadra nº 86, com área de 523,78 m²;

II – Lote desmembrado nº 26-I, da quadra nº 86, com área de 50,00 m²;

§ 2º - A presente subdivisão ora aprovada é para fins de unificação do Lote desmembrado nº 26-I com o Lote Urbano nº 01A-1.

Art. 2º - Aprovar o Remembramento (Unificação) dos imóveis "Lote Urbano nº 01A-1 e Lote desmembrado nº 26-I, da quadra nº 86", totalizando juntos a área de 269,88 m², situados no Perímetro Urbano do Município de Missal, conforme Planta de Unificação e Memorial Descritivo anexos, que ficam fazendo parte do presente Decreto.



Parágrafo Único – O lote unificado passa a ser denominado "Lote Urbano nº 01A-1, da quadra nº 86".

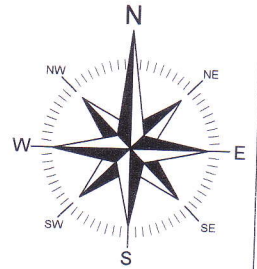
Art. 3º - Este Decreto entra em vigor na data de sua publicação.

GABINETE DO PREFEITO MUNICIPAL DE MISSAL, 27 DE OUTUBRO DE 2020.

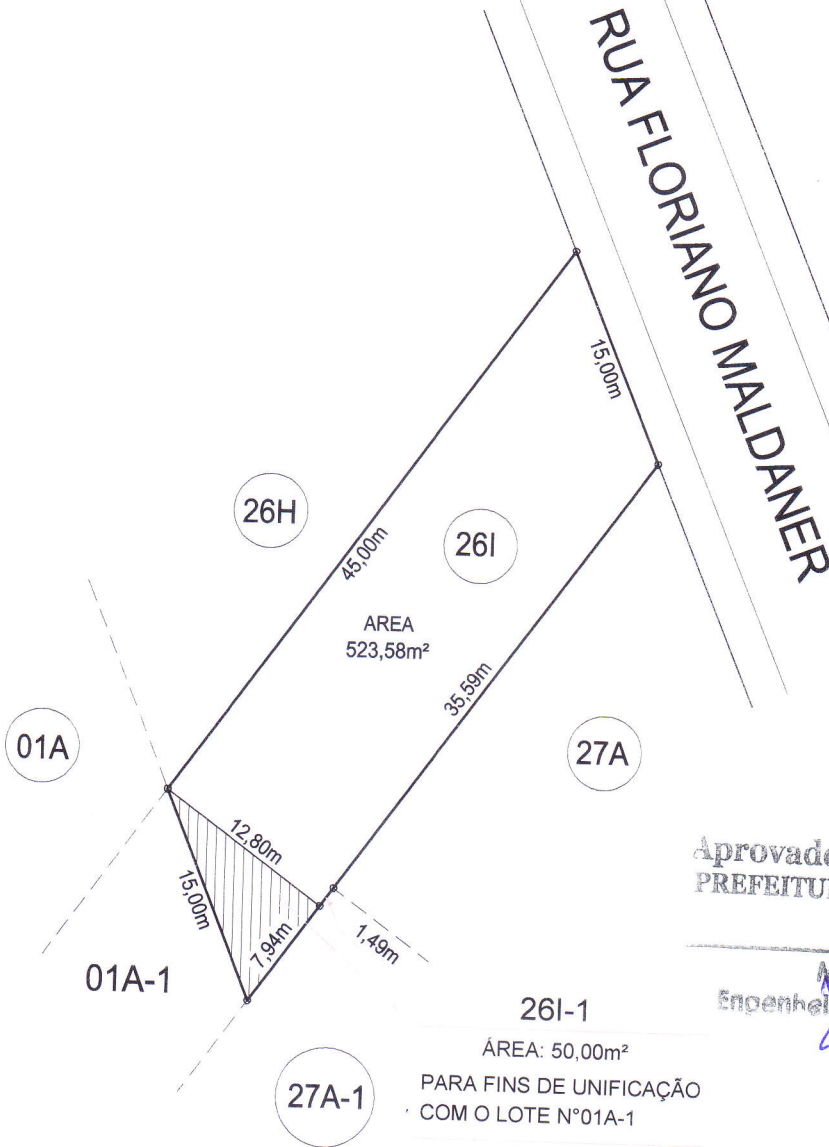
Eduardo Staudt
Prefeito Municipal



 ÁREA DESMEMBRADA
 ÁREA REMANESCENTE



QUADRA
86



Aprovado em 19 / 10 / 2020
PREFEITURA MUNICIPAL DE MISSAL

Mauri Donadel Gebert
Engenheiro Civil - CREA PR 30.0 1/0

26I-1
ÁREA: 50,00m²
PARA FINS DE UNIFICAÇÃO
COM O LOTE Nº01A-1

PLANTA

AREA TOTAL= 573,58m²

TÍTULO: MAPA DE SUBDIVISÃO DA CHÁCARA URBANA Nº26-I - SITUADA NO PERIMETRO URBANO DA CIDADE DE MISSAL - PR.

PROPRIETÁRIO:
IVONEY CLAUDECIR FLOSS SIVERIS
CPF: 012.287.059-09

RESP. TÉCNICO:
LEOCIR STODULSKI - ENG. CIVIL
CREA PR 86.723/D

ESCALA: 1/500

DATA: 02 / 09 / 2020

DESENHO: SIDNEI S. POSSENTI

STODULSKI

ENGENHARIA

MEMORIAL DESCRITIVO

Memorial descritivo da área desmembrada da chácara urbana nº26I - Denominada de lote urbano nº26I-1 - Situado no Perímetro Urbano da Cidade de Missal - Paraná.

Área do lote urbano desmembrado nº26I-1..... 50,00m²
Para fins de Unificação com o lote urbano nº01A-1.

LIMITES E CONFRONTAÇÕES

NORTE= Por uma linha reta medindo 12,80 metros, confrontando com a chácara remanescente nº26I.

LESTE= Por uma linha reta medindo 7,94 metros, confrontando com parte do lote urbano nº27A-1.

SUL= Por uma linha reta medindo 15,00 metros, confrontando com o lote urbano nº01A-1 da quadra 86.

Missal (PR), 02 de setembro de 2020.

Proprietário: Ivoney C.F.S.

Ivoney Claudécir Floss Siveris

CPF: 012.287.059-09

Resp. Técnico: _____

Leocir Stodulski
Eng° Civil - **Leocir Stodulski**

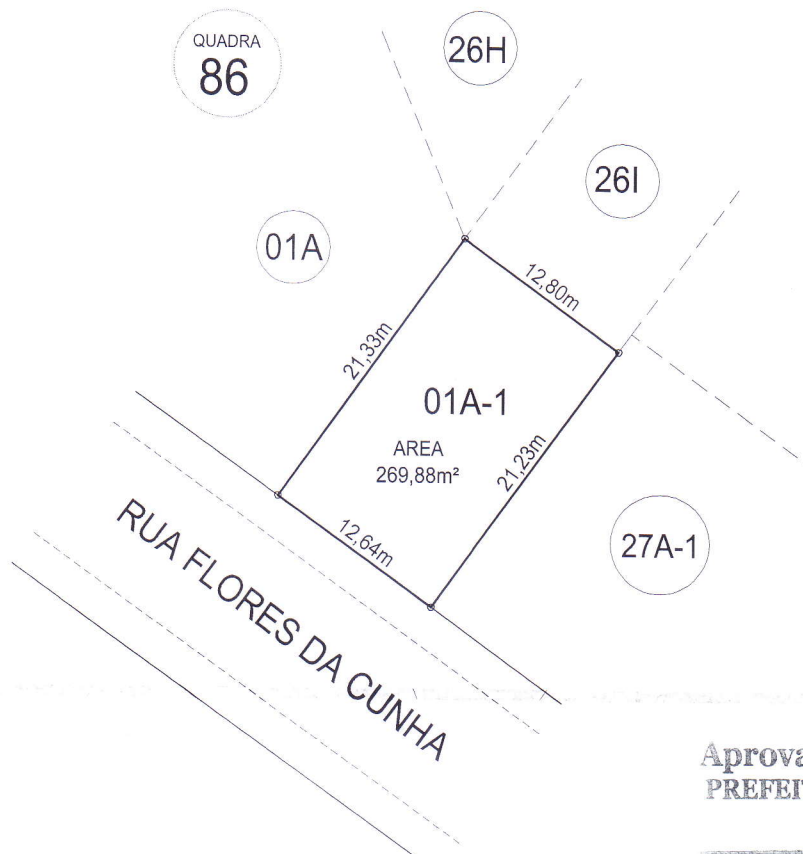
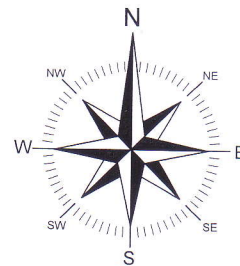
CREA-PR 86.723/D



Aprovado em 19/10/2020
PREFEITURA MUNICIPAL DE MISSAL

Mauri Donadel Gebert

Eng° Civil - CREA PR 30.053/D



Aprovado em 19/10/2020
PREFEITURA MUNICIPAL DE MISSAL

Mauri Donadel Gebert
Engenheiro Civil - CREA PR 30.053/D

AREA DO LOTE N°26I-1= 50,00m²
AREA DO LOTE N°01A-1= 219,88m²
AREA TOTAL UNIFICADA= 269,88m²

PLANTA

TÍTULO: MARA DE UNIFICAÇÃO DO LOTES URBANOS N°26I-1 E N°01A-1 QUADRA N°86 DENOMINADOS DE LOTE URBANO N°01A-1 DA QUADRA N°86 - SITUADO NO PERIMETRO URBANO DA CIDADE DE MISSAL - PR.

PROPRIETÁRIO:

ELDER RAFAEL KUNZ DE LIMA
CPF: 099.887.159-19

RESP. TÉCNICO:

LEOCIR STODULSKI - ENG.º CIVIL
CREA PR 86.723/D

PROJETOS
EXECUÇÕES DE OBRAS
MEDIÇÕES - SISLEG - MAPAS
LICENCIAMENTOS AMBIENTAIS

STODULSKI

ENGENHARIA

FONE: (45) 3244-1962 - 9119-1962
leocirstodulski@hotmail.com

ESCALA:

1/500

DATA:

02 / 09 / 2020

DESENHO:

SIDNEI S. POSSENTTI

STODULSKI ENGENHARIA

MEMORIAL DESCRITIVO

Memorial descritivo da área remanescente da chácara urbana nº26I - Situada no Perímetro Urbano da Cidade de Missal - Paraná.

Área da chácara urbana remanescente nº26I..... 523,58m²

LIMITES E CONFRONTAÇÕES

- NORTE**= Por uma linha reta medindo 15,00 metros, confrontando com a Rua Floriano Maldaner.
- LESTE**= Por uma linha reta medindo 35,59 metros, confrontando com o lote urbano nº27A, seguindo por outra linha reta medindo 1,49 metros, confrontando com parte do lote urbano nº27A-1.
- SUL**= Por uma linha reta medindo 12,80 metros, confrontando com o lote desmembrado nº26I-1.
- OESTE**= Por uma linha reta medindo 45,00 metros, confrontando com o lote urbano nº26H.

Missal (PR), 02 de setembro de 2020.

Proprietário: Ivoney C.F.S.

Ivoney Claudécir Floss Siveris
CPF: 012.287.059-09

Resp. Técnico: _____


Engº Civil - **Leocir Stodulski**
CREA-PR 86.723/D



Aprovado em 19 / 10 / 2020
PREFEITURA MUNICIPAL DE MISSAL


Mauri Donadel Gebert
Engenheiro CIVIL - CREA PR 30.053/D