

# Município de Missal

ESTADO DO PARANÁ



**DECRETO Nº 5488 DE 09 DE DEZEMBRO DE 2020**

## **APROVA REMEMBRAMENTO DE LOTES URBANOS**

O Prefeito Municipal de Missal, Estado do Paraná, no uso de suas atribuições legais e com base nas Leis Municipais que compõem o Plano Diretor,

### **R E S O L V E**

**Art. 1º** - Aprovar o Remembramento (Unificação) dos imóveis "Lote Urbano nº 03 e Lote Urbano nº 10, da quadra nº 70", totalizando juntos a área de 991,95 m<sup>2</sup>, situados no Perímetro Urbano do Município de Missal, conforme Planta de Unificação e Memorial Descritivo anexos, que ficam fazendo parte do presente Decreto.


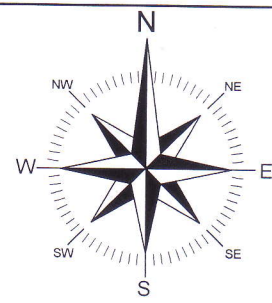
**Parágrafo Único** – O lote unificado passa a ser denominado "Lote Urbano nº 10, da quadra nº 70".

**Art. 2º** - Este Decreto entra em vigor na data de sua publicação.

GABINETE DO PREFEITO MUNICIPAL DE MISSAL, 09 DE DEZEMBRO DE 2020.

Eduardo Staudt  
**Prefeito Municipal**





Aprovado em 04/12/2020  
 PREFEITURA MUNICIPAL DE MISSAL

Mauri Donadel Gebert  
 Engenheiro Civil - CREA PR 20.053/D

ÁREA DO LOTE N°03: 495,20m<sup>2</sup>  
 ÁREA DO LOTE N°10: 496,75m<sup>2</sup>  
 ÁREA TOTAL: 991,95m<sup>2</sup>

# PLANTA

TÍTULO: PLANTA DE UNIFICAÇÃO DOS LOTES URBANOS N°03 e N°10 DA QUADRA N°70 - DENOMINADOS DE LOTE N°10 - SITUADO NO PERÍMETRO URBANO DA CIDADE DE MISSAL-PR.

PROPRIETÁRIOS:

MÁRIO SCHAßOTT  
 CPF: 492.590.919-34

EDI ELIZABETE SCHAßOTT  
 CPF: 020.410.049-67

RESP. TÉCNICO:

ENG° CIVIL - LEÓCIR STODULSKI  
 CREA PR/86.723/D

ESCALA: 1 / 750

DATA: 04 / 11 / 2020

DESENHO: SIDNEI S. POSSENTI



## MEMORIAL DESCRITIVO

Memorial descritivo de Unificação dos lotes urbanos nº03 e 10 da quadra nº 70 - Denominados de lote urbano nº10 - Situado Perímetro Urbano da Cidade de Missal-PR.


Área do lote nº03..... 495,20m<sup>2</sup>  
Área do lote nº10..... 496,75m<sup>2</sup>  
**Área Total da Unificação..... 991,95m<sup>2</sup>**

### LIMITES E CONFRONTAÇÕES

- NORTE=** Por uma linha reta medindo 2,06 metros, confrontando com parte do lote nº11 da mesma quadra, seguindo por outra linha reta medindo 13,94 metros, confrontando com a Rua Pirmino Mayer.
- LESTE=** Por uma linha reta medindo 23,92 metros, confrontando com o lote nº08 da mesma quadra, seguindo por outra linha reta medindo 13,50 metros confrontando com o lote nº07 da mesma quadra, seguindo por outra linha reta medindo 40,63 metros, confrontando com o lote nº04 da mesma quadra.
- SUL=** Por uma linha reta medindo 3,00 metros, confrontando com parte do lote nº04 da mesma quadra, seguindo por outra linha reta medindo 13,50 metros, confrontando com a Avenida Dom Geraldo Sigaud.
- OESTE=** Por uma linha reta medindo 40,82 metros, confrontando com o lote nº02 da mesma quadra, seguindo por outra linha reta medindo 37,42 metros, confrontando com o lote nº11 da mesma quadra.

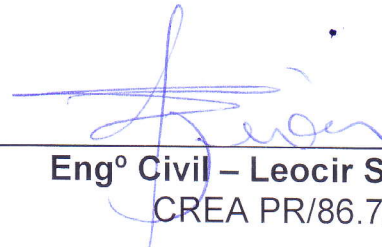
Missal (PR), 04 de novembro de 2020.

Proprietários:

  
\_\_\_\_\_  
**Mario Schassott**  
CPF: 492.590.919-34


  
\_\_\_\_\_  
**Edi Elizabete Schassott**  
CPF: 020.410.049-67

Resp. Técnico: \_\_\_\_\_

  
\_\_\_\_\_  
**Engº Civil – Leocir Stodulski**  
CREA PR/86.723/D



Aprovado em 04 / 12 / 2020  
PREFEITURA MUNICIPAL DE MISSAL

  
\_\_\_\_\_  
**Mauro Donadel Geber**  
Engenheiro Civil - CREA PR 30.053/D