



**DECRETO Nº 5562 DE 14 DE ABRIL DE 2021**

**APROVA DESMEMBRAMENTO DE  
LOTE URBANO**

O Prefeito Municipal de Missal, Estado do Paraná, no uso de suas atribuições legais e com base nas Leis Municipais que compõem o Plano Diretor,

**R E S O L V E**

**Art. 1º** - Fica aprovada a Subdivisão em forma de desmembramento do imóvel "Lote Urbano nº 06, da quadra nº 11", situado no perímetro urbano do Distrito de Portão Ocoí, Município de Missal, conforme matrícula nº 27.370, com área total de 1.259,71 m<sup>2</sup>, originando o total de 2 (dois) lotes.


**Art. 2º** - A denominação dos imóveis resultantes dessa subdivisão, cujos limites e confrontações constam no mapa e memorial descritivo anexos, passa a ser:

I – Lote Urbano nº 06, da quadra nº 11, com área de 857,09 m<sup>2</sup>;

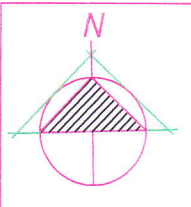
II – Lote Urbano nº 06B, da quadra nº 11, com área de 402,62 m<sup>2</sup>;

**Art. 3º** - Este Decreto entra em vigor na data de sua publicação.

GABINETE DO PREFEITO MUNICIPAL DE MISSAL, 14 DE ABRIL DE 2021

  
Adilto Luis Ferrari  
**Prefeito Municipal**





DESENHO: ANDRÉIA KLIER

MATRÍCULA: 27.370

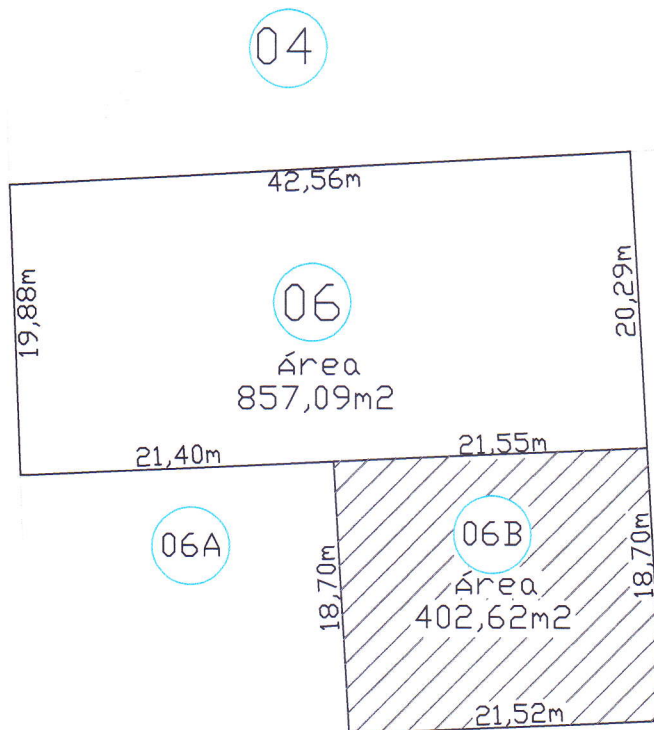
ESCALA: SEM ESCALA

DATA: MARÇO DE 2021

# SUBDIVISÃO

ÁREA TOTAL  
1.259,71m<sup>2</sup>

RUA SANTO ANTONIO



RUA JOÃO FERRARI

Aprovado em 14/09/2021  
PREFEITURA MUNICIPAL DE MISSAL

Mauri Donadel Gebert  
Engenheiro Civil - CREA PR 30.053/D

LOTE URBANO REMANESCENTE Nº 06, DA QUADRA Nº 11, COM ÁREA DE 857,09M<sup>2</sup>

////// LOTE URBANO DESMEMBRADO Nº 06B, DA QUADRA Nº 11, COM ÁREA DE 402,62M<sup>2</sup>

TÍTULO

SUBDIVISÃO DO LOTE URBANO Nº06, DA GLEBA Nº12, SITUADO NO DISTRITO DE PORTÃO OCOÍ, MISSAL, PR, COM ÁREA DE 1.259,71M<sup>2</sup>.

PROPRIETÁRIO:

RESP. TÉCNICO:

Município de Missal  
CNPJ=78.101847/0001-50

Eng<sup>a</sup> Civil Daniela Kunz  
CREA-PR 171492/D

## MEMORIAL DESCRITIVO

Memorial descritivo da área desmembrada do Lote Urbano nº 06B, da Quadra nº 11 – Situado no Distrito de Portão Ocoí, Missal – PR.

**Área do Lote Urbano desmembrado nº 06B.....402,62m<sup>2</sup>**

## LIMITES DE CONFRONTAÇÕES

**NORTE:** Por uma linha reta medindo 21,55 metros, confrontando com o Lote Urbano remanescente nº 06, da mesma quadra.

**LESTE:** Por uma linha reta medindo 18,70 metros, confrontando com o Lote Urbano nº 07, da mesma quadra.

**SUL:** Por uma linha reta medindo 21,52 metros, confrontando com a Rua João Ferrari.

**OESTE:** Por uma linha reta medindo 18,70 metros, confrontando com o Lote Urbano nº 06A, da mesma quadra.

Missal (PR), 12 de abril de 2021.

Proprietário:

  
\_\_\_\_\_  
**MUNICÍPIO DE MISSAL**  
CNPJ: 78.101.847/0001-50



Resp. Técnico:

  
\_\_\_\_\_  
**Daniela Kunz**  
ENGENHEIRA CIVIL  
CREA PR - 171492/D

Aprovado em 14 / 04 / 2021  
PREFEITURA MUNICIPAL DE MISSAL

  
\_\_\_\_\_  
**Mauri Donadel Geber**  
Engenheiro Civil - CREA PR 30.053/D

## MEMORIAL DESCRITIVO

Memorial descritivo da área remanescente do Lote Urbano nº 06, da Quadra nº11 – Situado no Distrito de Portão Ocoí, Missal – PR.

**Área do Lote remanescente nº 06.....857,09m<sup>2</sup>**

## LIMITES DE CONFRONTAÇÕES

**NORTE:** Por uma linha reta medindo 42,56 metros, confrontando com o Lote Urbano nº 04, da mesma quadra.

**LESTE:** Por uma linha reta medindo 20,29 metros, confrontando com o Lote Urbano nº 07, da mesma quadra.

**SUL:** Por uma linha reta medindo 21,55 metros, confrontando com o Lote Urbano desmembrado nº 06B, da mesma quadra, seguido por outra linha reta medindo 21,40 metros, confrontando com o Lote Urbano nº 06A, da mesma quadra.

**OESTE:** Por uma linha reta medindo 19,88 metros, confrontando com a Rua Santo Antônio.

Missal (PR), 12 de abril de 2021.

Proprietário:

  
\_\_\_\_\_  
**MUNICÍPIO DE MISSAL**  
CNPJ: 78.101.847/0001-50



Resp. Técnico:

  
\_\_\_\_\_  
**Daniela Kunz**  
ENGENHEIRA CIVIL  
CREA PR - 171492/D

Aprovado em 14 / 04 / 2021  
PREFEITURA MUNICIPAL DE MISSAL

  
\_\_\_\_\_  
**Mauri Donadel Geber**  
Engenheiro Civil - CREA PR 30.053/D