



DECRETO Nº 5628 DE 05 DE JULHO DE 2021

**APROVA DESMEMBRAMENTO DE
LOTE URBANO**

O Prefeito Municipal de Missal, Estado do Paraná, no uso de suas atribuições legais e com base nas Leis Municipais que compõem o Plano Diretor,

R E S O L V E

Art. 1º - Fica aprovada a Subdivisão em forma de desmembramento do imóvel "Lote Urbano nº 01, da quadra nº 29", situado no perímetro urbano do Município de Missal, conforme matrícula nº 39.523, com área total de 988,00 m², originando o total de 2 (dois) lotes.

Art. 2º - A denominação dos imóveis resultantes dessa subdivisão, cujos limites e confrontações constam no mapa e memorial descritivo anexos, passa a ser:

I – Lote Urbano nº 01, da quadra nº 29, com área de 676,00 m²;

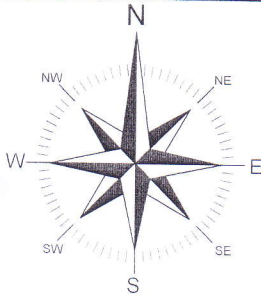
II – Lote Urbano nº 01-B, da quadra nº 29, com área de 312,00 m²;

Art. 3º - Este Decreto entra em vigor na data de sua publicação.

GABINETE DO PREFEITO MUNICIPAL DE MISSAL, 05 DE JULHO DE 2021


Adilto Luis Ferrari
Prefeito Municipal





Quadra
29

1-A

RUA 25 DE JULHO

01

a: 676,00m²

1-B

a: 312,00m²



09

RUA PARANÁ



Aprovado em 30/06/2021
PREFEITURA MUNICIPAL DE MISSAL



Moisés Geberf
Engenheiro Civil - CREA PR 30.053/D


 ÁREA DESMEMBRADA
 ÁREA REMANESCENTE

PLANTA

ÁREA TOTAL: 988,00m²

TÍTULO:
PLANTA DE SUBDIVISÃO DO LOTE URBANO N°01 QUADRA N°29
SITUADO NO PERÍMETRO URBANO DA CIDADE DE MISSAL-PR.

PROPRIETÁRIOS:

LAURO SIMON
CPF: 175.849.739-49

ALMESIE CECILIA SIMON
CPF: 021.750.589-99

RESP. TÉCNICO:

ENG° CIVIL - LEOCIR STODULSKI
CREA PR/86.723/D

ESCALA:
1 / 500

DATA:
30 / 05 / 2021

DESENHO:
SIDNEI S. POSSENTI



STODULSKI ENGENHARIA

MEMORIAL DESCRITIVO

Memorial descritivo da área desmembrada do lote urbano nº01 da quadra nº29 - Denominada de lote urbano nº1-B - Situado no Perímetro Urbano da Cidade de Missal - Paraná.


Área do lote urbano desmembrado nº1-B..... 312,00m²

LIMITES E CONFRONTAÇÕES


- NORTE=** Por uma linha reta medindo 12,00 metros, confrontando com parte do lote urbano nº1-A da mesma quadra.
- LESTE=** Por uma linha reta medindo 26,00 metros, confrontando com parte do lote urbano nº09 da mesma quadra.
- SUL=** Por uma linha reta medindo 12,00 metros, confortando com a Rua Paraná.
- OESTE=** Por uma linha reta medindo 26,00 metros, confortando com o lote urbano remanescente nº01 da mesma quadra.

Missal (PR), 21 de maio de 2021.

Proprietários:




Lauro Simon
CPF: 175.849.739-49



Almesie Cecilia Simon
CPF: 021.750.589-99

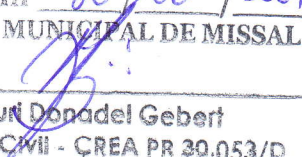
Resp. Técnico: _____



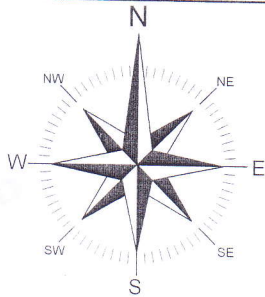
Engº Civil - **Leocir Stodulski**
CREA-PR 86.723/D



Aprovado em 30/06/2021
PREFEITURA MUNICIPAL DE MISSAL



Mauri Donadel Geber
Engenheiro Civil - CREA PR 30.053/D



Quadra
29

1-A

RUA 25 DE JULHO

01

a: 676,00m²

1-B

a: 312,00m²

09

RUA PARANÁ



Aprovado em 30 / 06 / 2021
PREFEITURA MUNICIPAL DE MISSAL

Mauri Donadel Geber
Engenheiro Civil - CREA PR 30.053/D

 ÁREA DESMEMBRADA
 ÁREA REMANESCENTE

PLANTA

ÁREA TOTAL: 988,00m²

TÍTULO:
PLANTA DE SUBDIVISÃO DO LOTE URBANO N°01 QUADRA N°29
SITUADO NO PERÍMETRO URBANO DA CIDADE DE MISSAL-PR.

PROPRIETÁRIOS:
Lauro Simon
LAURO SIMON
CPF: 175.849.739-49
Almesie C. Simon
ALMESIE CECILIA SIMON
CPF: 021.750.589-99

RESP. TÉCNICO:
Leocir Stodulski
ENG° CIVIL - LEOCIR STODULSKI
CREA PR/86.723/D



PROJETOS
EXECUÇÕES DE OBRAS
MEDIÇÕES - SISLEG - MAPAS
LICENCIAMENTOS AMBIENTAIS
STODULSKI
ENGENHARIA
FONE: (45) 3244-1962 - 9119-1962
leocirstodulski@hotmail.com

ESCALA:
1 / 500

DATA:
20 / 05 / 2021

DESENHO:
SIDNEI S. POSSENTTI

STODULSKI ENGENHARIA

MEMORIAL DESCRITIVO

Memorial descritivo da área remanescente do lote urbano nº01 da quadra nº29 - Situada no Perímetro Urbano da Cidade de Missal - Paraná.


Área do lote urbano remanescente nº01..... 676,00m²

LIMITES E CONFRONTAÇÕES

- NORTE=** Por uma linha reta medindo 26,00 metros, confrontando com parte do lote urbano nº1-A da mesma quadra.
- LESTE=** Por uma linha reta medindo 26,00 metros, confrontando com o lote desmembrado nº1-B da mesma quadra.
- SUL=** Por uma linha reta medindo 26,00 metros, confortando com a Rua Paraná.
- OESTE=** Por uma linha reta medindo 26,00 metros, confortando com a Rua 25 de Julho.

Missal (PR), 21 de maio de 2021.

Proprietários:




Lauro Simon
CPF: 175.849.739-49



Almesie Cecilia Simon
CPF: 021.750.589-99


Resp. Técnico: _____



Engº Civil - **Leocir Stodulski**
CREA-PR 86.723/D



Aprovado em 30/06/2021
PREFEITURA MUNICIPAL DE MISSAL



Mauri Donadel Gebert
Engº Arquiteto Civil - CREA PR 30.053/D