



DECRETO Nº 5674 DE 30 DE SETEMBRO DE 2021

**APROVA REMEMBRAMENTO DE
LOTES URBANOS**

O Prefeito Municipal de Missal, Estado do Paraná, no uso de suas atribuições legais e com base nas Leis Municipais que compõem o Plano Diretor,


R E S O L V E

Art. 1º - Aprovar o Remembramento (Unificação) dos imóveis "Lote Urbano nº 01 e Lote Urbano nº 02", da quadra nº 165, conforme matrículas 41.817 e 41.818, totalizando juntos a área de 720,60 m², situados no Perímetro Urbano do Município de Missal, conforme Planta de Unificação e Memorial Descritivo anexos, que ficam fazendo parte do presente Decreto.

Parágrafo Único – O lote unificado passa a ser denominado "Lote Urbano nº 01, da quadra nº 165".

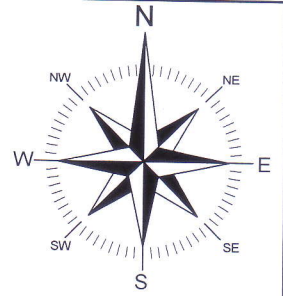
Art. 2º - Este Decreto entra em vigor na data de sua publicação.

GABINETE DO PREFEITO MUNICIPAL DE MISSAL, 30 DE SETEMBRO DE 2021


Adilto Luis Ferrari
Prefeito Municipal



ÁREA DO LOTE N°01: 420,60m²
 ÁREA DO LOTE N°02: 300,00m²
 ÁREA TOTAL: 720,60m²



Aprovado em 29/09/2021
 PREFEITURA MUNICIPAL DE MISSAL

Mauri Donadel Geberl
 Engenheiro Civil - CREA PR 30.053/D

PLANTA

TÍTULO: PLANTA DE UNIFICAÇÃO DOS LOTES URBANOS N°01 e 02 DA QUADRA N°165 DENOMINADOS DE LOTE N°01 - SITUADO NO LOTEAMENTO MARASCA BAIRRO JARDIM GRAMADO - MUNICÍPIO DE MISSAL-PR.

PROPRIETÁRIOS:

Marcia Marasca de Seixas
 MARCIA MARASCA DE SEIXAS
 CPF: 976.020.949-72

Sergio de Seixas
 SERGIO DE SEIXAS
 CPF: 676.009.649-53

RESP. TÉCNICO:

Leocir Stodulski
 ENG° CIVIL - LEOCIR STODULSKI
 CREA PR/86.723/D



ESCALA:

1 / 750

DATA:

02 / 08 / 2021

DESENHO:

SIDNEI S. POSSENTI

MEMORIAL DESCRITIVO

Memorial descritivo de Unificação dos lotes urbanos nº01 e 02 da quadra nº165 - Denominados de lote urbano nº01 - Situado no Loteamento Marasca, Bairro Jardim Gramado - Município de Missal-PR.


Área do lote nº01..... 420,60m²
Área do lote nº02..... 300,00m²
Área Total da Unificação.....720,60m²


LIMITES E CONFRONTAÇÕES

- NORTE=** Por uma linha reta medindo 33,55 metros, seguindo por uma linha em curva medindo 4,89 metros, ambas confrontando com a Rua das Orquídeas.
- LESTE=** Por uma linha reta medindo 16,85 metros, confrontando com a Avenida das Flores.
- SUL=** Por uma linha reta medindo 20,55 metros, confrontando com o lote urbano nº07 da mesma quadra, seguindo por outra linha reta medindo 15,00 metros, confrontando com o lote urbano nº08 da mesma quadra.
- OESTE=** Por uma linha reta medindo 20,00 metros, confrontando com o lote urbano nº03 da mesma quadra.


Missal (PR), 02 de agosto de 2021.

Proprietários:


Marcia Marasca de Seixas
CPF: 976.020.949-72


Sergio de Seixas
CPF: 676.009.649-53

Resp. Técnico:


Engº Civil - Leocir Stodulski
CREA PR/86.723/D

Aprovado em 29/09/2021
PREFEITURA MUNICIPAL DE MISSAL




Mauri Donadel Gebert
Engenheiro CIVIL - CREA PR 20.253/D