



DECRETO Nº 5753 DE 21 DE FEVEREIRO DE 2022

**APROVA REMEMBRAMENTO DE
LOTES URBANOS**

O Prefeito Municipal de Missal, Estado do Paraná, no uso de suas atribuições legais e com base nas Leis Municipais que compõem o Plano Diretor,


R E S O L V E

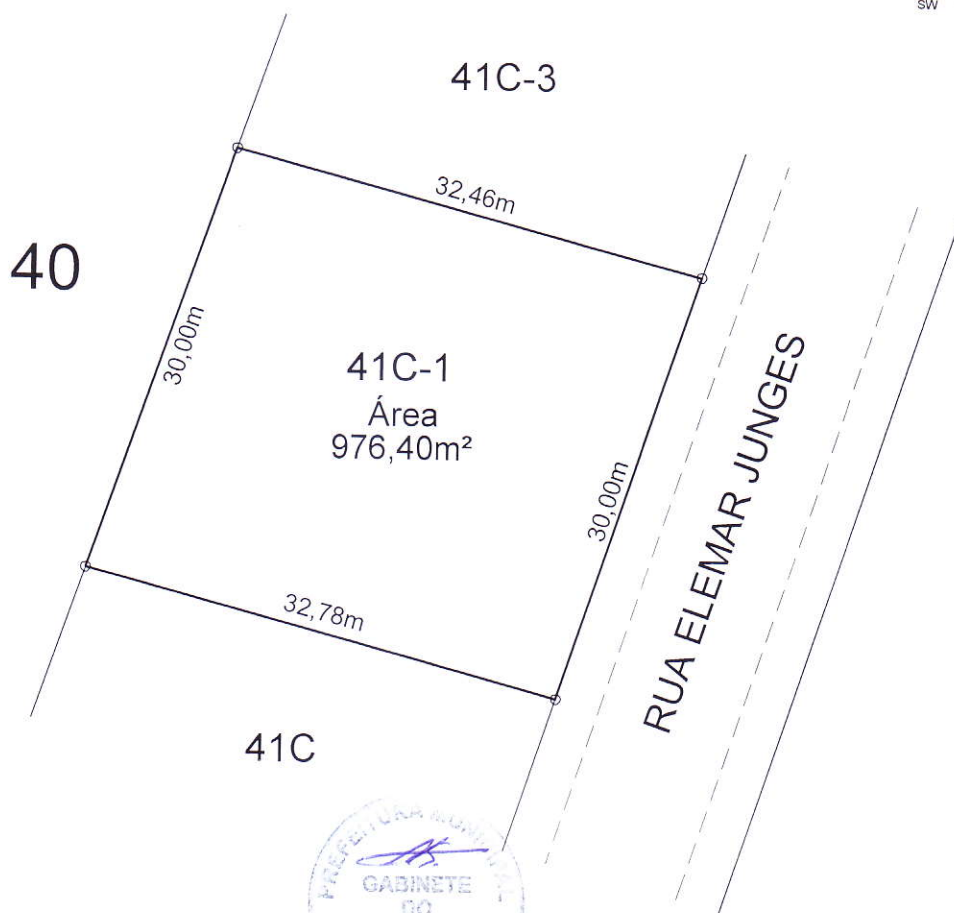
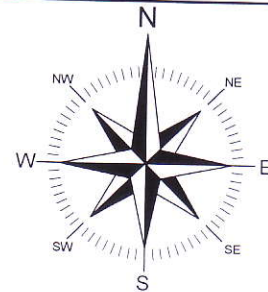
Art. 1º - Aprovar o Remembramento (Unificação) dos imóveis "Lote Urbano nº 41C-1 e Lote Urbano nº 41C-2", conforme matrículas 39.245 e 39.246, totalizando juntos a área de 976,40 m², situados no Perímetro Urbano do Distrito de Dom Armando, Município de Missal, conforme Planta de Unificação e Memorial Descritivo anexos, que ficam fazendo parte do presente Decreto.

Parágrafo Único – O lote unificado passa a ser denominado "Lote Urbano nº 41C-1".

Art. 2º - Este Decreto entra em vigor na data de sua publicação.

GABINETE DO PREFEITO MUNICIPAL DE MISSAL, 21 DE FEVEREIRO DE 2022


Adilto Luis Ferrari
Prefeito Municipal



Aprovado em 16 / 02 / 2022
PREFEITURA MUNICIPAL DE MISSAL

Mauri Borzadel Gebert
Engenheiro Civil - CREA PR 30.053/D

ÁREA DO LOTE Nº41C-1: 489,40m²
ÁREA DO LOTE Nº41C-2: 487,00m²
ÁREA TOTAL: 976,40m²

PLANTA

TÍTULO: PLANTA DE UNIFICAÇÃO DOS LOTES URBANOS Nº41C-1 e 41C-2 DENOMINADOS DE LOTE Nº41C-1 - SITUADO NO DISTRITO DE DOM ARMANDO - MUNICÍPIO DE MISSAL-PR.

PROPRIETÁRIOS:

Aristeu Kieling
ARISTEU KIELING
CPF: 441.636.730-91

Lore Maria Kieling
LORE MARIA KIELING
CPF: 026.128.689-76

RESP. TÉCNICO:

Leocir Stodulski
ENGº CIVIL - LEOCIR STODULSKI
CREA PR/86.723/D



ESCALA:

1 / 500

DATA:

13 / 12 / 2021

DESENHO:

SIDNEI S. POSSENTTI

MEMORIAL DESCRITIVO

Memorial descritivo de Unificação dos lotes urbanos n°41C-1 e n°41C-2 - Denominados de lote urbano n°41C-1 - Situado no Distrito de Dom Armando - Município de Missal-PR.

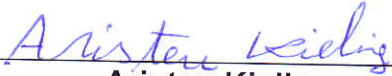
Área do lote n°41C-1..... 489,40m²
Área do lote n°41C-2..... 487,00m²
Área Total da Unificação.....976,40m²

LIMITES E CONFRONTAÇÕES

- NORTE=** Por uma linha reta medindo 32,46 metros, confrontando com o lote urbano n°41C-3.
- LESTE=** Por uma linha reta medindo 30,00 metros, confrontando com a Rua Elemar Junges.
- SUL=** Por uma linha reta medindo 32,78 metros, confrontando com o lote urbano n°41C.
- OESTE=** Por uma linha reta medindo 30,00 metros, confrontando com o lote rural n°40 da Gleba 08.


Missal (PR), 13 de dezembro de 2021.

Proprietários:



Aristeu Kieling
CPF: 441.636.730-91


Lore Maria Kieling
CPF: 026.128.689-76

Resp. Técnico:


Eng° Civil – Leocir Stodulski
CREA PR/86.723/D

Aprovado em 16 / 02 / 2020
PREFEITURA MUNICIPAL DE MISSAL


Manoel Donadel Geber
Engenheiro Civil - CREA PR 30.053/D

