



DECRETO Nº 5754 DE 21 DE FEVEREIRO DE 2022

**APROVA REMEMBRAMENTO DE
LOTES URBANOS**

O Prefeito Municipal de Missal, Estado do Paraná, no uso de suas atribuições legais e com base nas Leis Municipais que compõem o Plano Diretor,


R E S O L V E

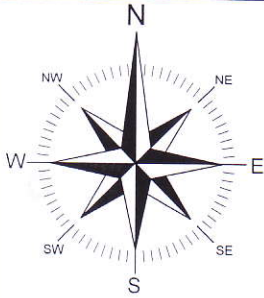
Art. 1º - Aprovar o Remembramento (Unificação) dos imóveis "Lote nº 253-A, Lote nº 248-A, Lote nº 246-A, Lote nº 252-A e Lote nº 251-A", conforme matrículas nºs 12.338 e 18.108, totalizando juntos a área de 36.995,00 m², situados no Perímetro de urbanização específica de Vila Natal, no Município de Missal, conforme Planta de Unificação e Memorial Descritivo anexos, que ficam fazendo parte do presente Decreto.

Parágrafo Único – O lote unificado passa a ser denominado "Lote Urbano nº 01, da quadra nº 01".

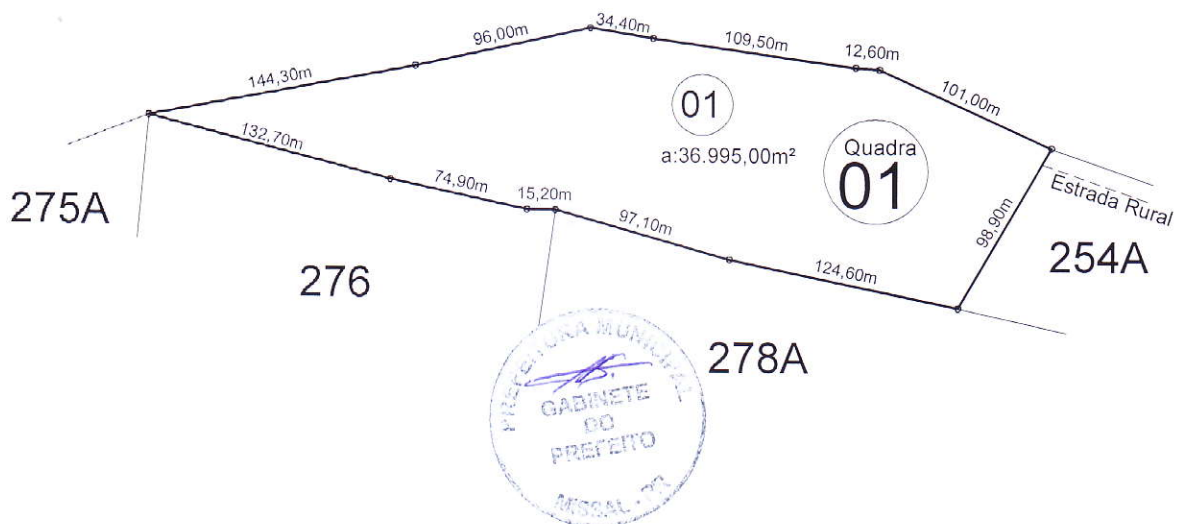
Art. 2º - Este Decreto entra em vigor na data de sua publicação, revogadas as disposições em contrário; em especial o Decreto nº 5732 de 23 de dezembro de 2021.

GABINETE DO PREFEITO MUNICIPAL DE MISSAL, 21 DE FEVEREIRO DE 2022


Adilto Luis Ferrari
Prefeito Municipal



Linha de Inundação do Reservatório do Rio Paraná
Hidroelétrica da Itaipu Binacional



Aprovado em 19 / 02 / 2022
PREFEITURA MUNICIPAL DE MISSAL

Mauri Donadel Gebert
Engenheiro Civil - CREA PR 30.053/D

ÁREA DO LOTE N°253A: 12.861,00m²
 ÁREA DO LOTE N°248A: 6.521,00m²
 ÁREA DO LOTE N°246A: 4.117,00m²
 ÁREA DO LOTE N°252A: 11.051,00m²
 ÁREA DO LOTE N°251A: 2.445,00m²
ÁREA TOTAL: 36.995,00m²

PLANTA

TÍTULO: MAPA DE UNIFICAÇÃO DOS LOTES RURAIS N°253A, 248A, 246A, 252A e 251A DA GLEBA N°24 DO IMÓVEL RIO PARANÁ - DENOMINADOS DE LOTE URBANO N°01 DA QUADRA N°01 SITUADO NO PERÍMETRO TURÍSTICO DE VILA NATAL - MUNICIPIO DE MISSAL-PR.		
PROPRIETÁRIO: ANPEMI - ASSOCIAÇÃO NAUTICA DE PESCA ESPORTIVA DE MISSAL CNPJ: 03.631.198/0001-08	RESP. TÉCNICO: LEOCIR STODULSKI - ENGº. CIVIL CREA PR 86.723/D	
ESCALA: 1/4000	DATA: 31 / 05 / 2021	DESENHO: SIDNEI S. POSSENTI

MEMORIAL DESCRITIVO

Memorial descritivo de Unificação dos lotes rurais n°253A, 248A, 246A, 252A e 251A da Gleba n°24 do Imóvel Rio Paraná - Denominados de lote urbano n°01 da Quadra n°01 - Situado no Perímetro Turístico de Vila Natal - Município de Missal-PR.

Área do lote n°253A.....	12.861,00m ²
Área do lote n°248A.....	6.521,00m ²
Área do lote n°246A.....	4.117,00m ²
Área do lote n°252A.....	11.051,00m ²
Área do lote n°251A.....	2.445,00m ²
Área Total da Unificação.....	36.995,00m²

LIMITES E CONFRONTAÇÕES

NORTE= Por uma linha reta medindo 144,30 metros, com rumo:79°05'NE, seguindo por outra linha reta medindo 96,00 metros, com rumo:77°34'NE, seguindo por outra linha reta medindo 34,40 metros, com rumo:80°50'SE, seguindo por outra linha reta medindo 109,50 metros, com rumo:82°08'SE, seguindo por outra linha reta medindo 12,60 metros, com rumo:85°49'SE, seguindo por outra linha reta medindo 101,00 metros, com rumo:65°40'SE, todas confrontando com a Linha de Inundação do Reservatório do Rio Paraná Hidroelétrica da Itaipu Binacional.

LESTE= Por uma linha reta medindo 98,90 metros, com rumo:30°19'SW, confrontando com o lote rural n°254A.

SUL= Por uma linha reta medindo 124,60 metros, com rumo:78°21'NW, seguindo por outra linha reta medindo 97,10 metros, com rumo:74°31'NW, ambas confrontando com o lote rural n°278A, seguindo por outra linha reta medindo 15,20 metros, com rumo:88°50'NW, seguindo por outra linha reta medindo 74,90 metros, com rumo:77°57'NW, seguindo por outra linha reta medindo 132,70 metros, com rumo:75°27'NW, todas confrontando com o lote rural n°276.

Missal (PR), 31 de maio de 2021.

Proprietário: _____

Ednardo Limberger
ANPEMI - Associação Náutica de Pesca Esportiva de Missal
CNPJ: 03.631.198/0001-08



Resp. Técnico: _____

Leocir Stodulski
Eng° Civil - Leocir Stodulski
CREA PR/86.723/D

Aprovado em 19/05/2022
PREFEITURA MUNICIPAL DE MISSAL

Mauri Donadel Geber
Mauri Donadel Geber
Engenheiro Civil - CREA PR 30.053/D