



DECRETO Nº 5788 DE 28 DE ABRIL DE 2022

**APROVA DESMEMBRAMENTO DE
LOTE URBANO**

O Prefeito Municipal de Missal, Estado do Paraná, no uso de suas atribuições legais e com base nas Leis Municipais que compõem o Plano Diretor,

R E S O L V E

Art. 1º - Fica aprovada a Subdivisão em forma de desmembramento do imóvel "Lote Urbano nº 01-A, da quadra nº 12", situado no perímetro urbano do Distrito de Portão Ocoí, Município de Missal, conforme matrícula nº 23.222, com área total de 811,38 m², originando o total de 2 (dois) lotes.

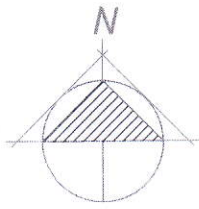
Parágrafo Único - A denominação dos imóveis resultantes dessa subdivisão, cujos limites e confrontações constam no mapa e memorial descritivo anexos, passa a ser:

- I – Lote Urbano nº 01-A, da quadra nº 12, com área de 375,60 m²;
- II – Lote Urbano nº 01-A1, da quadra nº 12, com área de 435,78 m²;

Art. 2º - Este Decreto entra em vigor na data de sua publicação.

GABINETE DO PREFEITO MUNICIPAL DE MISSAL, 28 DE ABRIL DE 2022


Adilto Luis Ferrari
Prefeito Municipal

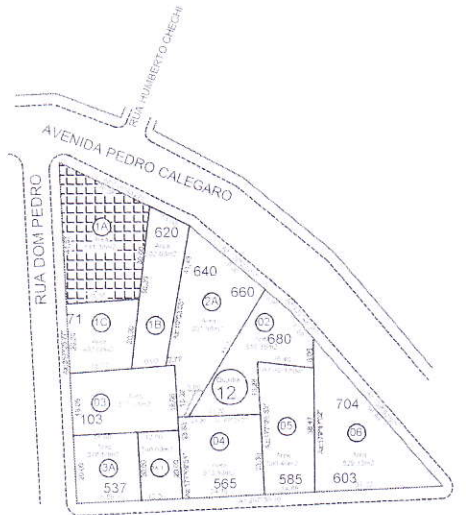


DESENHO: ANDERSON

ESCALA: INDICADA

DATA: MARÇO DE 2022

RUA DOM PEDRO
AVENIDA PEDRO CALEGARO



LOCALIZAÇÃO



Aprovado em 25/04/2022
PREFEITURA MUNICIPAL DE MISSAL

Mouir Donadel Gebert
Engenheiro Civil - CREA PR 30.053/D

SUBDIVISÃO
ÁREA TOTAL
811,38 m²

LOTE N° 1A REMANESCENTE = 375,60m²
LOTE N° 1A-1 DESMEMBRADO = 435,78m²

TÍTULO

SUBDIVISÃO DO LOTE URBANO N° 1A, DA QUADRA N° 12, COM ÁREA DE 811,38M² FORMANDO OS LOTES, LOTE N° 1A-1 COM ÁREA DE 435,78M²M, E O LOTE N° 1A COM ÁREA DE 375,60M².

PROPRIETÁRIO:

ALEXSANDRO RICARDO ERTHAL
CPF: 081.444.119-00
RG: 9.671.701-6

RESP. TÉCNICO:

Eng. Civil Anderson Schwendler
CREA: PR-114.969/D

MEMORIAL DESCRITIVO

SUBDIVISÃO DE LOTE URBANO Nº 01A, FORMANDO OS LOTES Nº 01A;
01A1 .

Matricula: 23.222

Missal – Pr.

Denominação, Limites e Confrontações

LOTE URBANO Nº 01A – AREA TOTAL: 811,38m²

Lote Nº 01A – Quadra 12 – Área 375,60m².

Orientação	Distância (m)	Azimute	Confrontante
Norte	29,38	116º35'27"	Rua Pedro Calegaro
Leste	12,30	126º35'27"	Lote Nº 1B
Sul	12,19	321º35'27"	Lote Nº 01A 1 DESMEMBRADO
Sul	13,82	296º35'27"	Lote Nº 01A 1 DESMEMBRADO
Oeste	18,12	357º25'27"	Rua Dom Pedro


Lote Nº 01A 1 – Quadra 12 – Área 435,78m².

Orientação	Distância (m)	Azimute	Confrontante
Norte	13,82	117º35'27"	Lote Nº 01A REMANESCENTE
Norte	12,19	92º35'27"	Lote Nº 01A REMANESCENTE
Leste	17,70	225º35'27"	Lote Nº 1B
Sul	21,55	325º35'27"	Lote Nº 1C
Oeste	23,45	357º25'27"	Rua Dom Pedro

Missal - Pr; 10 de março de 2022


Proprietário:



Alexandro Ricardo Erthal
CPF:081.444.119-00
RG: 9.671.701-6



Aprovado em 25/03/2022
PREFEITURA MUNICIPAL DE MISSAL

Resp. Técnico


ANDERSON SCHWENDLER
ENGENHEIRO CIVIL
CREA-PR-PR-114.969/D


Mauri Donzel Geber
Engenheiro Civil - CREA PR 30.053/D