

Município de Missal

ESTADO DO PARANÁ



DECRETO Nº 5.791, DE 28 DE ABRIL DE 2022

DECLARA DE UTILIDADE PÚBLICA PARA FINS DE DESAPROPRIAÇÃO AS FRAÇÕES DOS LOTES 172-A E 173-A, QUE SERÃO DESTINADAS PARA ÁREA DE ACELERAÇÃO DA OBRA DO TREVO NA PR-497, NESTE MUNICÍPIO DE MISSAL (ACESSO AO MUNICÍPIO DE SÃO MIGUEL DO IGUAÇU) E DÁ OUTRAS PROVIDÊNCIAS

O Prefeito Municipal de Missal, Estado do Paraná, no uso de suas atribuições legais, de acordo com os termos do art. 7º, inciso XVIII, da Lei Orgânica Municipal; Lei Municipal nº 1.565, de 21 de dezembro de 2021; e art. 5º, inciso XXIV, da Constituição Federal de 1988,

R E S O L V E

Art. 1º - Declarar de **UTILIDADE PÚBLICA**, para fins de desapropriação, as áreas localizadas neste Município de Missal – PR (abaixo discriminadas), conforme Mapas e Memoriais Descritivos (anexos), os quais passam a fazer parte do presente Decreto, com as seguintes especificações:

§ 1º - Parte ideal correspondente a 410,90m² (quatrocentos e dez metros quadrados e noventa decímetros quadrados) do **LOTE RURAL Nº 172-A**, sem benfeitoria, o qual possui área total de 45.100m², registrado no Cartório de Registro de Imóveis da Comarca de Medianeira sob a Matrícula nº 6.671, de propriedade do Senhor **ZENO JOSÉ SPOHR**, inscrito no Cadastro de Pessoas Físicas (CPF) sob o nº 097.292.009-30;

§ 2º - Parte ideal correspondente a 69,42m² (sessenta e nove metros e quarenta e dois decímetros quadrados) do **LOTE URBANO Nº P/173-A**, o qual possui área total de 17.249,47m², com registro no Cartório de Registro de Imóveis da Comarca de Medianeira sob matrícula nº 29.853 de propriedade da AVEMI – Associação dos Veteranos de Missal, inscrita no Cadastro Nacional de Pessoas Jurídicas sob o nº 77.814.572/0001-39.


§ 3º - As áreas objetos das presentes declarações de utilidade públicas para fins de desapropriações passam a integrar o Sistema Viário do Município de Missal.

Município de Missal
ESTADO DO PARANÁ



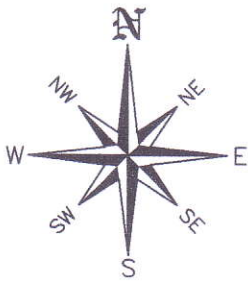
Art. 2º - Este Decreto entra em vigor na data de sua publicação.

GABINETE DO PREFEITO MUNICIPAL DE MISSAL, 28 DE ABRIL DE 2022.


Adilto Luis Ferrari
Prefeito Municipal

LEVANTAMENTO PLANIMÉTRICO

DESMEMBRAMENTO DO LOTE Nº 172-A

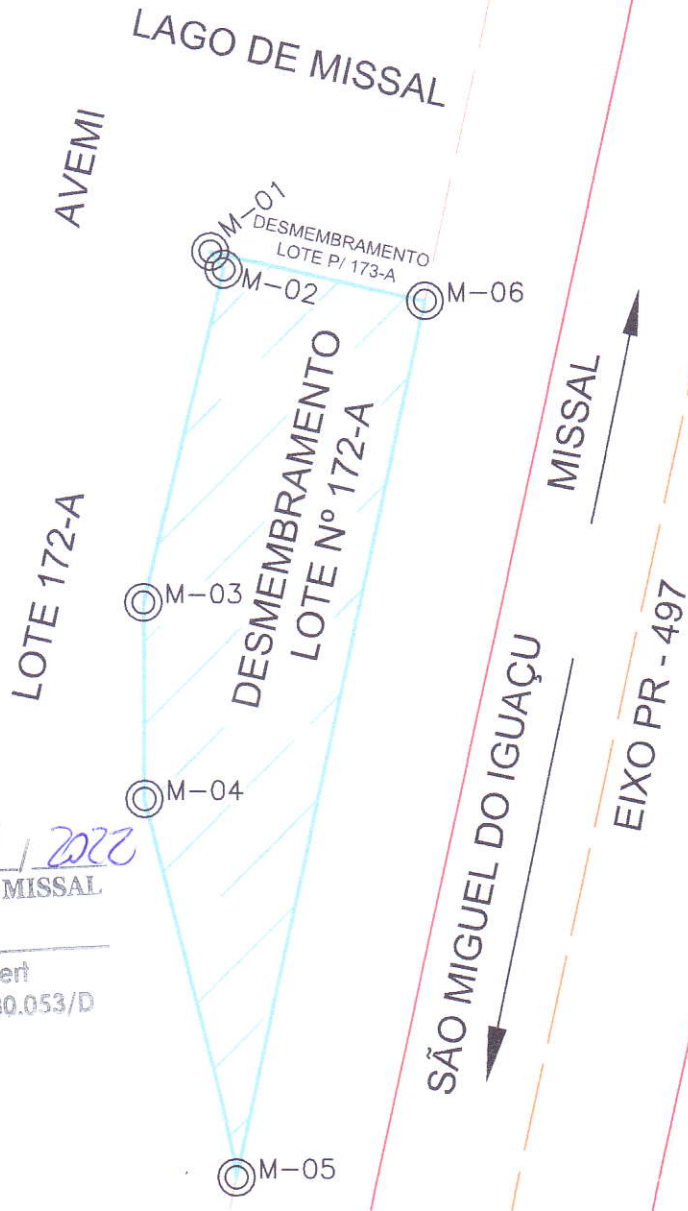


Localização:



Aprovado em 18/04/2022
PREFEITURA MUNICIPAL DE MISSAL

Maxi Donadel Gebert
Engenheiro Civil - CREA PR 30.053/D



LADOS		AZIMUTE	DISTÂNCIA (metros)	COORDENADAS (UTM)	
Vértice	Vértice			N (metros)	E (metros)
M-01	M-02	144°19'30"	1,19	7.221.122,84	777.874,84
M-02	M-03	193°34'50"	18,61	7.221.121,87	777.875,53
M-03	M-04	179°48'50"	10,86	7.221.103,78	777.871,16
M-04	M-05	166°20'31"	21,11	7.221.093,13	777.871,20
M-05	M-06	12°13'22"	48,72	7.221.072,61	777.876,19
M-06	M-01	282°37'58"	11,95	7.221.120,23	777.886,50



(42) 99927-1746
RUA ANDRÉ FILIPAK, 43
CENTRO - IRATI - PR
E-MAIL: jk.florëstas@gmail.com

LEGENDA

DESMEMBRAMENTO LOTE 172-A

EIXO PR-497

FAIXA DE DOMÍNIO

Proprietários:

*

Município:
MISSAL/PR

Fuso:
21

Perímetro:
112,25 m

Área:
410,90m²

Escala:
1/400

Data:
21/01/2022

Responsável Técnico:

ADRIELLY SANTOS
ENG. CIVIL - CREA PR 155.660/D

MEMORIAL DESCRITIVO

Imóvel: Desmembramento do Lote nº 172-A

Município/UF: Missal - PR

Comarca: Medianeira

Área: 410,90m²


Perímetro: 112,25m

LIMITES e CONFRONTANTES: Inicia-se a descrição deste perímetro no ponto **M-01**, de coordenadas **N 7.221.122,84m** e **E 777.874,84m**; deste segue confrontando com o Lote nº 172-A, com azimute de 144°19'30" por uma distância de 1,19m, até o ponto **M-02**, de coordenadas **N 7.221.121,87m** e **E 777.875,53m**; deste segue com azimute de 193°34'50" por uma distância de 18,61m, até o ponto **M-03**, de coordenadas **N 7.221.103,78m** e **E 777.871,16m**; deste segue com azimute de 179°48'50" por uma distância de 10,66m, até o ponto **M-04**, de coordenadas **N 7.221.093,13m** e **E 777.871,20m**; deste segue com azimute de 166°20'31" por uma distância de 21,11m, até o ponto **M-05**, de coordenadas **N 7.221.072,61m** e **E 777.876,19m**; deste segue confrontando com a Faixa de domínio da Rodovia PR-497, com azimute de 12°13'22" por uma distância de 48,72m, até o ponto **M-06**, de coordenadas **N 7.221.120,23m** e **E 777.886,50m**; deste segue confrontando com o Desmembramento do Lote nº P/ 173-A, com azimute de 282°37'58" por uma distância de 11,95m, até o ponto **M-01**, onde teve inicio essa descrição.

Missal – Paraná, 21 de janeiro de 2022




ADRIELLY SANTOS
ENG. CIVIL
CREA PR 155.660/D

Aprovado em 18/04/2022
PREFEITURA MUNICIPAL DE MISSAL

Moan Donadel Gebert
Engenheiro Civil - CREA PR 30.053/D

LEVANTAMENTO PLANIMÉTRICO

DESMEMBRAMENTO DO LOTE Nº P/ 173-A



Aprovado em 18/04/2022
PREFEITURA MUNICIPAL DE MISSAL

Mauri Donadel Geber
Engenheiro Civil - CREA PR 30.058/D

LADOS		AZIMUTE	DISTÂNCIA (metros)	COORDENADAS (UTM)	
Vértice	Vértice			N (metros)	E (metros)
M-01	M-02	190°23'37"	3,88	7.221.128,21	777.872,99
M-02	M-03	121°26'22"	3,04	7.221.124,40	777.872,29
M-03	M-04	102°37'58"	11,95	7.221.122,84	777.874,84
M-04	M-05	12°13'22"	4,67	7.221.120,23	777.886,50
M-05	M-01	283°17'05"	14,90	7.221.124,79	777.887,49



(42) 99927-1746
RUA ANDRÉ FILIPAK, 43
CENTRO - IRATI - PR
E-MAIL: jk.floristas@gmail.com

LEGENDA

DESMEMBRAMENTO LOTE P / 173-A ■

EIXO PR-497 ———

FAIXA DE DOMINIO ———

Proprietários:

Município:	MISSAL/PR	Fuso:	21
Perímetro:	38,43 m	Área:	69,42 m ²
Escala:	1/400	Data:	21/01/2022

Responsável Técnico:

ADRIELLY SANTOS
ENG. CIVIL - CREA PR 155.660/D

MEMORIAL DESCRITIVO

Imóvel: Desmembramento Lote P/ 173-A

Município / UF: Missal / PR

Comarca: Medianeira

Área: 69,42m²


Perímetro: 38,43m

LIMITES e CONFRONTANTES: Inicia-se a descrição deste perímetro no ponto **M-01**, de coordenadas **N 7.221.128,21m** e **E 777.872,99m**; deste segue confrontando com O Lote P/ 173-A, com azimute de 190°23'37" por uma distância de 3,88m, até o ponto **M-02**, de coordenadas **N 7.221.124,40m** e **E 777.872,29m** ; deste segue com azimute de 121°26'22" por uma distância de 3,04m, até o ponto **M-03**, de coordenadas **N 7.221.122,84m** e **E 777.874,84m**; deste segue confrontando com o DESMEMBRAMENTO LOTE Nº 172-A, com azimute de 102°37'58" por uma distância de 11,95m, até o ponto **M-04**, de coordenadas **N 7.221.120,23m** e **E 777.886,50m** ; deste segue confrontando com a Faixa de domínio da Rodovia PR-497, com azimute de 12°13'22" por uma distância de 4,67m, até o ponto **M-05**, de coordenadas **N 7.221.124,79m** e **E 777.887,49m**; deste segue com azimute de 283°17'05" por uma distância de 14,90m, até o ponto **M-01**, onde teve início essa descrição.

Missal – Paraná, 21 de janeiro de 2022




ADRIELLY SANTOS
ENG. CIVIL
CREA PR 155.660/D

Aprovado em 18/04/2022
PREFEITURA MUNICIPAL DE MISSAL

Mauri Donadel Geber
Engenheiro Civil - CREA PR 30.053/D