

Município de Missal

ESTADO DO PARANÁ



DECRETO Nº 5808 DE 27 DE MAIO DE 2022

AUTORIZA INSCRIÇÃO DE LOTE RURAL COMO LOTE URBANO

O Prefeito do Município de Missal, Estado do Paraná, no uso de suas atribuições legais e considerando a Lei nº 1.562 de 21 de dezembro de 2020 e o requerimento nº 2.314/2022 de 19 de maio de 2022,

RESOLVE

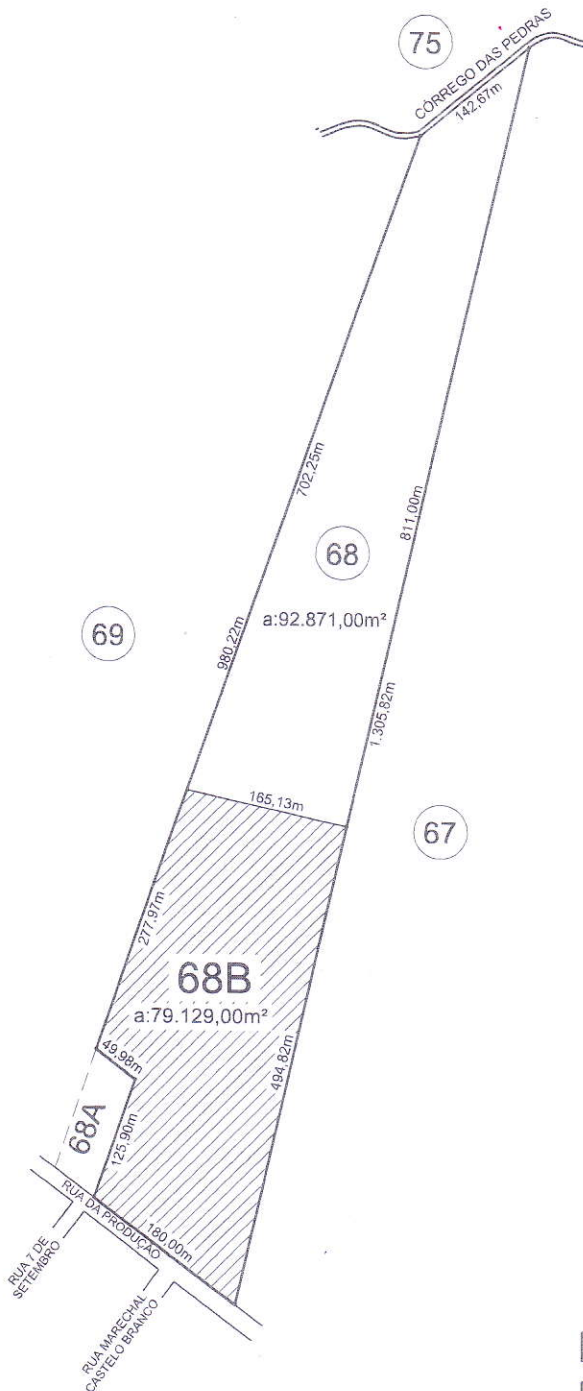
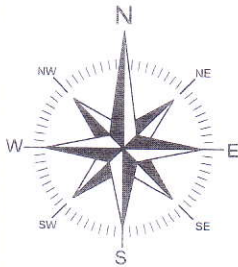
Art. 1º - AUTORIZAR a inscrição imobiliária do seguinte imóvel rural como LOTE URBANO no cadastro imobiliário do Município, de acordo com a Lei nº 1.562 de 21 de dezembro de 2020:

- Lote Rural nº 68B, da Gleba das Mitras, com área de 79.129,00 m², conforme matrícula nº 45.690;

Art. 2º - Este Decreto entra em vigor na data de sua publicação.

GABINETE DO PREFEITO MUNICIPAL DE MISSAL, 27 DE MAIO DE 2022


Adilto Luis Ferrari
Prefeito Municipal



PROPRIETÁRIOS:

Cacildo Krackhecke
 Cacildo Krackhecke
 CPF: 074.209.439-15

Renita Krackhecke
 Renita Krackhecke
 CPF: 018.501.289-28

Sandra K. Bonoldi
 Sandra Krackhecke Bonoldi
 CPF: 903.220.299-53



Cleimar Luis Bonoldi
 Cleimar Luis Bonoldi
 CPF: 662.794.619-04

Mari Trevisan
 Mari Trevisan
 CPF: 859.352.049-91

Sívio Trevisan
 Sívio Trevisan
 CPF: 513.459.869-04

Marcia Krackhecke Todescatto
 Marcia Krackhecke Todescatto
 CPF: 008.534.819-89


Edinéi Marcos Todescatto
 Edinéi Marcos Todescatto
 CPF: 006.285.349-06

 ÁREA DESMEMBRADA
 ÁREA REMANESCENTE

PLANTA

TÍTULO:
 MAPA DE SUBDIVISÃO DO LOTE RURAL N°68 - SITUADO MUNICÍPIO DE MISSAL - PR.

ÁREA TOTAL
 172.000,00m²

RESP. TÉCNICO:

 LEOCIR STODULSKI - ENG. CIVIL
 CREA PR 86.723/D

ESCALA:
 1/7500

DATA:
 SETEMBRO DE 2021

DESENHO:
 SIDNEI S. POSSENTI

PROJETOS
 EXECUÇÕES DE OBRAS
 MEDIÇÕES - SISLEG - MAPAS
 LICENCIAMENTOS AMBIENTAIS

STODULSKI

ENGENHARIA

FONE: (45) 3244-1962 - 9119-1962
 leocirstodulski@hotmail.com

MEMORIAL DESCRITIVO

Memorial descritivo da área desmembrada do lote rural nº68 - Denominado de lote rural nº68B - Situado no Município de Missal-Paraná.

Área do lote rural desmembrado nº68B..... 79.129,00m²

LIMITES E CONFRONTAÇÕES

NORTE= Por uma linha reta medindo 165,13 metros, com AZ:102°50'24", confrontando com o lote rural remanescente nº68.

LESTE= Por uma linha reta medindo 494,82 metros, com AZ:192°50'24", confrontando com o lote rural nº67.

SUL= Por uma linha reta medindo 180,00 metros, com AZ:306°49'10", confrontando com a Rua da Produção, seguindo por outra linha reta medindo 49,98 metros, com AZ:306°49'10", confrontando com o lote rural nº68A.

OESTE= Por uma linha reta medindo 125,90 metros, com AZ:19°14'14", confrontando com o lote rural nº68A, seguindo por outra linha reta medindo 277,97 metros, com AZ:19°14'14", confrontando com o lote rural nº69.

Missal (PR), 14 de setembro de 2021.


Proprietários:




Cacildo Krackhecke
CPF: 074.209.439-15



Renita Krackhecke
CPF: 018.501.289-28




Sandra Krackhecke Bonoldi
CPF: 903.220.299-53



Cleimar Luis Bonoldi
CPF: 662.794.619-04



Marli Trevisan
CPF: 859.352.049-91



Silvio Trevisan
CPF: 513.459.869-04




Marcia Krackhecke Todescatto
CPF: 008.534.819-89



Edinei Marcos Todescatto
CPF: 006.285.349-06

Resp. Técnico: _____



Engº Civil - Leocir Stodulski
CREA-PR 86.723/D