



DECRETO Nº 5812 DE 07 DE JUNHO DE 2022

**APROVA REMEMBRAMENTO DE
LOTES URBANOS**

O Prefeito Municipal de Missal, Estado do Paraná, no uso de suas atribuições legais e com base nas Leis Municipais que compõem o Plano Diretor,


R E S O L V E

Art. 1º - Aprovar o Remembramento (Unificação) dos imóveis "Parte do Lote Urbano nº 05, Lote Urbano nº 6-A, Lote Urbano nº 5-B e Lote Urbano nº 6-B, todos da quadra nº 07", conforme matrículas 18.897, 19.451 e 19.452, totalizando juntos a área de 1.140,00 m², situados no Perímetro Urbano do Município de Missal, conforme Planta de Unificação e Memorial Descritivo anexos, que ficam fazendo parte do presente Decreto.

Parágrafo Único – O lote unificado passa a ser denominado "Lote Urbano nº 05, da quadra nº 07".

Art. 2º - Este Decreto entra em vigor na data de sua publicação.

GABINETE DO PREFEITO MUNICIPAL DE MISSAL, 07 DE JUNHO DE 2022


Adilto Luis Ferrari
Prefeito Municipal

ESCALA:

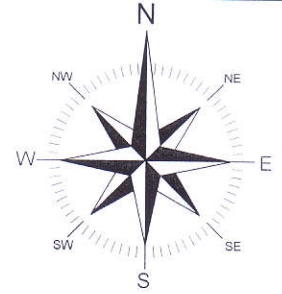
1 / 500

DATA:

11 / 05 / 2022

DESENHO:

SIDNEI S. POSSENTTI



Quadra

07

RUA CERRO LARGO

RUA ITAPIRANGA

01

02

03

04

05

a: 1.140,00m²

07

08

09

10

Aprovado em 06/06/2022
PREFEITURA MUNICIPAL DE MISSAL



Mauri Dondezi Gebert
Engenheiro Civil - CREA PR 30.053/D

ÁREA DO LOTE N°5A: 286,50m²

ÁREA DO LOTE N°6A: 283,50m²

ÁREA DOS LOTES N°5B e 6B: 570,00m²

ÁREA TOTAL UNIFICADA: 1.140,00m²

PLANTA

TÍTULO:

PLANTA DE UNIFICAÇÃO DO LOTE URBANO N°5A (Matricula 18.897), DO LOTE URBANO N°6A (Matricula 19.451) E DOS LOTES N°5B e N°6B (Matricula 19.452) DENOMINADOS DE LOTE URBANO N°05 DA QUADRA N°07 - SITUADO NO PERÍMETRO URBANO DA CIDADE DE MISSAL-PR.

PROPRIETÁRIOS:

Vicente Scherer
VICENTE SCHERER
CPF: 288.179.749-00

Nelci Maria Scherer
NELCI MARIA SCHERER
CPF: 046.350.629-45

RESP. TÉCNICO:

Leocir Stodulski
ENG° CIVIL - LEOCIR STODULSKI
CREA PR/86.723/D

PROJETOS
EXECUÇÕES DE OBRAS
MEDIÇÕES - SISLEG - MAPAS
LICENCIAMENTOS AMBIENTAIS

STODULSKI

ENGENHARIA

FONE: (45) 3244-1962 - 9119-1962
leocirstodulski@hotmail.com

MEMORIAL DESCRITIVO

Memorial descritivo de Unificação do lote urbano nº5A (matricula 18.897), do lote urbano nº6A (matricula 19.451), e os lotes nº5B e nº6B (matricula 19.452) - Denominados de lote urbano nº05 da Quadra nº07 - Situado no Perímetro Urbano da Cidade de Missal-PR.

Área do lote nº5A.....	286,50m ²
Área do lote nº6A.....	283,50m ²
Área do lote nº5B e nº6B.....	570,00m ²
Área Total da Unificação.....	1.140,00m²

LIMITES E CONFRONTAÇÕES

NORTE= Por uma linha reta medindo 12,00 metros, confrontando com o lote urbano nº01, seguindo por outra linha reta medindo 12,00 metros, confrontando com o lote urbano nº02, seguindo por outra linha reta medindo 12,00 metros, confrontando com o lote urbano nº03, seguindo por outra linha reta medindo 12,00 metros, confrontando com o lote urbano nº04, todos da mesma quadra.


LESTE= Por uma linha reta medindo 24,00 metros, confrontando com a Rua Itapiranga.

SUL= Por uma linha reta 11,75 metros, confrontando com o lote urbano nº10, seguindo por outra linha reta medindo 11,75 metros, confrontando com o lote urbano nº09, seguindo por outra linha reta medindo 11,75 metros, confrontando com o lote urbano nº08, seguindo por outra linha reta medindo 11,75 metros, confrontando com o lote urbano nº07, todos da mesma quadra.

OESTE= Por uma linha reta medindo 24,00 metros, confrontando com a Rua Cerro Largo.

Missal (PR), 12 de maio de 2022.

Proprietários:




Vicente Scherer
CPF: 288.179.749-00



Nelci Maria Scherer
CPF: 046.350.629-45




Resp. Técnico: _____



Engº Civil - Leocir Stodulski
CREA PR/86.723/D

Aprovado em 06/06/2022
PREFEITURA MUNICIPAL DE MISSAL



Mauri Donadel Gebert
Engenheiro Civil - CREA PR 20.053/D