



DECRETO Nº 5831 DE 05 DE JULHO DE 2022

**APROVA REMEMBRAMENTO DE
LOTES URBANOS**

O Prefeito Municipal de Missal, Estado do Paraná, no uso de suas atribuições legais e com base nas Leis Municipais que compõem o Plano Diretor,


R E S O L V E

Art. 1º - Aprovar o Remembramento (Unificação) dos imóveis "Partes dos Lotes Urbanos nºs 01 e 02, da quadra nº 11", conforme matrícula 14.189, totalizando juntos a área de 676,00 m², situados no Perímetro Urbano do Município de Missal, conforme Planta de Unificação e Memorial Descritivo anexos, que ficam fazendo parte do presente Decreto.

Parágrafo Único – O lote unificado passa a ser denominado "Lote Urbano nº 01, da quadra nº 11".

Art. 2º - Este Decreto entra em vigor na data de sua publicação.

GABINETE DO PREFEITO MUNICIPAL DE MISSAL, 05 DE JULHO DE 2022


Adilto Luis Ferrari
Prefeito Municipal

DESENHO: RIAN CARDOSO

DATA: JUNHO DE 2022

ESCALA: S/ ESCALA



TÍTULO:
MAPA DE UNIFICAÇÃO DOS LOTES URBANOS DENOMINADOS PARTE 01 E PARTE 02,
QUADRA Nº: 11, ESQUINA DA RUA NOSSA SENHORA DA LUZ E RUA MARECHAL
CASTELO BRANCO

MATRÍCULA: 14.189 ÁREA DO LOTE URBANO PARTE Nº: 01 = 338,00m²

MATRÍCULA: 14.189 ÁREA DO LOTE URBANO PARTE Nº: 02 = 338,00m²

ÁREA TOTAL DA UNIFICAÇÃO, DENOMINADA DE LOTE URBANO Nº 01 QUADRA Nº: 11 = 676,00m²



Aprovado em 29/06/2022
PREFEITURA MUNICIPAL DE MISSAL

Mauri Bonadel Gebert
Engenheiro Civil - CREA PR 30.053/D

PROPRIETÁRIOS:

Luana b. g. Schleicher
LUANA LIMBERGER THOMAS SCHLEICHER
CPF: 063.790.649-74

Rodr. Schleicher
RODRIGO ANDRÉ SCHLEICHER
CPF: 050.474.589-11

RESPONSÁVEL TÉCNICO:

Guido J. Steffens
GUIDO J. STEFFENS
CREA: PR/14.655-D

Eng^o Civil
Guido Jacó Steffens
CREA-PR 14.655/D

Rua Cerro Largo, 466 - Sala 01
Centro - Missal-Pr.

Telefones:
(45) 9 8814-0592
(45) 9 9839-7852

MEMORIAL DESCRITIVO DE UNIFICAÇÃO

Memorial descritivo de unificação do Lote Urbano nº 01 e Lote Urbano nº 02, da Quadra nº 11, formando o Lote Urbano nº 01 – Situado no Perímetro Urbano de Missal – PR.

Área do lote nº 01.....338,00m²
Área do lote nº 02.....338,00m²
Área do lote denominado nº 01 (unificado) quadra 11.....676,00m²

LIMITES DE CONFRONTAÇÕES

NORTE: Por uma linha reta medindo 26,00 metros, confrontando com a Rua Nossa Senhora da Luz.


LESTE: Por uma linha reta medindo 26,00 metros, confrontando com o Lote Urbano nº 03, da mesma quadra.

SUL: Por uma linha reta medindo 13,00 metros, confrontando com o lote 01, e seguindo uma linha reta medindo 13,00 metros, confrontando com o lote 02, da mesma quadra.

OESTE: Por uma linha reta medindo 26,00 metros, confrontando com a Rua Marechal Castelo Branco.


Missal (PR), 25 de maio de 2022.

Proprietários:



LUANA LIMBERGER THOMAS SCHLEICHER


CPF: 063.790.649-74



RODRIGO ANDRÉ SCHLEICHER

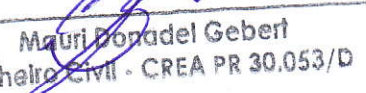
CPF: 050.474.589-11

Resp. Técnico:


GUIDO JACÓ STEFFENS
CREA/PR 14.655-D



Aprovado em 29/06/2022
PREFEITURA MUNICIPAL DE MISSAL


Mauri Donadel Geber
Engenheiro Civil - CREA PR 30.053/D