

# Município de Missal

ESTADO DO PARANÁ



**DECRETO Nº 5854 DE 26 DE AGOSTO DE 2022**

## **APROVA CARACTERIZAÇÃO DE LOTE URBANO**

O Prefeito Municipal de Missal, Estado do Paraná, no uso de suas atribuições legais e com base nas Leis Municipais que compõem o Plano Diretor,

### **R E S O L V E**

**Art. 1º** - Aprovar a Caracterização do imóvel urbano listado abaixo, situado no Perímetro Urbano do Município de Missal, conforme Mapa e Memorial Descritivo anexos, que ficam fazendo parte do presente Decreto.

- Lote Urbano nº 8, da Quadra nº 18, com área de 323,00 m<sup>2</sup>, Matrícula nº 9.598;

**Art. 2º** - Este Decreto entra em vigor na data de sua publicação.

GABINETE DO PREFEITO MUNICIPAL DE MISSAL, 26 DE AGOSTO DE 2022

  
Adilto Luís Ferrari  
**Prefeito Municipal**

# MEMORIAL DESCRITIVO

Imóvel: Lote urbano N° 08 da Quadra n° 18

Área= 323,00 m<sup>2</sup>

Localização: Av. Dom Geraldo Sigaud esquina com Rua Marechal Castelo Branco, Centro

Município: Missal / Estado: Paraná

Comarca: Medianeira / Estado: Paraná

Proprietário: Paulo Friedrich

Título de Domínio: Matrícula N° 9.598, do CRI de Medianeira - Pr.

## DESCRIÇÃO

NORTE: Limita-se por uma linha reta com a Avenida Dom Geraldo Sigaud, numa distância de 19,00 metros.

LESTE: Limita-se por uma linha reta com a Rua Marechal Castelo Branco, numa distância de 17,00 metros.

SUL: Limita-se por uma linha reta com o Lote n° 08A da quadra n° 18, numa distância de 19,00 metros.

OESTE: Limita-se por uma linha reta com o Lote n° 08 A 1 da quadra n° 18, numa distância de 17,00 metros.

Missal - PR, 05 de julho de 2021.

PROPRIETÁRIO:

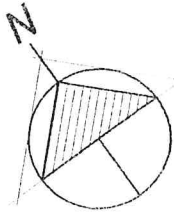
Paulo Friedrich  
RG: 3.171.695-0  
CPF: 453.623.609-06

RESP. TÉCNICO:

Eng. Civil Anderson Schwendler  
CREA: PR-114.969/D



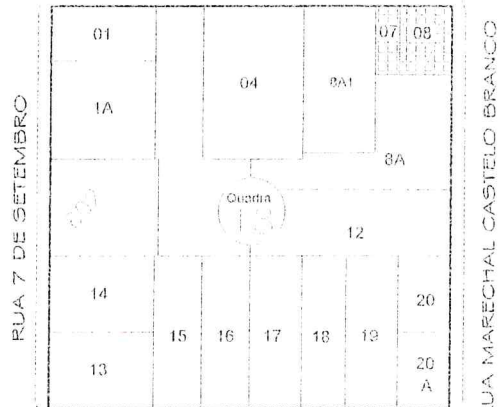
Aprovado em 24/08/2021  
PREFEITURA MUNICIPAL DE MISSAL  
Mauri Donadel Geberl  
Engenheiro Civil - CREA PR 30.053/D



DESENHO: ANDERSON  
ESCALA: SEM ESCALA

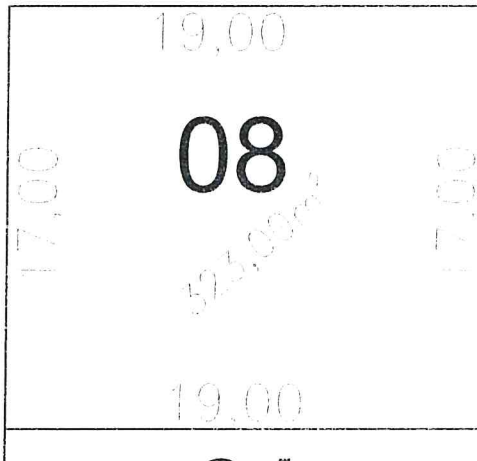
MATRICULA: 9208  
DATA: MARÇO DE 2011

AVENIDA DOM GERALDO SIGAUD



AVENIDA DOM GERALDO SIGAUD

8A1



8A

RUA MARECHAL CASTELO BRANCO



Quadra 18  
Aprovado em 24/08/2011  
PREFEITURA MUNICIPAL DE MISSAL

Mauri Donadel Geberl  
Engenheiro Civil - CREA PR 30.053/D

### CARACTERIZAÇÃO

ÁREA TOTAL  
523,00 m²

MAPA DO LOTE Nº 08 DA QUADRA Nº 18, QUE PASSAM A SER DENOMINADO DE LOTE URBANO Nº 08 DA QUADRA Nº 18.

TÍTULO

MAPA DO LOTE Nº 08, DA QUADRA Nº 18

PROFESSOR

Paulo Friedrich  
RG: 3.171.695-0  
CPF: 453.623.609-06

Eng. Civil Anderson Schwendler  
CREA PR-114.969/D