

Município de Missal

ESTADO DO PARANÁ



DECRETO Nº 5868 DE 14 DE SETEMBRO DE 2022

APROVA CARACTERIZAÇÃO DE LOTE URBANO

O Prefeito Municipal de Missal, Estado do Paraná, no uso de suas atribuições legais e com base nas Leis Municipais que compõem o Plano Diretor,


R E S O L V E

Art. 1º - Aprovar a Caracterização do imóvel urbano listado abaixo, situado no Perímetro Urbano do Município de Missal, conforme Mapa e Memorial Descritivo anexos, que ficam fazendo parte do presente Decreto.

- Lote Urbano nº 01, da Quadra nº 11, com área de 676,00 m², Matrícula nº 14.189;

Art. 2º - Este Decreto entra em vigor na data de sua publicação, revogadas as disposições em contrário, em especial o Decreto nº 5831 de 05 de julho de 2022.

GABINETE DO PREFEITO MUNICIPAL DE MISSAL, 14 DE SETEMBRO DE 2022


Adilto Luis Ferrari
Prefeito Municipal

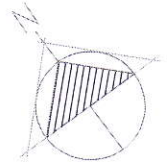
DESENHO: RIAN CARDOSO

DATA: SETEMBRO DE 2022

ESCALA: S/ ESCALA

TÍTULO:

MAPA DE CARACTERIZAÇÃO DOS LOTES URBANOS DENOMINADOS PARTE 01 E PARTE 02, QUADRA Nº: 11, ESQUINA DA RUA NOSSA SENHORA DA LUZ E RUA MARECHAL CASTELO BRANCO



MATRÍCULA: 14.189

ÁREA DO LOTE URBANO PARTE Nº: 01 = 338,00m²

MATRÍCULA: 14.189

ÁREA DO LOTE URBANO PARTE Nº: 02 = 338,00m²

ÁREA TOTAL DA CARACTERIZAÇÃO, DENOMINADA DE LOTE URBANO Nº 01 QUADRA Nº: 11 = 676,00m²

RUA NOSSA SENHORA DA LUZ

RUA MARECHAL CASTELO BRANCO



Aprovado em 14/09/2022
PREFEITURA MUNICIPAL DE MISSAL

Mauri Donadel Geberl
Engenheiro Civil - CREA PR 30.053/D

PROPRIETÁRIOS:

Luana Limberger Thomas Schleicher

LUANA LIMBERGER THOMAS SCHLEICHER
CPF: 063.790.649-74

Rodrigo André Schleicher

RODRIGO ANDRÉ SCHLEICHER
CPF: 050.474.589-11

RESPONSÁVEL TÉCNICO:

Guido J. Steffens
GUIDO J. STEFFENS
CREA: PR/14.655-D

Eng^o Civil
Guido Jacó Steffens
CREA-PR 14.655/D

Rua Cerro Largo, 466 - Sala 01
Centro - Missal-Pr.

Telefones:
(45) 9 8814-0592
(45) 9 9839-7852

MEMORIAL DESCRITIVO DE CARACTERIZAÇÃO

Memorial descritivo de caracterização do Lote Urbano nº 01 e Lote Urbano nº 02, da Quadra nº 11, formando o Lote Urbano nº 01 – Situado no Perímetro Urbano de Missal – PR.

Área do lote nº 01.....338,00m²

Área do lote nº 02.....338,00m²

Área do lote denominado nº 01 (unificado) quadra 11.....676,00m²

LIMITES DE CONFRONTAÇÕES

NORTE: Por uma linha reta medindo 26,00 metros, confrontando com a Rua Nossa Senhora da Luz.

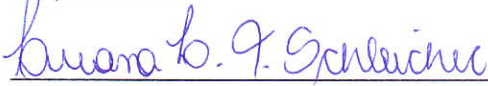
LESTE: Por uma linha reta medindo 26,00 metros, confrontando com o Lote Urbano nº 03, da mesma quadra.

SUL: Por uma linha reta medindo 13,00 metros, confrontando com o lote 01, e seguindo uma linha reta medindo 13,00 metros, confrontando com o lote 02, da mesma quadra.

OESTE: Por uma linha reta medindo 26,00 metros, confrontando com a Rua Marechal Castelo Branco.


Missal (PR), 01 de setembro de 2022.

Proprietários:



LUANA LIMBERGER THOMAS SCHLEICHER

CPF: 063.790.649-74




RODRIGO ANDRÉ SCHLEICHER

CPF: 050.474.589-11



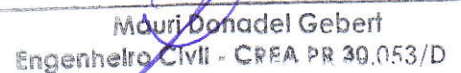
Resp. Técnico:



GUIDO JACÓ STEFFENS

CREA/PR 14.655-D

Aprovado em 14/09/2022
PREFEITURA MUNICIPAL DE MISSAL


Mauri Donadel Gebert
Engenheiro Civil - CREA PR 30.053/D