

Município de Missal

ESTADO DO PARANÁ



DECRETO Nº 5882 DE 14 DE OUTUBRO DE 2022

APROVA REMEMBRAMENTO DE LOTES URBANOS

O Prefeito Municipal de Missal, Estado do Paraná, no uso de suas atribuições legais e com base nas Leis Municipais que compõem o Plano Diretor,

R E S O L V E

Art. 1º - Aprovar o Remembramento (Unificação) dos imóveis "Lote Urbano nº 11H e Lote Urbano nº 11i, ambos da quadra nº 61", conforme matrículas 44.157 e 44.158, totalizando juntos a área de 1.075,33 m², situados no Perímetro Urbano do Município de Missal, conforme Planta de Unificação e Memorial Descritivo anexos, que ficam fazendo parte do presente Decreto.

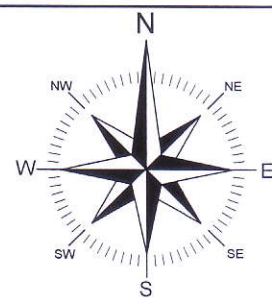
Parágrafo Único – O lote unificado passa a ser denominado "Lote Urbano nº 11H, da quadra nº 61".

Art. 2º - Este Decreto entra em vigor na data de sua publicação.

GABINETE DO PREFEITO MUNICIPAL DE MISSAL, 14 DE OUTUBRO DE 2022


Adilto Luis Ferrari
Prefeito Municipal

Quadra
61



11
PARTE NORTE

11F

30,00m

35,60m

11H

Área : 1.075,33m²

12E

12F

36,07m

21,90m

8,12m

RUA RIO BRANCO



Aprovado em 07 / 10 / 2022
PREFEITURA MUNICIPAL DE MISSAL

Mauri Donadel Gebert
Engenheiro Civil - CREA PR 30.053/D

ÁREA DO LOTE N°11H : 600,13m²
ÁREA DO LOTE N°11i : 475,20m²
ÁREA TOTAL : 1.075,33m²

PLANTA

TÍTULO:
MAPA DE UNIFICAÇÃO DOS LOTES URBANOS N°11H e 11i - DA QUADRA N°61
DENOMINADOS DE LOTE URBANO N°11H - SITUADO NO PERÍMETRO URBANO DA
CIDADE DE MISSAL-PR.

PROPRIETÁRIO:

ADELI ROBERTO GRAEFF
CPF: 030.959.689-06

VANESSA MACIEL GRAEFF
CPF: 051.583.719-97

RESP. TÉCNICO:

ENG° CIVIL - LEOCIR STODULSKI
CREA PR/86.723/D

ESCALA: 1/5.000

DATA: 18 / 08 / 2022

DESENHO: SIDNEI S. POSSENTI

PROJETOS
EXECUÇÕES DE OBRAS
MEDIÇÕES - SISLEG - MAPAS
LICENCIAMENTOS AMBIENTAIS

STODULSKI

ENGENHARIA

FONE: (45) 3244-1962 - 9119-1962
leocirstodulski@hotmail.com

MEMORIAL DESCRITIVO

Memorial descritivo de unificação dos lotes urbanos nº11H e 11i da quadra nº61 - Denominados de lote urbano nº11H - Situado no perímetro urbano da cidade de Missal-PR.

Área do lote urbano nº11H..... 600,13m²
Área do lote urbano nº11i..... 475,20m²
Área Total da Unificação.....1.075,33m²

LIMITES E CONFRONTAÇÕES

NORTE Por uma linha reta medindo 35,60 metros, confrontando com parte do lote urbano nº11 (Parte Norte), da mesma quadra.


LESTE Por uma linha reta medindo 8,12 metros, confrontando com parte do lote urbano nº12E da mesma quadra, seguindo por outra linha reta medindo 21,90 metros, confrontando com o lote urbano nº12F da mesma quadra.

SUL Por uma linha reta medindo 36,07 metros, confrontando com a Rua Rio Branco.


OESTE Por uma linha reta medindo 30,00 metros, confrontando com o lote urbano nº11F da mesma quadra.

Missal PR, 18 de agosto de 2022.

Proprietários:




Adeli Roberto Graeff
CPF: 030.959.689-06




Vanessa Maciel Graeff
CPF: 051.583.719-97

Resp. Técnico: _____



Leocir Stodulski - Engº. Civil
CREA PR 86.723/D

Aprovado em 07/10/2022
PREFEITURA MUNICIPAL DE MISSAL



Maur Donadel Geber
Engenheiro Civil - CREA PR 30.053/D

