



DECRETO Nº 5888 DE 03 DE NOVEMBRO DE 2022

**APROVA DESMEMBRAMENTO DE
LOTE URBANO**

O Prefeito Municipal de Missal, Estado do Paraná, no uso de suas atribuições legais e com base na Lei Municipal nº 1.689 de 1º de julho de 2022,

R E S O L V E

Art. 1º - Fica aprovada a Subdivisão em forma de desmembramento do imóvel "Lote Urbano nº 14, da quadra nº 19", situado no Bairro Renascer, perímetro urbano do Município de Missal, conforme matrícula nº 24.574, com área total de 368,38 m², originando o total de 2 (dois) lotes.


Parágrafo Único - A denominação dos imóveis resultantes dessa subdivisão, cujos limites e confrontações constam no mapa e memorial descritivo anexos, passa a ser:

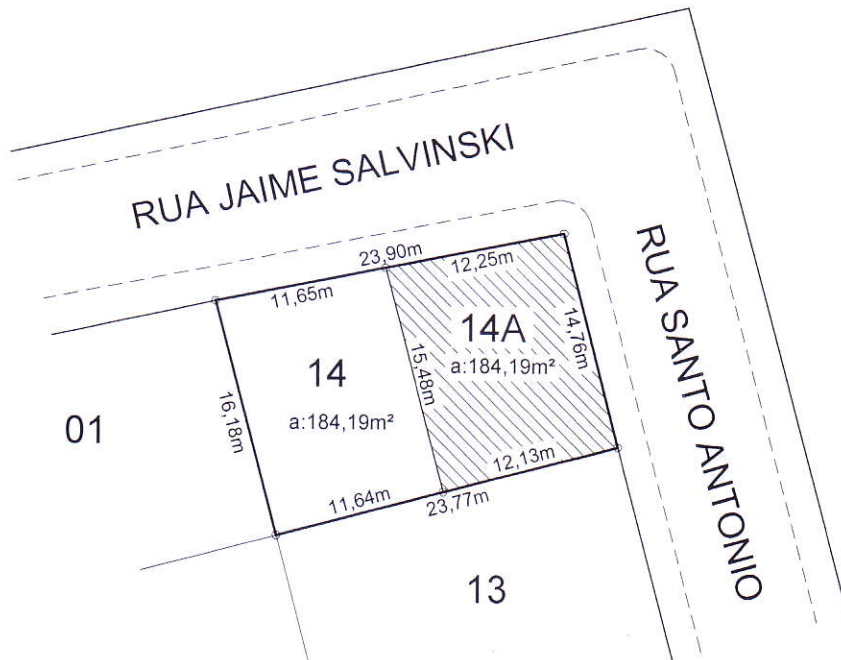
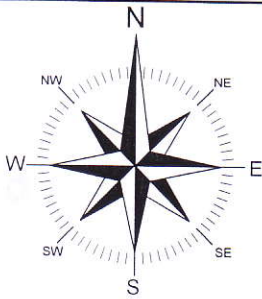
I – Lote Urbano nº 14, da quadra nº 19, com área de 184,19 m²;

II – Lote Urbano nº 14A, da quadra nº 19, com área de 184,19 m²;

Art. 2º - Este Decreto entra em vigor na data de sua publicação.

GABINETE DO PREFEITO MUNICIPAL DE MISSAL, 03 DE NOVEMBRO DE 2022


Adilto Luis Ferrari
Prefeito Municipal



Quadra
19



Aprovado em 26/10/2022
PREFEITURA MUNICIPAL DE MISSAL

Mauri Donadel Gebert
Engenheiro Civil - CREA PR 30.053/D

ÁREA DESMEMBRADA
 ÁREA REMANESCENTE

PLANTA

ÁREA TOTAL: 368,38m²

TÍTULO:
PLANTA DE SUBDIVISÃO DO LOTE URBANO N°14 QUADRA N°19 - SITUADO NO BAIRRO RENASCER - PERÍMETRO URBANO DA CIDADE DE MISSAL-PR.

PROPRIETÁRIOS:

EVA RIBEIRO
CPF: 718.545.339-91

RESP. TÉCNICO:

ENG° CIVIL - LEOCIR STODULSKI
CREA PR/86.723/D

PROJETOS
EXECUÇÕES DE OBRAS
MEDIÇÕES - SISLEG - MAPAS
LICENCIAMENTOS AMBIENTAIS

STODULSKI

ENGENHARIA

FONE: (45) 3244-1962 - 9119-1962
locirstodulski@hotmail.com

ESCALA:
1 / 500

DATA:
11 / 07 / 2022

DESENHO:
SIDNEI S. POSSENTTI

STODULSKI ENGENHARIA

MEMORIAL DESCRITIVO

Memorial descritivo da área desmembrada do lote urbano nº14 da quadra nº19 - Denominada de lote urbano nº14A - Situado no Bairro Renascer - Perímetro Urbano da Cidade de Missal - Paraná.

Área do lote urbano desmembrado nº14A..... 184,19m²

LIMITES E CONFRONTAÇÕES

NORTE= Por uma linha reta medindo 12,25 metros, confrontando coma Rua Jaime Salvinski.

LESTE= Por uma linha reta medindo 14,76 metros, confrontando com a Rua Santo Antônio.

SUL= Por uma linha reta medindo 12,13 metros, confrontando com parte do lote urbano nº13 da mesma quadra.

OESTE= Por uma linha reta medindo 15,48 metros, confortando com o lote remanescente nº14 da mesma quadra.

Missal (PR), 12 de julho de 2022.

Proprietário: _____

Eva Ribeiro

Eva Ribeiro
CPF: 718.545.339-91

Resp. Técnico: _____

Leocir Stodulski
Engº Civil - Leocir Stodulski
CREA-PR 86.723/D



Aprovado em 26/10/2022
PREFEITURA MUNICIPAL DE MISSAL

Mauri Donadel Geberl
Mauri Donadel Geberl
Engenheiro Civil - CREA PR 30.053/D