



DECRETO Nº 5889 DE 04 DE NOVEMBRO DE 2022

**APROVA REMEMBRAMENTO DE
LOTES URBANOS**

O Prefeito Municipal de Missal, Estado do Paraná, no uso de suas atribuições legais e com base nas Leis Municipais que compõem o Plano Diretor,


R E S O L V E

Art. 1º - Aprovar o Remembramento (Unificação) dos imóveis "Lote Urbano nº 8G e Lote Urbano nº 8G1, ambos da quadra nº 38", conforme matrículas 37.616 e 37.617, totalizando juntos a área de 540,00 m², situados no Perímetro Urbano do Município de Missal, conforme Planta de Unificação e Memorial Descritivo anexos, que ficam fazendo parte do presente Decreto.

Parágrafo Único – O lote unificado passa a ser denominado "Lote Urbano nº 8G, da quadra nº 38".

Art. 2º - Este Decreto entra em vigor na data de sua publicação.

GABINETE DO PREFEITO MUNICIPAL DE MISSAL, 04 DE NOVEMBRO DE 2022


Adilto Luis Ferrari
Prefeito Municipal

MEMORIAL DESCRITIVO DE UNIFICAÇÃO

Memorial Descritivo de Unificação do Lote Urbano nº 8G e Lote Urbano nº 8G1, da Quadra nº 38, formando o Lote Urbano nº 8G – Situado no Perímetro Urbano de Missal – PR.

Área do Lote Urbano nº 8G 270,00m²
Área do Lote Urbano nº 8G1 270,00m²
Área do Lote Urbano Unificado nº 8G 540,00m²

LIMITES DE CONFRONTAÇÕES

NORTE: Por uma linha reta medindo 20,00 metros, confrontando com o Lote Urbano nº 8I, seguindo pela mesma linha reta medindo 25,00 metros, confrontando com o Lote Urbano nº 8H, ambos da mesma quadra.

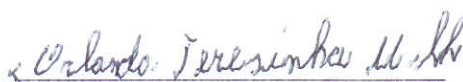
LESTE: Por uma linha reta medindo 12,00 metros, confrontando com a Rua Leopoldo Hennemann.

SUL: Por uma linha reta medindo 45,00 metros, confrontando com o Lote Urbano nº 8F, da mesma quadra.

OESTE: Por uma linha reta medindo 12,00 metros, confrontando com o Lote Urbano nº 7A, da mesma quadra.

Missal (PR), 12 de agosto de 2022.


Proprietários:



ORLANDA TEREZINHA MAHL

CPF: 645.357.899-91

Responsável Técnico:

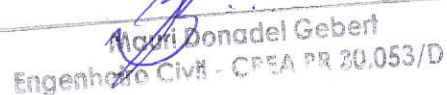


GUIDO JACÓ STEFFENS

CREA – PR 14655-D



Aprovado em 03 / 11 / 2022
PREFEITURA MUNICIPAL DE MISSAL


Mauri Donadel Geber
Engenheiro Civil - CREA PR 20.053/D

TÍTULO:

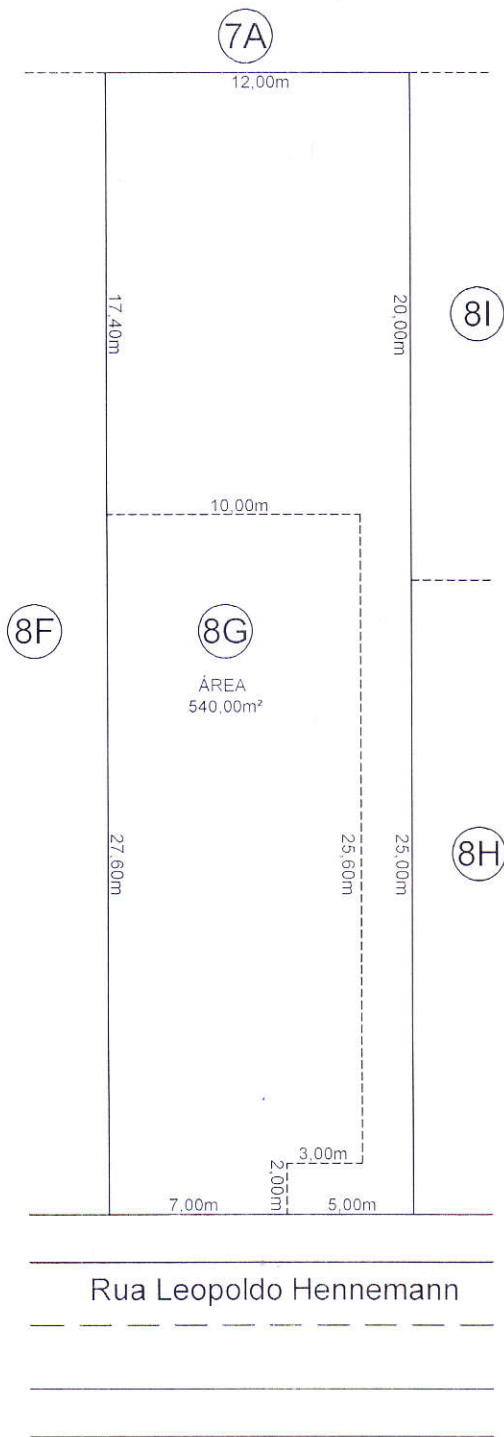
MAPA DE UNIFICAÇÃO DO LOTE URBANO Nº 8G DA QUADRA Nº 38 COM O LOTE Nº 8G1 DA QUADRA Nº 38

RUA LEOPOLDO HENNEMANN - MUNICÍPIO DE MISSAL - PR.



MATRICULA:37.616 ÁREA DO LOTE Nº 8G: 270,00m²
MATRICULA:37.617 ÁREA DO LOTE Nº 8G1: 270,00m²
ÁREA TOTAL DO LOTE DENOMINADO DE Nº 8G: 540,00m²

Quadra
38



Aprovado em 03/11/2022
PREFEITURA MUNICIPAL DE MISSAL

Maur Donadel Geberl
Engenheiro Civil - CREA PR 30.053/D

PROPRIETÁRIOS:

Orlando Terezinha de M. M.
ORLANDA TEREZINHA MAHL
CPF: 645.357.899-91

RESPONSÁVEL TÉCNICO:

Guido Steffens
GUIDO J. STEFFENS
CREA: PR-14.655/D

Guido Steffens
Engenheiro Civil
CREA-PR 14.655/D

Rua Cerro Largo - 466 - Sala 01
Centro - Missal-Pr.

Fone: (45) 9 8814-0592
e-mail: guidomissal@gmail.com