



**DECRETO Nº 5890 DE 04 DE NOVEMBRO DE 2022**

**APROVA CARACTERIZAÇÃO DE  
LOTE URBANO**

O Prefeito Municipal de Missal, Estado do Paraná, no uso de suas atribuições legais e com base nas Leis Municipais que compõem o Plano Diretor,

**R E S O L V E**

**Art. 1º** - Aprovar a Caracterização do imóvel urbano listado abaixo, situado no Perímetro Urbano do Município de Missal, conforme Mapa e Memorial Descritivo anexos, que ficam fazendo parte do presente Decreto.

- Lote Urbano nº 15, da Quadra nº 20, com área de 950,00 m<sup>2</sup>, Matrícula nº 16.340;

**Art. 2º** - Este Decreto entra em vigor na data de sua publicação.

GABINETE DO PREFEITO MUNICIPAL DE MISSAL, 04 DE NOVEMBRO DE 2022

  
Adilto Luis Ferrari  
**Prefeito Municipal**

## MEMORIAL DESCRITIVO

**Imóvel:** Lote urbano Nº 15 da Quadra nº 20

**Área=** 950,00 m<sup>2</sup>

**Localização:** Rua Flores da Cunha, Centro

**Município:** Missal / Estado: Paraná

**Comarca:** Medianeira / Estado: Paraná

**Proprietário:** Leila Paulus Rauber

**Título de Domínio:** Matrícula Nº 16.340, do CRI de Medianeira - Pr.

### DESCRIÇÃO

NORTE: Limita-se por uma linha reta com o Lote nº 11 da quadra nº 20, numa distância de 25,00 metros.


LESTE: Limita-se por uma linha reta com o Lote nº 16 da quadra nº 20, numa distância de 38,00 metros.

SUL: Limita-se por uma linha reta com a Rua Flores da Cunha, numa distância de 25,00 metros.

OESTE: Limita-se por uma linha reta com o Lote nº 13A da quadra nº 20, numa distância de 21,20 metros, seguido por uma linha reta com o Lote nº 13 da quadra nº 20, numa distância de 16,80 metros.


Missal - PR, 29 de setembro de 2022

PROPRIETÁRIO:


  
Leila Paulus Rauber  
RG: 6.002.598-3  
CPF: 017.493.309-62



Aprovado em 03/11/2022  
PREFEITURA MUNICIPAL DE MISSAL

  
Mauri Vonadel Geber  
Engenheiro Civil - CREA PR 30.053/D

RESP. TÉCNICO:

  
Eng. Civil Anderson Schwendler  
CREA: PR-114.969/D



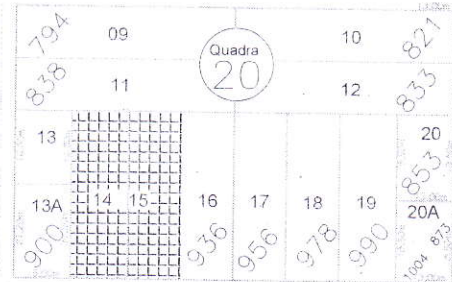
DESENHO: ANDERSON

MATRICULA: 16.340

ESCALA: INDICADA

DATA: SETEMBRO DE 2022

RUA 7 DE SETEMBRO



RUA FLORES DA CUNHA

RUA MARECHAL CASTELO BRANCO



RUA FLORES DA CUNHA



Aprovado em 03/11/2022  
PREFEITURA MUNICIPAL DE MISSAL

Mauro Donadel Geber  
Engenheiro Civil - CREA PR 30.093/D

### CARACTERIZAÇÃO

ÁREA TOTAL  
950,00 m<sup>2</sup>

MAPA DOS LOTES N° 14 E 15 DA QUADRA N° 20, QUE PASSAM A SER DENOMINADO DE LOTE URBANO N° 15 DA QUADRA N° 20.

TÍTULO

MAPA DO LOTE N° 15, DA QUADRA N° 20

PROPRIETÁRIO:

Leila Paulns Hauber  
LEILA PAULNS HAUBER  
CPF: 017.493.309-62  
RG: 6.002.598-3

RESP. TÉCNICO:

Anderson Schwendler  
Eng. Civil Anderson Schwendler  
CREA: PR-114.969/D