


# Município de Missal

ESTADO DO PARANÁ



## DECRETO Nº 5.905, DE 09 DE DEZEMBRO DE 2022

### DECLARA DE UTILIDADE PÚBLICA PARA FIM DE DESAPROPRIAÇÃO E DÁ OUTRAS PROVIDÊNCIAS

O Prefeito Municipal de Missal, Estado do Paraná, no uso de suas atribuições legais e com base nas Leis Municipais que compõem o Plano Diretor e art. 5º, inciso XXIV, da Constituição Federal de 1988,

### R E S O L V E


**Art. 1º.** Declarar de **UTILIDADE PÚBLICA**, para fim de desapropriação amigável (doação por parte do particular ao Poder Público), a área abaixo discriminada, localizada neste Município de Missal – PR, conforme Mapas e Memoriais Descritivos (anexos), os quais passam a fazer parte do presente Decreto, com as seguintes especificações:

**Parágrafo único:** A área corresponde ao Lote Rural nº 328-B, situado na gleba 05, da Colônia Rio Quarto, na Linha São Pedro, no perímetro rural do Município de Missal, com área total de 1.603,20m<sup>2</sup> (um mil seiscentos e três metros quadrados e vinte centímetros quadrados).

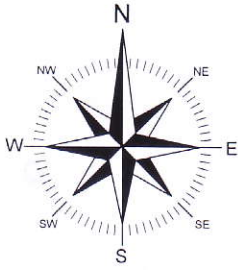
**Art. 2º.** A área objeto da presente declaração de utilidade pública para fim de desapropriação amigável (doação por parte do particular ao Poder Público), passa a integrar o Sistema Viário do Município de Missal.

**Art. 3º.** Este Decreto entra em vigor na data de sua publicação.

GABINETE DO PREFEITO MUNICIPAL DE MISSAL, 09 DE DEZEMBRO DE 2022.

  
Adilto Luis Ferrari  
**Prefeito Municipal**


OBS: O LOTE DESMEMBRADO N°328 'Parte B' SERÁ DESTINADO A ESTRADA MUNICIPAL VISANDO A REGULARIZAÇÃO DE ESTRADAS MUNICIPAIS.



AREA DESMEMBRADA



AREA REMANESCENTE



RESP. TÉCNICO:

*[Signature]*  
LEOCIR STODULSKI - ENG. CIVIL  
CREA PR 86.723/D

**AREA TOTAL**  
**88.322,00m<sup>2</sup>**

**PLANTA**



TÍTULO:

PLANTA DE SUBDIVISÃO DE PARTE DO LOTE RURAL N°328 DA GLEBA N°05 DA COLÔNIA RIO QUARTO - SITUADO NA LINHA SÃO PEDRO - MUNICÍPIO DE MISSAL-PR.

PROPRIETÁRIOS:

*[Signature]* *[Signature]*  
NELSON SCHMAEDECKE CPF: 060.012.389-87  
CLARA HEDI SCHMAEDECKE CPF: 020.939.929-57

ESCALA:

1/5000

DATA:

20 / 04 / 2022

DESENHO:

SIDNEI S. POSSENTI

## MEMORIAL DESCRITIVO

Memorial descritivo da área desmembrada de parte do lote rural nº328 da Gleba nº05 da Colônia Rio Quarto - Denominado de lote rural nº328 Parte B - Situado na Linha São Pedro - Município de Missal-Paraná.

Área do lote desmembrado nº 328 Parte B (Estrada Municipal).....1.603,20m<sup>2</sup>

### LIMITES E CONFRONTAÇÕES

- NORTE=** Por uma linha reta medindo 140,26 metros, com AZ:136°18'08", confrontando com o lote rural desmembrado nº328 Parte A.
- LESTE=** Por uma linha reta medindo 12,00 metros, com AZ:208°34'42", confrontando com o lote rural nº327.
- SUL=** Por uma linha reta medindo 140,26 metros, com AZ:316°18'08", confrontando com o lote rural remanescente nº328 Parte.
- OESTE=** Por uma linha reta medindo 12,00 metros, com AZ:28°34'42", confrontando com o lote rural nº329.

Missal (PR), 20 de abril de 2022.

Proprietários:




**Nelson Schmaedecke**  
CPF: 060.012.389-87



**Clara Hedi Schmaedecke**  
CPF: 020.939.929-57

Resp. Técnico:

  
**Engº Civil - Leocir Stodulski**  
CREA-PR 86.723/D



SeloF823X43qt5UNdsIL6QCej4qtf

Consulte esse selo em <http://selo.funarpem.com.br/consulta>

Reconheço por Semelhança as assinaturas de **NELSON SCHMAEDECKE (8195), CLARA HEDI SCHMAEDECKE (5809) e LEOCIR STODULSKI (5467)**. Dou fé, Missal, 18 de novembro de 2022 - 15:23:33h.

Em Teste da Verdade

Rafaela Cavalca Christ - (Escrivente)  
Emol. R\$16,06(VRC 21,73), Funrejus R\$4,02, Selo: R\$3,06,  
FUNDEP R\$0,81, ISSQN R\$0,48 Total R\$24,42

**Rafaela Cavalca Christ**  
Potaria nº 14/2017  
Escrivente

