


Município de Missal

ESTADO DO PARANÁ



DECRETO Nº 5925 DE 26 DE DEZEMBRO DE 2022

APROVA DESMEMBRAMENTO DE LOTE URBANO

O Prefeito Municipal de Missal, Estado do Paraná, no uso de suas atribuições legais e com base nas Leis Municipais que compõem o Plano Diretor,

R E S O L V E


Art. 1º - Fica aprovada a Subdivisão em forma de desmembramento do imóvel "Lotes Urbanos nºs 14 e 15, da quadra nº 10", situado no perímetro urbano do Município de Missal, conforme matrícula nº 9.084, com área total de 950,00 m², originando o total de 2 (dois) lotes.


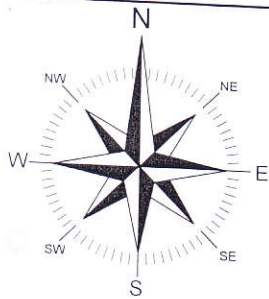
Parágrafo Único - A denominação dos imóveis resultantes dessa subdivisão, cujos limites e confrontações constam no mapa e memorial descritivo anexos, passa a ser:

- I – Lote Urbano nº 14, da quadra nº 10, com área de 442,00 m²;
- II – Lote Urbano nº 15, da quadra nº 10, com área de 508,00 m²;

Art. 2º - Este Decreto entra em vigor na data de sua publicação.

GABINETE DO PREFEITO MUNICIPAL DE MISSAL, 26 DE DEZEMBRO DE 2022


Adilton Luis Ferrari
Prefeito Municipal



23/11/2022
PREFEITURA MUNICIPAL DE MISSAL

Mauri Domingos Geberl
Engenheiro CIVIL - CREA PR 30.053/D

PROPRIETÁRIOS:

MAIRA SALETTE MAZUTTI
CPF: 453.395.030-20

LIDAIR MAZUTTI
CPF: 137.193.000-72

ELÉNA CASSOL MAZUTTI
CPF: 603.995.460-49

ANTONIO CARLOS MAZUTTI
CPF: 492.593.690-53

MARCIA LESSA MAZUTTI
CPF: 963.147.100-49

ELAINE FÁTIMA ANSCHAU
CPF: 011.846.730-12

RONALDO LUIZ ANSCHAU
CPF: 713.169.739-72

TÍTULO:
PLANTA DE SUBDIVISÃO DOS LOTES URBANOS N°14 e 15 DA QUADRA N°10
SITUADOS NO PERÍMETRO URBANO DA CIDADE DE MISSAL-PR.

ÁREA DESMEMBRADA: 442,00m²
 ÁREA REMANESCENTE: 508,00m²

ÁREA TOTAL
950,00m²

RESP. TÉCNICO:

ENGº CIVIL - LEOCIR STODULSKI
CREA PR/86.723/D

ESCALA:
1 / 500

DATA:
18 / 11 / 2022

DESENHO:
SIDNEI S. POSSENTTI

PROJETOS
EXECUÇÕES DE OBRAS
MEDIÇÕES - SISLEG - MAPAS
LICENCIAMENTOS AMBIENTAIS

STODULSKI
ENGENHARIA

FONE: (45) 3244-1962 - 9119-1962
leocirstodulski@hotmail.com

MEMORIAL DESCRITIVO

Memorial descritivo da área remanescente dos lotes urbanos nº14 e 15 da quadra nº10 – Denominada de lote urbano nº15 - Situado no Perímetro Urbano da Cidade de Missal - Paraná.

Área do lote urbano nº15..... 508,00m²

LIMITES E CONFRONTAÇÕES

NORTE= Por uma linha reta medindo 13,50 metros, confrontando com parte do lote urbano nº11 da mesma quadra.

LESTE= Por uma linha reta medindo 38,00 metros, confrontando com o lote nº16 da mesma quadra.

SUL= Por uma linha reta medindo 13,00 metros, confrontando com a Rua Nossa Senhora da Luz, seguindo por outra linha reta medindo 0,50 metros, confortando com o lote desmembrado nº14 da mesma quadra.


OESTE= Por uma linha reta medindo 10,00 metros, seguindo por outra linha reta medindo 28,00 metros, ambas confortando com o lote desmembrado nº14 da mesma quadra.

Missal (PR), 21 de novembro de 2022.

Proprietários:


Maira Salette Mazutti

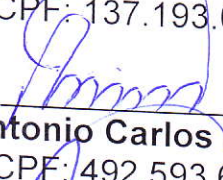
CPF: 453.395.030-20


Lidair Mazutti


CPF: 137.193.000-72


Elena Cassol Mazutti


CPF: 603.995.460-49


Antonio Carlos Mazutti

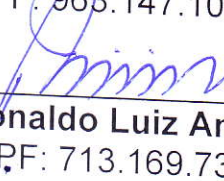
CPF: 492.593.690-53


Marcia Lessa Mazutti

CPF: 963.147.100-49



Elaine Fatima Anschau

CPF: 011.846.730-12


Ronaldo Luiz Anschau

CPF: 713.169.739-72


Resp. Técnico:

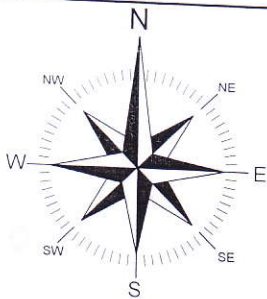

Engº Civil - Leocir Stodulski

CREA-PR 86.723/D



Aprovado em 23/11/2022
PREFEITURA MUNICIPAL DE MISSAL


Mauri Conadel Geber
Engenheiro Civil - CREA PR 26.053/D



11

Quadra
10

13

14

38,00m

a: 442,00m²

15

a: 508,00m²

28,00m

0,50m

25,00m

13,50m

38,00m

16



RUA NOSSA SENHORA DA LUZ

aprovado em 23/12/2022
PREFEITURA MUNICIPAL DE MISSAL

Mauri Conadel Geberl
Engenheiro CIVIL - CREA PR 30.953/D

PROPRIETÁRIOS

MAIRA SALETTE MAZUTTI
CPF: 453.395.030-20

LIDAIR MAZUTTI
CPF: 137.193.000-72

ELENA CASSOL MAZUTTI
CPF: 603.995.460-49

ANTONIO CARLOS MAZUTTI
CPF: 492.593.690-53

MARCIA LÉSSA MAZUTTI
CPF: 963.147.100-49

ELAINE FÁTIMA ANSCHAU
CPF: 011.846.730-12

RONALDO LUIZ ANSCHAU
CPF: 713.169.739-72

TÍTULO:
PLANTA DE SUBDIVISÃO DOS LOTES URBANOS N°14 e 15 DA QUADRA N°10
SITUADOS NO PERÍMETRO URBANO DA CIDADE DE MISSAL-PR.

▨ ÁREA DESMEMBRADA: 442,00m²
▭ ÁREA REMANESCENTE: 508,00m²

ÁREA TOTAL
950,00m²

RESP. TÉCNICO:

ENG° CIVIL - LEOCIR STODULSKI
CREA PR/86.723/D

PROJETOS
EXECUÇÕES DE OBRAS
MEDIÇÕES - SISLEG - MAPAS
LICENCIAMENTOS AMBIENTAIS

STODULSKI
ENGENHARIA

FONE: (45) 3244-1962 - 9119-1962
leocirstodulski@hotmail.com

ESCALA: 1 / 500

DATA: 18 / 11 / 2022

DESENHO: SIDNEI S. POSSENTI

MEMORIAL DESCRITIVO

Memorial descritivo da área desmembrada dos lotes urbanos nº14 e 15 da quadra nº10 - Denominada de lote urbano nº14 - Situado no Perímetro Urbano da Cidade de Missal - Paraná.

Área do lote urbano nº14..... 442,00m²

LIMITES E CONFRONTAÇÕES


- NORTE=** Por uma linha reta medindo 11,50 metros, confrontando com parte do lote urbano nº11 da mesma quadra, seguindo por outra linha reta medindo 0,50 metros, confortando com o lote remanescente nº15 da mesma quadra.
- LESTE=** Por uma linha reta medindo 28,00 metros, seguindo por outra linha reta medindo 10,00 metros, ambas confortando com o lote remanescente nº15 da mesma quadra.
- SUL=** Por uma linha reta medindo 12,00 metros, confrontando com a Rua Nossa Senhora da Luz.
- OESTE=** Por uma linha reta medindo 38,00 metros, confrontando com o lote nº13 da mesma quadra.

Missal (PR), 21 de novembro de 2022.

Proprietários:


Maira Salette Mazutti

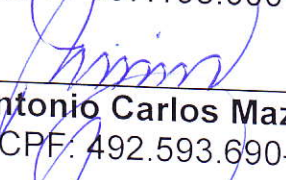
CPF: 453.395.030-20


Lidair Mazutti


CPF: 137.193.000-72


Elena Cassol Mazutti


CPF: 603.995.460-49


Antonio Carlos Mazutti


CPF: 492.593.690-53


Marcia Lessa Mazutti

CPF: 963.147.100-49


Elaine Fatima Anschau

CPF: 011.846.730-12


Ronaldo Luiz Anschau

CPF: 713.169.739-72

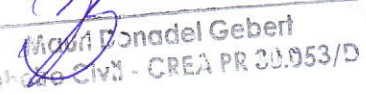


Resp. Técnico:


Engº Civil - Leocir Stodulski

CREA-PR 86.723/D

Aprovado em 23/12/2022
PREFEITURA MUNICIPAL DE MISSAL


Mairi Donadel Gebert
Engenheira Civil - CREA PR 20.953/D