

Município de Missal

ESTADO DO PARANÁ



DECRETO Nº 5935 DE 26 DE JANEIRO DE 2023

APROVA DESMEMBRAMENTO DE LOTE URBANO

O Prefeito Municipal de Missal, Estado do Paraná, no uso de suas atribuições legais e com base na Lei Municipal nº 1.689 de 1º de julho de 2022,

R E S O L V E


Art. 1º - Fica aprovada a Subdivisão em forma de desmembramento do imóvel "Lote Urbano nº 05, da quadra nº 82", situado no Bairro Jardim Gramado, perímetro urbano do Município de Missal, conforme matrícula nº 22.870, com área total de 526,17 m², originando o total de 2 (dois) lotes.

Parágrafo Único - A denominação dos imóveis resultantes dessa subdivisão, cujos limites e confrontações constam no mapa e memorial descritivo anexos, passa a ser:

- I – Lote Urbano nº 05, da quadra nº 82, com área de 374,55 m²;
- II – Lote Urbano nº 05A, da quadra nº 82, com área de 151,62 m²;

Art. 2º - Este Decreto entra em vigor na data de sua publicação.

GABINETE DO PREFEITO MUNICIPAL DE MISSAL, 26 DE JANEIRO DE 2023


Adilto Luis Ferrari
Prefeito Municipal

MEMORIAL DESCRITIVO

SUBDIVISÃO DE LOTE URBANO Nº 05, FORMANDO OS LOTES Nº 05; 05 A,
DA QUADRA Nº 82.

Matricula: 22.870

Missal – Pr.

Denominação, Limites e Confrontações

LOTE URBANO Nº 05 – AREA TOTAL: 526,17m²

Lote Nº 05 – Quadra nº 82 – Área 374,55m².


Orientação	Distância (m)	Confrontante
Norte	25,76	Lote Nº 04 da quadra nº 82
Leste	14,09	Rua 06 de Março
Sul	28,48	Rua Rene Pauli
Oeste	13,81	Lote Nº 05A da quadra nº 82 desmembrado

Lote Nº 05 A – Quadra 82 – Área 151,62m².

Orientação	Distância (m)	Confrontante
Norte	12,34	Lote Nº 04 da quadra nº 82
Leste	13,81	Lote Nº 05 da quadra nº 82 remanescente
Sul	9,62	Rua Rene Pauli
Oeste	14,09	Lote Nº 06 da quadra nº 82


Missal - Pr; 28 de setembro de 2022.

Proprietário:

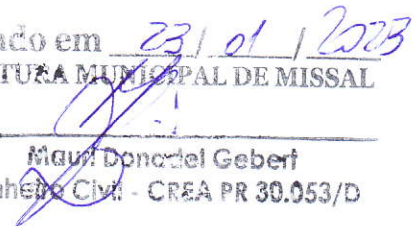

Leonardo Paulo
CPF: 027.503.61-74
RG: 6.433.818-8

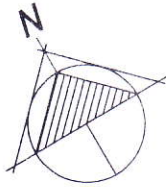


Resp. Técnico


ANDERS SCHWENDLER
ENGENHEIRO CIVIL
CREA-PR-48.114.931/B

Aprovado em 23/01/2023
PREFEITURA MUNICIPAL DE MISSAL


Mauri Donadel Geber
Engenheiro Civil - CREA PR 30.053/D

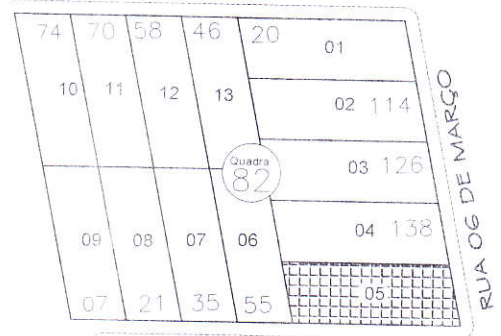


DESENHO: ANDERSON

ESCALA: INDICADA

DATA: SETEMBRO DE 2022

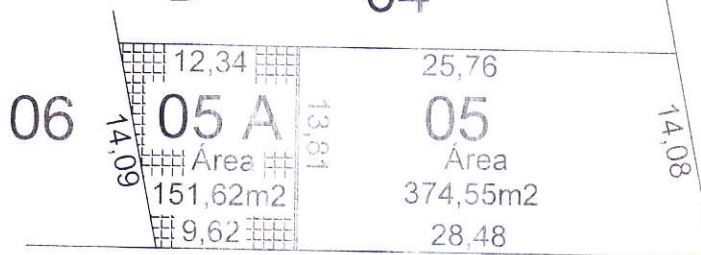
RUA PEDRO BUTZKE



RUA RENE PAULI
LOCALIZAÇÃO

82
Quadra

04



RUA OG DE MARÇO

RUA RENE PAULI



Aprovado em 23/01/2005
PREFEITURA MUNICIPAL DE MISSAL

Mauri Donatoni Gebert
Engenheiro Civil - CREA PR 30.953/D

SUBDIVISÃO

ÁREA TOTAL
526,17 m²

LOTE Nº 05 REMANESCENTE = 374,55m²
LOTE Nº 05A DESMEMBRADO = 151,62m²

TÍTULO

SUBDIVISÃO DO LOTE URBANO Nº 05, DA QUADRA Nº82 , COM ÁREA DE 526,17M² FORMANDO OS LOTES, LOTE REMANESCENTE Nº 05 COM ÁREA DE 374,55M², E O LOTE DESMEMBRADO Nº 05A COM ÁREA DE 151,62M².

PROPRIETÁRIO:

LEANDRO INACIO PAULI
CPF: 027.503.619-74
RG: 6.403.818-8

RESP. TÉCNICO:

Eng. Civil Anderson Schwendler
CREA: PR-114.969/D

MEMORIAL DESCRITIVO

SUBDIVISÃO DE LOTE URBANO Nº 05, FORMANDO OS LOTES Nº 05; 05 A,
DA QUADRA Nº 82.

Matricula: 22.870

Missal – Pr.

Denominação, Limites e Confrontações

LOTE URBANO Nº 05 – AREA TOTAL: 526,17m²

Lote Nº 05 – Quadra nº 82 – Área 374,55m².


Orientação	Distância (m)	Confrontante
Norte	25,76	Lote Nº 04 da quadra nº 82
Leste	14,08	Rua 06 de Março
Sul	28,48	Rua Rene Pauli
Oeste	13,81	Lote Nº 05A da quadra nº 82 desmembrado

Lote Nº 05 A – Quadra 82 – Área 151,62m².

Orientação	Distância (m)	Confrontante
Norte	12,34	Lote Nº 04 da quadra nº 82
Leste	13,81	Lote Nº 05 da quadra nº 82 remanescente
Sul	9,62	Rua Rene Pauli
Oeste	14,09	Lote Nº 06 da quadra nº 82

Missal - Pr; 28 de setembro de 2022.


Proprietário:



Leandro Inácio Pauli
CPF:027.503.61-74
RG: 6.433.818-8

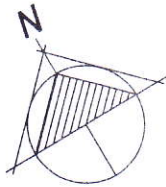


Aprovado em 23/01/2023
PREFEITURA MUNICIPAL DE MISSAL

Resp. Técnico


ANDERSON SCHWENDLER
ENGENHEIRO CIVIL
CREA-PR-PR-114.969/D


Mauri Dorival Geber
Engenheiro Civil - CREA PR 30.953/D

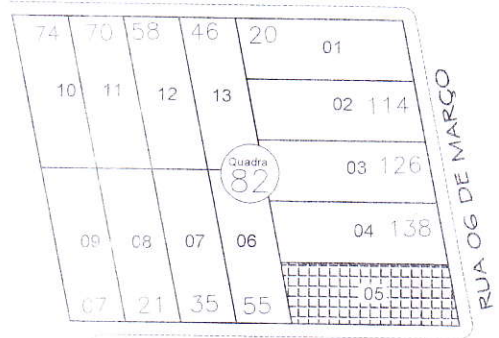


DESENHO: ANDERSON

ESCALA: INDICADA

DATA: SETEMBRO DE 2022

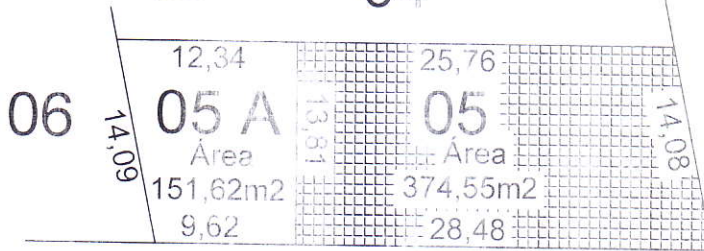
RUA PEDRO BUTZKE



RUA RENE PAULI
LOCALIZAÇÃO

82
Quadra

04



RUA OG DE MARÇO



RUA RENE PAULI

Aprovado em 23/01/2023
PREFEITURA MUNICIPAL DE MISSAL

Mauri Donzel Geberl
Engenheiro Civil - CREA PR 30.053/D

SUBDIVISÃO


ÁREA TOTAL
526,17 m²

LOTE Nº 05 REMANESCENTE = 374,55m²
LOTE Nº 05A DESMEMBRADO = 151,62m²


TÍTULO

SUBDIVISÃO DO LOTE URBANO Nº 05, DA QUADRA Nº82, COM ÁREA DE 526,17M² FORMANDO OS LOTES, LOTE REMANESCENTE Nº 05 COM ÁREA DE 374,55M², E O LOTE DESMEMBRADO Nº 05A COM ÁREA DE 151,62M².

PROPRIETÁRIO:


LEANDRO IMACIO PAULI
CPF: 027.503.819-74
RG: 6.483.818-8

RESP. TÉCNICO:


Eng. Civil Anderson Schwendler
CREA: PR-114.969/D